





แนวทางการจัดทำ เขตส่งเสริมการปลูกพืชเศรษฐกิจที่สำคัญ



สำนักงานเศรษฐกิจการเกษตร
กระทรวงเกษตรและสหกรณ์
กันยายน 2565



แนวทางการจัดทำ
เขตส่งเสริมการปลูกพืชเศรษฐกิจที่สำคัญ

โดย

สำนักงานเศรษฐกิจการเกษตร
กระทรวงเกษตรและสหกรณ์
กันยายน 2565

บทสรุปผู้บริหาร

โครงการบริหารจัดการการผลิตสินค้าเกษตรตามแผนที่เกษตรเพื่อการบริหารจัดการเชิงรุก (Agri-Map) เป็นโครงการบูรณาการของหน่วยงานในสังกัดกระทรวงเกษตรและสหกรณ์ โดยสำนักงานเศรษฐกิจการเกษตร เป็นหน่วยงานสนับสนุนในด้านการจัดทำข้อมูลพื้นฐานด้านเศรษฐกิจ รวมทั้งจัดทำข้อเสนอแนะเชิงนโยบาย มาตรการ และแนวทางในการบริหารจัดการพื้นที่และสินค้าเกษตรแต่ละชนิดให้สอดคล้องเหมาะสมกับศักยภาพของพื้นที่ ด้วยการบูรณาการร่วมกันของหน่วยงานภายใต้สังกัดสำนักงานเศรษฐกิจการเกษตร โดยในปีงบประมาณ พ.ศ. 2565 ได้ดำเนินการจัดทำแนวทางเขตส่งเสริมการปลูกพืชเศรษฐกิจที่สำคัญ 2 ชนิด ได้แก่ สับปะรดโรงงาน และมันสำปะหลัง ดังนี้

สับปะรดโรงงาน

สับปะรดโรงงานเป็นพืชเศรษฐกิจที่สำคัญของประเทศไทย โดยประเทศไทยเป็นผู้ส่งออกผลิตภัณฑ์ สับปะรดรายใหญ่ของโลก ผลิตภัณฑ์ส่งออกที่สำคัญ ได้แก่ สับปะรดกระป๋อง และน้ำสับปะรด ตลาดส่งออก สำคัญ ได้แก่ สหภาพยุโรป สหรัฐอเมริกา ญี่ปุ่น และตะวันออกกลาง ทั้งนี้ ประเทศไทยเป็นผู้ส่งออกสับปะรด กระป๋องอันดับ 1 ของโลกติดต่อกันอย่างยาวนาน ซึ่งในปี 2564 มีมูลค่าการส่งออกรวม 11,450 ล้านบาท มีส่วนแบ่งการตลาดร้อยละ 33 ของโลก

เมื่อพิจารณาพื้นที่ปลูกสับปะรด พบว่า ในปี 2565 ประเทศไทยมีการปลูกสับปะรด 301,879 ไร่ โดยปลูกในพื้นที่ เหมาะสมสูง (S1) 22,061 ไร่ ปลูกในพื้นที่เหมาะสมปานกลาง (S2) 137,494 ไร่ ปลูกในพื้นที่เหมาะสมเล็กน้อย (S3) 85,296 ไร่ และปลูกในพื้นที่ไม่เหมาะสม (N) 57,028 ไร่ โดยภูมิภาคที่มีการปลูกสับปะรดมากที่สุด คือ ภาคกลาง 254,641 ไร่ รองลงมา คือ ภาคเหนือ 37,266 ไร่ ภาคตะวันออกเฉียงเหนือ 5,365 ไร่ และภาคใต้ 4,607 ไร่ ตามลำดับ และจากการคาดการณ์ความต้องการสินค้าสับปะรดในปี 2566 พบว่า มีความต้องการใช้ในการบริโภค 0.50 ล้านตัน และความต้องการใช้ในโรงงานแปรรูป 1.16 ล้านตัน รวมความต้องการใช้ในปี 2566 1.68 ล้านตัน ในขณะที่มีผลผลิตสับปะรด 1.90 ล้านตัน ทำให้ปริมาณผลผลิตสับปะรดมีมากกว่าความต้องการ 0.22 ล้านตัน คิดเป็นพื้นที่ที่ต้องปรับลดในการปลูกสับปะรด 55,710 ไร่ ดังนั้น จึงควรพิจารณาลดการปลูกสับปะรดในพื้นที่ ไม่เหมาะสม (S3/N) เป็นลำดับแรก โดยพิจารณาร่วมกับความเหมาะสมทางด้านอื่น ๆ ด้วย เช่น ความเหมาะสม ทางด้านการตลาด/ที่ตั้งโรงงาน โดยการปรับลดในพื้นที่ไม่เหมาะสม (S3/N) นอกเขตรัศมีโรงงาน เป็นต้น

สำหรับมาตรการจูงใจเกษตรกรผู้ปลูกสับปะรดโรงงานในแต่ละพื้นที่ มีดังนี้

มาตรการจูงใจในพื้นที่เขตส่งเสริมการผลิต ประกอบด้วย 1) มาตรการด้านการผลิต โดยสนับสนุนให้มีการ ขึ้นทะเบียนเกษตรกรผู้ปลูกสับปะรด สนับสนุนการชุดบ่อบาดาล การชุดสระเก็บน้ำขนาดเล็ก (บ่อจิว) สนับสนุนการ จัดตั้งโรงปุ๋ยอินทรีย์ชุมชน/ธนาคารปุ๋ยอินทรีย์ การจัดตั้งคลังอุปกรณ์ เครื่องมือ เครื่องจักรกลการเกษตร การจัดตั้ง ศูนย์รวบรวมและบริหารจัดการแรงงานภาคเกษตรแบบเบ็ดเสร็จ สนับสนุนสิทธิประโยชน์ในการซื้อปัจจัยการผลิต ในราคาต่ำกว่าท้องตลาด สนับสนุนพันธุ์สับปะรดคุณภาพที่ตรงกับความต้องการของตลาด และส่งเสริมการพัฒนา คุณภาพและมาตรฐานการผลิตสับปะรดสู่ระบบ GAP 2) มาตรการด้านการตลาดและการแปรรูป โดยกำกับดูแลและ

สนับสนุนให้มีการประกันราคารับซื้อผลผลิตตามคุณภาพมาตรฐานของโรงงาน สนับสนุนการพัฒนาด้านโลจิสติกส์ ในการตั้งจุดกระจายสินค้า การพัฒนาช่องทางการตลาดให้หลากหลาย ส่งเสริมการทำเกษตรพันธสัญญาาระหว่าง เกษตรกรและผู้ประกอบการ และสนับสนุนการนำเทคโนโลยีและนวัตกรรมมาใช้ในการแปรรูปสับปะรด

3) มาตรการด้านการเงิน โดยสนับสนุนสวัสดิการที่เกี่ยวข้องกับการสร้างความมั่นคงทางด้านรายได้ การพักชำระหนี้ ให้กับเกษตรกรกรณีผลผลิตได้รับความเสียหายจากภัยพิบัติ และส่งเสริมการจัดทำแผนธุรกิจเพื่อขอสินเชื่อในอัตรา ดอกเบี้ยต่ำ

4) มาตรการด้านการพัฒนาเกษตรกรและสถาบันเกษตรกร โดยส่งเสริมการรวมกลุ่มของเกษตรกร ถ่ายทอดความรู้และพัฒนาทักษะให้แก่เกษตรกรอย่างต่อเนื่อง และสนับสนุนการจัดตั้งศูนย์เรียนรู้สับปะรดโรงงาน อัจฉริยะแบบครบวงจรในระดับพื้นที่ รวมถึงการศึกษาดูงานในต่างประเทศแก่เกษตรกรที่มีศักยภาพ และ

5) มาตรการด้านการพัฒนาเทคโนโลยีและนวัตกรรม โดยการวิจัยและพัฒนาอุปกรณ์ เครื่องมือ เครื่องจักรกล การเกษตร การวิจัยและพัฒนาปุ๋ยอินทรีย์ที่เหมาะสมกับสภาพดิน การวิจัยและพัฒนาพันธุ์สับปะรดที่ให้ผลผลิตสูง และการแปรรูปผลิตภัณฑ์ที่หลากหลายตามความต้องการของตลาด

มาตรการจูงใจนอกพื้นที่เขตส่งเสริมการผลิต ประกอบด้วย 1) มาตรการด้านการผลิต โดยสนับสนุนแหล่งน้ำ เพื่อการเกษตรสำหรับการปรับเปลี่ยนการผลิต และสนับสนุนพันธุ์สับปะรดเพื่อบริโภคผลสดตามความต้องการ ของตลาด 2) มาตรการด้านการตลาดและการแปรรูป โดยสนับสนุนการเพิ่มช่องทางการตลาดสินค้าทางเลือก และ สร้างมูลค่าเพิ่มให้กับสินค้าทางเลือก/สับปะรดบริโภคผลสด 3) มาตรการด้านการเงิน โดยสนับสนุนเงินอุดหนุน ในปีแรกให้เกษตรกรที่ต้องการปรับเปลี่ยนการผลิตเป็นสินค้าทางเลือก และส่งเสริมให้มีการจัดทำแผนธุรกิจเพื่อขอ สินเชื่อในอัตราดอกเบี้ยต่ำ 4) มาตรการด้านการพัฒนาเกษตรกรและสถาบันเกษตรกร โดยส่งเสริมการรวมกลุ่มของ เกษตรกร และถ่ายทอดความรู้ในการปรับเปลี่ยนไปผลิตสินค้าทางเลือก/สับปะรดบริโภคผลสด อย่างต่อเนื่อง และ 5) มาตรการด้านการพัฒนาเทคโนโลยีและนวัตกรรม โดยการวิจัยและพัฒนาพันธุ์สับปะรดบริโภคผลสดให้สามารถ เก็บรักษาได้นาน ไม่เน่าเสียง่าย และให้ผลผลิตต่อไร่สูง

มันสำปะหลัง

การผลิตมันสำปะหลังส่วนใหญ่ของประเทศไทยใช้ในกระบวนการแปรรูป โดยแปรรูปเป็นมันเส้น มันอัดเม็ด แป้งมันสำปะหลัง และเอทานอล รวมทั้งใช้เป็นวัตถุดิบในอุตสาหกรรมต่อเนื่อง เช่น อาหาร อาหารสัตว์ สารให้ความหวาน ผงชูรส กระจก สิ่งทอ เคมีภัณฑ์ พลังงาน เป็นต้น สำหรับตลาดหลักของผลิตภัณฑ์ มันสำปะหลัง ได้แก่ จีน ญี่ปุ่น อินโดนีเซีย สหรัฐอเมริกา และเนเธอร์แลนด์ ซึ่งในปี 2564 มีปริมาณการส่งออก ผลิตภัณฑ์มันสำปะหลัง 9.44 ล้านตัน รวมมูลค่าการส่งออก 110,014 ล้านบาท

เมื่อพิจารณาพื้นที่ปลูกมันสำปะหลัง พบว่า ในปี 2565 ประเทศไทยมีการปลูกมันสำปะหลัง 6,263,932 ไร่ โดยปลูกในพื้นที่เหมาะสมสูง (S1) 983,586 ไร่ ปลูกในพื้นที่เหมาะสมปานกลาง (S2) 2,417,666 ไร่ ปลูกในพื้นที่ เหมาะสมเล็กน้อย (S3) 1,201,440 ไร่ และปลูกในพื้นที่ไม่เหมาะสม (N) 1,661,240 ไร่ โดยภูมิภาคที่มีการ ปลูกมันสำปะหลังมากที่สุด คือ ภาคตะวันออกเฉียงเหนือ 3,788,734 ไร่ รองลงมา คือ ภาคกลาง 1,239,216 ไร่ และภาคเหนือ 1,235,982 ไร่ ตามลำดับ และจากการคาดการณ์ความต้องการสินค้ามันสำปะหลังในปี 2566 พบว่า มีความต้องการใช้ 45.02 ล้านตัน ในขณะที่มีผลผลิตมันสำปะหลัง 32.73 ล้านตัน ทำให้ปริมาณผลผลิตมัน สำปะหลังมีน้อยกว่าความต้องการ 12.29 ล้านตัน คิดเป็นพื้นที่ที่ต้องเพิ่มการปลูกมันสำปะหลัง 3,628,580 ไร่

ดังนั้น จึงควรพิจารณาเพิ่มพื้นที่การปลูกมันสำปะหลังในพื้นที่เหมาะสม (S1/S2) เป็นลำดับแรก โดยพิจารณา ร่วมกับความสะดวกทางด้านอื่น ๆ เช่น ความเหมาะสมทางด้านการตลาด/ที่ตั้งโรงงาน โดยการส่งเสริมในพื้นที่เหมาะสม (S1/S2) ซึ่งอยู่ในเขตรัศมีโรงงาน เป็นต้น

สำหรับมาตรการจูงใจเกษตรกรผู้ปลูกมันสำปะหลังในแต่ละพื้นที่ มีดังนี้

มาตรการจูงใจในพื้นที่เขตส่งเสริมการผลิต ประกอบด้วย 1) มาตรการด้านการผลิต โดยสนับสนุนให้มีการขึ้นทะเบียนเกษตรกรผู้ปลูกมันสำปะหลัง สนับสนุนการชุดบอบาดาล การชุดสระเก็บน้ำขนาดเล็ก (บ่อจิว) สนับสนุนการจัดตั้งโรงปุ๋ยอินทรีย์ชุมชน/ธนาคารปุ๋ยอินทรีย์ การจัดตั้งคลังอุปกรณ์ เครื่องมือ เครื่องจักรกลการเกษตร การจัดตั้งศูนย์รวบรวมและบริหารจัดการแรงงานภาคเกษตรแบบเบ็ดเสร็จ สนับสนุนท่อนพันธุ์มันสำปะหลังสะอาดอย่างเพียงพอ สนับสนุนสิทธิประโยชน์ในการซื้อปัจจัยการผลิตในราคาต่ำกว่าท้องตลาด และส่งเสริมให้เกษตรกรพัฒนาไปสู่มาตรฐานเกษตรปลอดภัย/GAP 2) มาตรการด้านการตลาดและการแปรรูป โดยสนับสนุนการเพิ่มช่องทางการตลาดมันสำปะหลังสดและผลิตภัณฑ์มันสำปะหลัง กำกับดูแลและสนับสนุนให้มีการประกันราคารับซื้อผลผลิตตามคุณภาพมาตรฐานของโรงงาน และสนับสนุนเครื่องสับมันสำปะหลังขนาดเล็ก 3) มาตรการด้านการเงิน โดยส่งเสริมการประกันภัยผลผลิตจากภัยพิบัติ สนับสนุนสวัสดิการที่เกี่ยวข้องกับการสร้างความมั่นคงทางด้านรายได้ การพักชำระหนี้ให้กับเกษตรกรกรณีที่เกิดผลผลิตได้รับความเสียหายจากภัยพิบัติ และส่งเสริมการจัดทำแผนธุรกิจเพื่อขอสินเชื่อในอัตราดอกเบี้ยต่ำ 4) มาตรการด้านการพัฒนาเกษตรกรและสถาบันเกษตรกร โดยส่งเสริมการรวมกลุ่มของเกษตรกร ถ่ายทอดความรู้และพัฒนาทักษะให้แก่เกษตรกรอย่างต่อเนื่อง สนับสนุนการจัดตั้งศูนย์เรียนรู้มันสำปะหลังอัจฉริยะแบบครบวงจรในระดับพื้นที่ และสนับสนุนการศึกษาดูงานในต่างประเทศแก่เกษตรกรที่มีศักยภาพ และ 5) มาตรการด้านการพัฒนาเทคโนโลยีและนวัตกรรม โดยพัฒนาการผลิตอุปกรณ์เครื่องมือ และเครื่องจักรกลการเกษตรที่สามารถนำไปใช้ประโยชน์ได้จริง พัฒนาพันธุ์มันสำปะหลังที่มีคุณภาพเหมาะสมกับศักยภาพของพื้นที่ และวิจัยและพัฒนาผลิตภัณฑ์ การแปรรูปผลผลิตที่หลากหลายตรงตามความต้องการของตลาด

มาตรการจูงใจนอกพื้นที่เขตส่งเสริมการผลิต ประกอบด้วย 1) มาตรการด้านการผลิต โดยสนับสนุนแหล่งน้ำเพื่อการเกษตรสำหรับการปรับเปลี่ยนการผลิตเป็นสินค้าทางเลือกอื่นที่เหมาะสมกับพื้นที่ สนับสนุนสิทธิประโยชน์ในการซื้อปัจจัยการผลิตให้กับเกษตรกร/สถาบันเกษตรกรที่ต้องการปรับเปลี่ยนสินค้าในราคาต่ำกว่าท้องตลาด และสนับสนุนพันธุ์พืช/พันธุ์สัตว์ที่เป็นสินค้าทางเลือกให้ตรงกับความต้องการของตลาดและเหมาะสมกับพื้นที่ 2) มาตรการด้านการตลาดและการแปรรูป โดยสนับสนุนช่องทางการตลาดสินค้าทางเลือก 3) มาตรการด้านการเงิน โดยสนับสนุนเงินอุดหนุนในปีแรกให้กับเกษตรกรที่ต้องการปรับเปลี่ยนการผลิตเป็นสินค้าทางเลือก และส่งเสริมให้เกษตรกรที่ต้องการปรับเปลี่ยนการผลิตเป็นสินค้าทางเลือกจัดทำแผนธุรกิจเพื่อขอสินเชื่อในอัตราดอกเบี้ยต่ำ 4) มาตรการด้านการพัฒนาเกษตรกรและสถาบันเกษตรกร โดยส่งเสริมการรวมกลุ่มของเกษตรกร พัฒนาทักษะในการใช้ การซ่อมบำรุง และการบำรุงรักษาเครื่องมือ/เครื่องจักรกลทางการเกษตร และถ่ายทอดความรู้และพัฒนาทักษะให้กับเกษตรกรที่มีความต้องการจะปรับเปลี่ยนไปผลิตสินค้าทางเลือกอย่างต่อเนื่อง และ 5) มาตรการด้านการพัฒนาเทคโนโลยีและนวัตกรรม โดยการวิจัยและพัฒนาเทคโนโลยีการสร้างมูลค่าเพิ่มของสินค้าทางเลือก เพื่อรองรับการปรับเปลี่ยนการผลิตของเกษตรกรให้เหมาะสมกับศักยภาพของพื้นที่และความต้องการของตลาด

คำนำ

โครงการบริหารจัดการการผลิตสินค้าเกษตรตามแผนที่เกษตรเพื่อการบริหารจัดการเชิงรุก (Agri-Map) เป็นโครงการบูรณาการของหน่วยงานในสังกัดกระทรวงเกษตรและสหกรณ์ โดยสำนักงานเศรษฐกิจการเกษตร เป็นหน่วยงานสนับสนุนกระบวนการการผลิต (ต้นทาง) และในปีงบประมาณ พ.ศ. 2565 ได้จัดทำแนวทางการจัดทำเขตส่งเสริมการปลูกพืชเศรษฐกิจที่สำคัญ เพื่อเป็นข้อมูลประกอบในการบริหารจัดการสินค้าเกษตรในระดับพื้นที่ ให้มีคุณภาพและปริมาณสอดคล้องกับความต้องการของตลาด และฐานทรัพยากรของประเทศ ตลอดจนให้ภาครัฐและหน่วยงานที่เกี่ยวข้องใช้ประโยชน์ในการกำหนดนโยบาย มาตรการ และแนวทางการพัฒนาสำหรับการบริหารจัดการสัปดาห์โรงงานและมันสำปะหลังให้เหมาะสมตามศักยภาพของพื้นที่ต่อไป

คณะผู้จัดทำขอขอบคุณผู้ที่เกี่ยวข้องจากทุกภาคส่วนเป็นอย่างสูง ที่ให้การสนับสนุนในการจัดทำแนวทางการจัดทำเขตส่งเสริมการปลูกพืชเศรษฐกิจที่สำคัญเป็นอย่างดี และหวังเป็นอย่างยิ่งว่าเอกสารฉบับนี้จะเป็นประโยชน์แก่ผู้ที่เกี่ยวข้องและผู้สนใจโดยทั่วไป

สำนักงานเศรษฐกิจการเกษตร
กันยายน 2565

สารบัญ

	หน้า
บทสรุปผู้บริหาร	ค
คำนำ	ช
สารบัญ	ณ
สารบัญตาราง	ญ
สารบัญภาพ	ฎ
บทนำ	1
แนวทางการจัดทำเขตส่งเสริมการปลูกพืชเศรษฐกิจที่สำคัญ	
สับปะรดโรงงาน	
ส่วนที่ 1 ข้อมูลด้านเศรษฐกิจของสับปะรดโรงงาน	7
ส่วนที่ 2 ข้อมูลด้านกายภาพของสับปะรดโรงงาน	25
ส่วนที่ 3 พื้นที่เขตส่งเสริมการปลูกสับปะรดโรงงาน	91
ส่วนที่ 4 มาตรการจูงใจในการปลูกสับปะรดโรงงาน	115
มันสำปะหลัง	
ส่วนที่ 1 ข้อมูลด้านเศรษฐกิจของมันสำปะหลัง	125
ส่วนที่ 2 ข้อมูลด้านกายภาพของมันสำปะหลัง	151
ส่วนที่ 3 พื้นที่เขตส่งเสริมการปลูกมันสำปะหลัง	215
ส่วนที่ 4 มาตรการจูงใจในการปลูกมันสำปะหลัง	385

สารบัญตาราง

	หน้า
ตารางที่ 1 ผลผลิตสับปะรดของโลก ปี 2560 - 2564	7
ตารางที่ 2 ปริมาณและมูลค่าการส่งออกสับปะรดกระป๋อง ปี 2560 - 2564	8
ตารางที่ 3 ปริมาณและมูลค่าการส่งออกน้ำสับปะรด ปี 2560 - 2564	8
ตารางที่ 4 ปริมาณและมูลค่าการนำเข้าสับปะรดกระป๋อง ปี 2560 - 2564	9
ตารางที่ 5 ปริมาณและมูลค่าการนำเข้าสับปะรด ปี 2560 - 2564	10
ตารางที่ 6 ราคาส่งออกสับปะรดกระป๋อง ปี 2560 - 2564	10
ตารางที่ 7 ราคาส่งออกน้ำสับปะรด ปี 2560 - 2564	11
ตารางที่ 8 ราคานำเข้าสับปะรดกระป๋อง ปี 2560 - 2564	11
ตารางที่ 9 ราคานำเข้าสับปะรด ปี 2560 - 2564	12
ตารางที่ 10 เนื้อที่เก็บเกี่ยว ผลผลิต และผลผลิตต่อไร่ของสับปะรดในไทย ปี 2560 - 2565	13
ตารางที่ 11 ปริมาณความต้องการใช้สับปะรด ปี 2560 - 2564	14
ตารางที่ 12 ปริมาณและมูลค่าการส่งออกสินค้าสับปะรด ปี 2560 - 2564	15
ตารางที่ 13 ราคาส่งออกสินค้าสับปะรด ปี 2560 - 2564	16
ตารางที่ 14 ที่ตั้งโรงงานแปรรูปสับปะรด	17
ตารางที่ 15 ปริมาณความต้องการใช้ในประเทศ ปี 2565 และ 2566	20
ตารางที่ 16 พื้นที่ความเหมาะสมของที่ดิน (Land Suitability) พื้นที่ที่เหมาะสมซ้อนทับกับพื้นที่ปลูกจริง และพื้นที่ที่มีศักยภาพในการส่งเสริมการปลูกสับปะรด	26
ตารางที่ 17 การใช้ประโยชน์ที่ดินตามชั้นความเหมาะสมต่าง ๆ ของสับปะรด	87
ตารางที่ 18 การคาดการณ์พื้นที่ในการบริหารจัดการสับปะรดโรงงาน	91
ตารางที่ 19 พื้นที่เขตส่งเสริมการปลูกสับปะรดที่อยู่ในรัศมี 50 กิโลเมตร และ 100 กิโลเมตรรอบโรงงานสับปะรด	93
ตารางที่ 20 เนื้อที่เก็บเกี่ยว ผลผลิต และผลผลิตต่อไร่ของมันสำปะหลังในระดับโลก ปี 2558 - 2562	125
ตารางที่ 21 การผลิตมันสำปะหลังแยกรายทวีป ปี 2560 - 2562	125
ตารางที่ 22 ประเทศผู้ผลิตมันสำปะหลังที่สำคัญของโลก 5 อันดับแรก ปี 2560 - 2562	126
ตารางที่ 23 ประเทศผู้ผลิตมันสำปะหลังที่สำคัญของเอเชีย 5 อันดับแรก ปี 2560 - 2562	127
ตารางที่ 24 มูลค่าการส่งออกผลิตภัณฑ์มันสำปะหลังของประเทศผู้ส่งออกที่สำคัญของโลก ปี 2559 - 2563	128
ตารางที่ 25 มูลค่าการนำเข้าผลิตภัณฑ์มันสำปะหลังของประเทศผู้นำเข้าที่สำคัญของโลก ปี 2559 - 2563	129
ตารางที่ 26 เนื้อที่เก็บเกี่ยว ผลผลิต และผลผลิตต่อไร่ของมันสำปะหลังในไทย ปี 2560 - 2565	130

สารบัญตาราง (ต่อ)

	หน้า
ตารางที่ 27 ปริมาณและมูลค่าการส่งออกผลิตภัณฑ์มันสำปะหลังของไทย ปี 2560 - 2564	132
ตารางที่ 28 ปริมาณและมูลค่าการนำเข้ามันสำปะหลังและผลิตภัณฑ์ของไทย ปี 2560 - 2564	133
ตารางที่ 29 ราคาผลิตภัณฑ์มันสำปะหลัง ปี 2560 - 2564	134
ตารางที่ 30 ที่ตั้งโรงงานแปรรูปมันสำปะหลัง	134
ตารางที่ 31 ประเมินความต้องการใช้มันสำปะหลัง ปี 2565 และ 2566	144
ตารางที่ 32 พื้นที่ความเหมาะสมของที่ดิน (Land Suitability) พื้นที่ที่เหมาะสมซ้อนทับ กับพื้นที่ปลูกจริง และพื้นที่ที่มีศักยภาพในการส่งเสริมการปลูกมันสำปะหลัง	152
ตารางที่ 33 การใช้ประโยชน์ที่ดินที่ตามชั้นความเหมาะสมต่าง ๆ ของมันสำปะหลัง	202
ตารางที่ 34 การคาดการณ์พื้นที่ในการบริหารจัดการมันสำปะหลัง	215
ตารางที่ 35 พื้นที่เขตส่งเสริมการปลูกมันสำปะหลังที่อยู่ในรัศมี 50 กิโลเมตร และ 100 กิโลเมตร รอบโรงงานแป้งมันสำปะหลัง	217
ตารางที่ 36 พื้นที่เขตส่งเสริมการปลูกมันสำปะหลังที่อยู่ในรัศมี 50 กิโลเมตร และ 100 กิโลเมตร รอบโรงงานมันอัดเม็ด	322
ตารางที่ 37 พื้นที่เขตส่งเสริมการปลูกมันสำปะหลังที่อยู่ในรัศมี 50 กิโลเมตร และ 100 กิโลเมตร รอบโรงงานเอทานอล	325
ตารางที่ 38 พื้นที่เขตส่งเสริมการปลูกมันสำปะหลังที่อยู่ในรัศมี 50 กิโลเมตร และ 100 กิโลเมตร รอบลานมัน	342

สารบัญภาพ

	หน้า
ภาพที่ 1 กรอบแนวทางการดำเนินงานโครงการบริหารจัดการการผลิตสินค้าเกษตรตามแผนที่เกษตร เพื่อการบริหารจัดการเชิงรุก (Agri-Map)	4
ภาพที่ 2 เนื้อที่เก็บเกี่ยว ผลผลิต และผลผลิตต่อไร่ สับปรดโรงงานระดับภาค ปี 2563	13
ภาพที่ 3 ร้อยละเนื้อที่เก็บเกี่ยวสับปรดโรงงานของประเทศไทย ปี 2563	14
ภาพที่ 4 แผนที่แสดงตำแหน่งที่ตั้งโรงงานสับปรดโรงงาน ภาคกลาง	19
ภาพที่ 5 แผนที่ความเหมาะสมพื้นที่เพาะปลูกพืช (Crop suitability) ซ้อนทับพื้นที่ปลูกจริงของสับปรดโรงงาน ภาคเหนือ	83
ภาพที่ 6 แผนที่ความเหมาะสมพื้นที่เพาะปลูกพืช (Crop suitability) ซ้อนทับพื้นที่ปลูกจริงของสับปรดโรงงาน ภาคตะวันออกเฉียงเหนือ	84
ภาพที่ 7 แผนที่ความเหมาะสมพื้นที่เพาะปลูกพืช (Crop suitability) ซ้อนทับพื้นที่ปลูกจริงของสับปรดโรงงาน ภาคกลาง	85
ภาพที่ 8 แผนที่แสดงพื้นที่ปลูกสับปรดโรงงานในรัศมี 50 กิโลเมตร และ 100 กิโลเมตรในพื้นที่รอบโรงงาน ภาคกลาง	113
ภาพที่ 9 เนื้อที่เก็บเกี่ยว ผลผลิต และผลผลิตเฉลี่ยต่อไร่ มันสำปะหลัง ระดับภูมิภาค ปี 2564	130
ภาพที่ 10 ร้อยละเนื้อที่เก็บเกี่ยวมันสำปะหลังของประเทศไทย ปี 2564	131
ภาพที่ 11 แผนที่แสดงตำแหน่งที่ตั้งโรงงานมันสำปะหลัง ภาคเหนือ	141
ภาพที่ 12 แผนที่แสดงตำแหน่งที่ตั้งโรงงานมันสำปะหลัง ภาคตะวันออกเฉียงเหนือ	142
ภาพที่ 13 แผนที่แสดงตำแหน่งที่ตั้งโรงงานมันสำปะหลัง ภาคกลาง	143
ภาพที่ 14 แผนที่ความเหมาะสมพื้นที่เพาะปลูกพืช (Crop suitability) ซ้อนทับพื้นที่ปลูกจริงของมันสำปะหลัง ภาคเหนือ	198
ภาพที่ 15 แผนที่ความเหมาะสมพื้นที่เพาะปลูกพืช (Crop suitability) ซ้อนทับพื้นที่ปลูกจริงของมันสำปะหลัง ภาคตะวันออกเฉียงเหนือ	199
ภาพที่ 16 แผนที่ความเหมาะสมพื้นที่เพาะปลูกพืช (Crop suitability) ซ้อนทับพื้นที่ปลูกจริงของมันสำปะหลัง ภาคกลาง	200
ภาพที่ 17 แผนที่แสดงพื้นที่ปลูกมันสำปะหลังในรัศมี 50 กิโลเมตร และ 100 กิโลเมตรในพื้นที่รอบโรงงานแป้งมันสำปะหลัง ภาคเหนือ	377
ภาพที่ 18 แผนที่แสดงพื้นที่ปลูกมันสำปะหลังในรัศมี 50 กิโลเมตร และ 100 กิโลเมตรในพื้นที่รอบโรงงานแป้งมันสำปะหลัง ภาคตะวันออกเฉียงเหนือ	378

สารบัญภาพ (ต่อ)

	หน้า
ภาพที่ 19 แผนที่แสดงพื้นที่ปลูกมันสำปะหลังในรัศมี 50 กิโลเมตร และ 100 กิโลเมตร ในพื้นที่รอบโรงงานแปงมันสำปะหลัง ภาคกลาง	379
ภาพที่ 20 แผนที่แสดงพื้นที่ปลูกมันสำปะหลังในรัศมี 50 กิโลเมตร และ 100 กิโลเมตร ในพื้นที่รอบโรงงานมันอัดเม็ด ภาคกลาง	380
ภาพที่ 21 แผนที่แสดงพื้นที่ปลูกมันสำปะหลังในรัศมี 50 กิโลเมตร และ 100 กิโลเมตร ในพื้นที่รอบโรงงานเอทานอล ภาคกลาง	381
ภาพที่ 22 แผนที่แสดงพื้นที่ปลูกมันสำปะหลังในรัศมี 50 กิโลเมตร และ 100 กิโลเมตร ในพื้นที่รอบลานมัน ภาคเหนือ	382
ภาพที่ 23 แผนที่แสดงพื้นที่ปลูกมันสำปะหลังในรัศมี 50 กิโลเมตร และ 100 กิโลเมตร ในพื้นที่รอบลานมัน ภาคตะวันออกเฉียงเหนือ	383
ภาพที่ 24 แผนที่แสดงพื้นที่ปลูกมันสำปะหลังในรัศมี 50 กิโลเมตร และ 100 กิโลเมตร ในพื้นที่รอบลานมัน ภาคกลาง	384

บทนำ

กระทรวงเกษตรและสหกรณ์ได้ดำเนินการขับเคลื่อนนโยบายการบริหารจัดการการผลิตสินค้าเกษตรตามแผนที่เกษตรเพื่อการบริหารจัดการเชิงรุก (Zoning by Agri - Map) อย่างต่อเนื่อง โดยถือเป็นนโยบายสำคัญในการพัฒนาและแก้ไขปัญหาด้านการเกษตรของประเทศ เพื่อใช้ประโยชน์จากที่ดินให้เกิดประสิทธิภาพและปรับสมดุลของอุปสงค์ (Demand) และอุปทาน (Supply) ของสินค้าเกษตรในแต่ละพื้นที่ โดยใช้ข้อมูลด้านกายภาพและข้อมูลด้านเศรษฐกิจเป็นฐานในการกำหนดพื้นที่เพาะปลูกที่เหมาะสมและสอดคล้องกับความต้องการของตลาด เช่น ข้อมูลชั้นความเหมาะสมของที่ดินสำหรับเพาะปลูกพืชเศรษฐกิจ ข้อมูลโรงงานและแหล่งรับซื้อ เป็นต้น

สำหรับโครงการบริหารจัดการการผลิตสินค้าเกษตรตามแผนที่เกษตรเพื่อการบริหารจัดการเชิงรุก (Agri-Map) เป็นโครงการบูรณาการของหน่วยงานในสังกัดกระทรวงเกษตรและสหกรณ์ โดยสำนักงานเศรษฐกิจการเกษตรเป็นหน่วยงานสนับสนุนกระบวนการการผลิต (ต้นทาง) ในการจัดทำข้อมูลพื้นฐานด้านเศรษฐกิจ เพื่อการจัดสรรพื้นที่เพาะปลูกให้เกิดความเหมาะสม และจัดทำข้อเสนอแนะเชิงนโยบาย มาตรการ และแนวทางในการบริหารจัดการพื้นที่และสินค้าเกษตรแต่ละชนิดให้สอดคล้องเหมาะสมกับฐานทรัพยากรของประเทศ ซึ่งเป็นไปตามภารกิจของสำนักงานเศรษฐกิจการเกษตร ตามพระราชบัญญัติเศรษฐกิจการเกษตร พ.ศ. 2522 ด้วยการบูรณาการร่วมกันของหน่วยงานภายใต้สังกัดสำนักงานเศรษฐกิจการเกษตร ได้แก่ กองนโยบายและแผนพัฒนาการเกษตร สำนักวิจัยเศรษฐกิจการเกษตร ศูนย์สารสนเทศการเกษตร ศูนย์ประเมินผล และสำนักงานเศรษฐกิจการเกษตรที่ 1 - 12

1. กรอบแนวทางการดำเนินงานโครงการบริหารจัดการการผลิตสินค้าเกษตรตามแผนที่เกษตรเพื่อการบริหารจัดการเชิงรุก (Agri-Map) ประกอบด้วย 6 ขั้นตอน ดังนี้

1) ศึกษาวิเคราะห์สถานการณ์การผลิตสินค้าเกษตรในปัจจุบัน (Existing Production) ทั้งในระดับประเทศและระดับพื้นที่ โดยใช้ข้อมูลที่ดิน พื้นที่เพาะปลูก ผลผลิต ต้นทุนและผลตอบแทนของสินค้าเกษตรแต่ละชนิดมาประกอบการวิเคราะห์ รวมทั้งวิเคราะห์ความต้องการใช้สินค้าทางเลือกที่มีความเหมาะสมกับศักยภาพของแต่ละพื้นที่

2) คาดการณ์ความต้องการสินค้าเกษตรในระดับประเทศ (Demand) เพื่อกำหนดพื้นที่เพาะปลูกและเป้าหมายการผลิตในภาพรวมของประเทศ โดยใช้แบบจำลองในการพยากรณ์ร่วมกับการวิเคราะห์สถานการณ์ทั้งภายในประเทศและต่างประเทศ

3) กำหนดพื้นที่การบริหารจัดการสินค้าเกษตร (Zoning by Agri - Map) ในพื้นที่เหมาะสม (S1/S2) และพื้นที่ไม่เหมาะสม (S3/N) โดยแปลงความต้องการสินค้าเกษตรในระดับประเทศ (Demand) เป็นพื้นที่เพาะปลูก เพื่อสร้างความสมดุลของสินค้าเกษตรในแต่ละพื้นที่ โดยใช้ข้อมูลด้านกายภาพ ได้แก่ ความเหมาะสมของที่ดิน พื้นที่ชลประทาน ร่วมกับข้อมูลด้านเศรษฐกิจ ได้แก่ ต้นทุนและผลตอบแทน ที่ตั้งโรงงาน และแหล่งรับซื้อสินค้าหลัก/สินค้าทางเลือกของแต่ละจังหวัด

4) จัดทำข้อเสนอและมาตรการจูงใจ เพื่อสนับสนุนการผลิตของเกษตรกร ทั้งในพื้นที่ที่เหมาะสมในการพัฒนาศักยภาพการผลิตและการตลาด และในพื้นที่ไม่เหมาะสม โดยคำนึงถึงความเหมาะสมทางด้านกายภาพ เศรษฐกิจ และสังคม เช่น การแนะนำพืชทางเลือกที่มีโอกาสในด้านการผลิตและการตลาด ส่งเสริมการสร้างมูลค่าเพิ่ม (เกษตรปลอดภัย เกษตรอัตลักษณ์ เกษตรท่องเที่ยว และเกษตรแปรรูป) ส่งเสริมให้มีการทำเกษตรพันธสัญญา (Contract Farming) เป็นต้น

5) จัดทำแผนบริหารจัดการเขตเกษตรเศรษฐกิจ และแผนงาน/โครงการ เพื่อขับเคลื่อนแผนไปสู่การปฏิบัติทั้งในภาพรวมและในระดับพื้นที่ โดยให้มีความเชื่อมโยงกับยุทธศาสตร์ชาติ แผนแม่บทภายใต้ยุทธศาสตร์ชาติ แผนพัฒนาเศรษฐกิจและสังคมแห่งชาติ และนโยบายระดับต่าง ๆ รวมถึงงบประมาณและแหล่งงบประมาณ

6) ประเมินผลโครงการภาพรวมของกระทรวงเกษตรและสหกรณ์ในการดำเนินการปรับเปลี่ยนกิจกรรมการผลิตในพื้นที่ไม่เหมาะสมไปเป็นสินค้าทางเลือกอื่นที่เหมาะสมกับศักยภาพของพื้นที่ พร้อมทั้งรายงานผลให้ผู้บริหารกระทรวงเกษตรและสหกรณ์รับทราบ

2. การจัดทำแนวทางเขตส่งเสริมการปลูกพืชเศรษฐกิจที่สำคัญ มีขั้นตอน ดังนี้

1) จัดทำข้อมูลสถานการณ์การผลิตและการตลาดสับปะรดโรงงานและมันสำปะหลังทั้งระดับประเทศ และระดับโลกในปี 2565 และคาดการณ์ความต้องการรายสินค้า (Demand) ระดับประเทศในปี 2566 โดยใช้แบบจำลองพยากรณ์ และวิเคราะห์สถานการณ์ที่เกี่ยวข้อง หลังจากนั้นจะแปลงข้อมูลความต้องการสับปะรดโรงงานและมันสำปะหลังเป็นพื้นที่ปลูก โดยพิจารณาความเหมาะสมของพื้นที่จาก Agri-Map เพื่อส่งเสริมการปลูกในพื้นที่เหมาะสม (S1/S2)

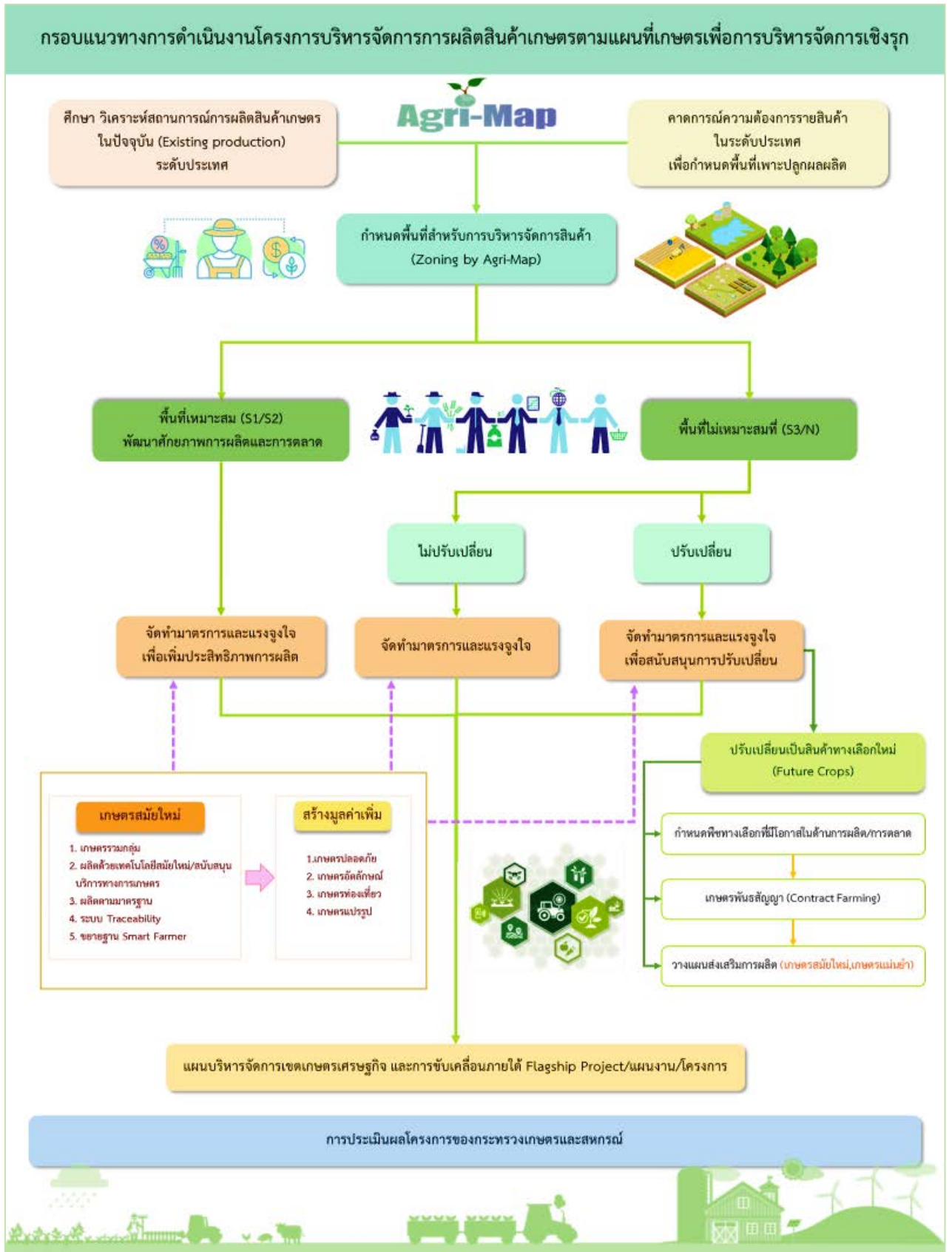
2) กำหนดพื้นที่เขตส่งเสริมการผลิตสับปะรดโรงงานและมันสำปะหลัง โดยใช้ข้อมูลด้านกายภาพ เช่น ความเหมาะสมของที่ดิน แหล่งน้ำ ร่วมกับข้อมูลด้านเศรษฐกิจ เช่น แหล่งรับซื้อผลผลิต กำลังการผลิตต่อปี ความต้องการวัตถุดิบรายเดือน/รายปี รวมถึงพิกัดโรงงาน (โรงงานแปรรูปขนาดใหญ่และขนาดกลางที่เป็นแหล่งรองรับวัตถุดิบ) ค่าขนส่งตามระยะทาง และมุมมองต่อระยะทางการขนส่งที่ผู้ประกอบการยอมรับโดยที่ไม่เพิ่มภาระค่าขนส่งให้กับเกษตรกร เป็นต้น

3) จัดทำมาตรการจูงใจ (incentive) โดยนำข้อมูลที่ได้จากการศึกษาวิเคราะห์ และข้อมูลจากการลงพื้นที่สัมภาษณ์เกษตรกร ผู้ประกอบการ และผู้ที่เกี่ยวข้องทุกภาคส่วน มาสรุปประมวลผล นำไปใช้เป็นข้อมูลประกอบการจัดสัมมนาระดมความคิดเห็น จากหน่วยงานภาครัฐทั้งในและนอกกระทรวงเกษตรและสหกรณ์ ภาคเอกชน เกษตรกรและสถาบันเกษตรกร ซึ่งแบ่งประเด็นตามสินค้า 2 ชนิด คือ สับปะรดโรงงาน และมันสำปะหลัง จำนวน 4 ครั้ง โดยสินค้าสับปะรดโรงงานจัดสัมมนาระดมความคิดเห็น จำนวน 2 ครั้ง ในวันที่ 25 พฤษภาคม 2565 ณ จังหวัดชลบุรี และวันที่ 27 พฤษภาคม 2565 ณ จังหวัดเพชรบุรี และสินค้ามันสำปะหลังจัดสัมมนาระดมความคิดเห็น จำนวน 2 ครั้ง ในวันที่ 17 มิถุนายน 2565 ณ จังหวัดนครราชสีมา และวันที่ 21 มิถุนายน 2565 ณ จังหวัดกำแพงเพชร เพื่อรับฟังและแลกเปลี่ยนข้อคิดเห็นต่อมาตรการจูงใจให้เกษตรกรที่อยู่ในพื้นที่


เขตส่งเสริมเพิ่มประสิทธิภาพการผลิต และมาตรการจูงใจในการปรับเปลี่ยนเป็นสินค้าทางเลือก สำหรับเกษตรกรที่อยู่นอกพื้นที่เขตส่งเสริม

4) จัดทำแนวทางเขตส่งเสริมการปลูกพืชเศรษฐกิจที่สำคัญ ด้วยการใช้ข้อมูลจากขั้นตอนที่ 1 - 3 มาประมวลผล

5) ติดตาม ประเมินผลโครงการของกระทรวงเกษตรและสหกรณ์ในการดำเนินการปรับเปลี่ยนกิจกรรมการผลิตในพื้นที่ไม่เหมาะสมไปเป็นสินค้าทางเลือกอื่นที่เหมาะสมกับศักยภาพของพื้นที่



ภาพที่ 1 กรอบแนวทางการดำเนินงานโครงการบริหารจัดการการผลิตสินค้าเกษตรตามแผนที่เกษตรเพื่อการบริหารจัดการเชิงรุก (Agri-Map)



สับปะรดโรงงาน





ส่วนที่ 1

ข้อมูลด้านเศรษฐกิจของสับประรด

1.1 สถานการณ์การผลิตและการตลาดสับประรดของโลก

1.1.1 สถานการณ์การผลิตของโลก

ในช่วงปี 2560 - 2564 ผลผลิตสับประรดของโลกมีแนวโน้มเพิ่มขึ้นจาก 27.71 ล้านตัน ในปี 2560 เป็น 28.50 ล้านตัน ในปี 2564 หรือเพิ่มขึ้นเฉลี่ยร้อยละ 0.41 ต่อปี โดยในปี 2564 ผลผลิตเพิ่มขึ้นจากปี 2563 ร้อยละ 1.83 เนื่องจากสภาพอากาศเอื้ออำนวย ทำให้ผลผลิตสับประรดภาพรวมปรับเพิ่มขึ้น สำหรับประเทศผู้ผลิตที่สำคัญ ได้แก่ คอสตาริกา ฟิลิปปินส์ บราซิล จีน อินโดนีเซีย และไทย ซึ่งมีสัดส่วนการผลิตร้อยละ 50.76 ของผลผลิตทั้งหมดของโลก

ตารางที่ 1 ผลผลิตสับประรดของโลก ปี 2560 - 2564

หน่วย: ล้านตัน

ประเทศ	ปี 2560	ปี 2561	ปี 2562	ปี 2563 ^{1/}	ปี 2564 ^{1/}	อัตราเพิ่ม (ร้อยละ)
คอสตาริกา	3.32	3.42	3.33	3.24	3.31	-0.59
ฟิลิปปินส์	2.67	2.73	2.75	2.70	2.73	0.33
บราซิล	2.31	2.65	2.43	2.22	2.27	-2.09
จีน	2.05	2.06	2.16	2.12	2.18	-1.59
อินโดนีเซีย	1.80	1.81	2.20	2.10	2.14	5.14
ไทย ^{2/}	2.32	2.35	1.83	1.68	1.84	-7.76
อื่น ๆ	13.79	13.85	14.07	13.93	14.03	1.55
รวม	27.71	28.43	28.32	27.99	28.50	0.41

หมายเหตุ: ^{1/}ประมาณการ (ณ เดือนพฤศจิกายน 2564)

^{2/}ข้อมูลสำนักงานเศรษฐกิจการเกษตร (ณ เดือนพฤศจิกายน 2564)

ที่มา: Food and Agricultural Organization of the United Nations (FAO), November 2021

1.1.2 สถานการณ์การตลาดของโลก

จากผลกระทบของการแพร่ระบาดของโรคติดเชื้อไวรัสโคโรนา 2019 หรือโควิด-19 ทำให้เศรษฐกิจโลกชะลอตัว โดยเฉพาะธุรกิจท่องเที่ยว โรงแรม และร้านอาหาร รวมทั้งการลดลงของผลผลิตในช่วงปี 2563 คาดว่าการส่งออกและนำเข้าสินค้าสับประรดระบอบ และน้ำสับประรดของตลาดโลกมีแนวโน้มลดลง ดังนี้

1) การส่งออก

1.1) สับประรดระบอบ: ปี 2560 - 2564 ปริมาณและมูลค่าการส่งออกลดลงร้อยละ 6.34 และร้อยละ 2.48 ต่อปี ตามลำดับ โดยปี 2564 ปริมาณและมูลค่าส่งออกเพิ่มขึ้นจากปี 2563 ร้อยละ 5.84 และร้อยละ 3.09 ตามลำดับ ประเทศที่ส่งออกรายมากที่สุด คือ ไทย 0.32 ล้านตัน มูลค่า 358.00 ล้านดอลลาร์สหรัฐฯ รองลงมา ได้แก่ ฟิลิปปินส์ 0.27 ล้านตัน มูลค่า 241.00 ล้านดอลลาร์สหรัฐฯ และอินโดนีเซีย 0.19 ล้านตัน มูลค่า 236.00 ล้านดอลลาร์สหรัฐฯ ตามลำดับ โดยมีสัดส่วนการส่งออกรวมร้อยละ 82.07 ของปริมาณการส่งออกสับประรดระบอบโลก

ตารางที่ 2 ปริมาณและมูลค่าการส่งออกสับปะรดกระป๋อง ปี 2560 - 2564

ประเทศ	ปี 2560		ปี 2561		ปี 2562		ปี 2563 ^{1/}		ปี 2564 ^{1/}		อัตราเพิ่ม (ร้อยละ)	
	ปริมาณ	มูลค่า	ปริมาณ	มูลค่า	ปริมาณ	มูลค่า	ปริมาณ	มูลค่า	ปริมาณ	มูลค่า	ปริมาณ	มูลค่า
	ปริมาณ: ล้านตัน มูลค่า: ล้านดอลลาร์สหรัฐฯ											
ไทย	0.53	574.05	0.48	400.33	0.39	337.02	0.29	345.00	0.32	358.00	-13.88	-10.35
ฟิลิปปินส์	0.32	277.33	0.24	192.16	0.23	181.94	0.27	235.00	0.27	241.00	-2.38	-0.79
อินโดนีเซีย	0.17	196.79	0.19	157.38	0.19	162.16	0.19	232.00	0.19	236.00	1.80	7.80
เคนย่า	0.04	50.56	0.03	38.26	0.04	58.76	0.05	73.00	0.05	77.00	8.27	16.04
เนเธอร์แลนด์	0.03	45.93	0.03	45.00	0.03	37.84	0.02	47.00	0.02	47.00	-4.22	0.90
เวียดนาม	0.02	30.47	0.01	14.87	0.01	14.32	0.02	29.00	0.02	30.00	7.71	6.57
อื่น ๆ	0.11	140.79	0.08	110.30	0.08	99.72	0.07	106.00	0.08	111.00	-7.88	-5.02
รวม	1.23	1,315.92	1.05	958.30	0.96	891.75	0.90	1,067.00	0.96	1,100.00	-6.34	-2.48

หมายเหตุ: ^{1/}ประมาณการ (ณ เดือนพฤศจิกายน 2564)

ที่มา: The International Trade Centre (ITC), November 2021

1.2) **น้ำสับปะรด:** ปี 2560 - 2564 ปริมาณและมูลค่าการส่งออกลดลงร้อยละ 3.30 และ ร้อยละ 2.65 ต่อปี ตามลำดับ โดยปี 2564 ปริมาณและมูลค่าส่งออกเพิ่มขึ้นจากปี 2563 ร้อยละ 4.81 และ ร้อยละ 0.48 ตามลำดับ ประเทศที่ส่งออกรายมากที่สุด คือ คอสตาริกา 0.19 ล้านตัน มูลค่า 121.00 ล้านดอลลาร์สหรัฐฯ รองลงมา ได้แก่ ฟิลิปปินส์ 0.18 ล้านตัน มูลค่า 122.00 ล้านดอลลาร์สหรัฐฯ และ เนเธอร์แลนด์ 0.10 ล้านตัน มูลค่า 110.00 ล้านดอลลาร์สหรัฐฯ ตามลำดับ โดยมีสัดส่วนการส่งออกรวม ร้อยละ 65.67 ของปริมาณการส่งออกน้ำสับปะรดโลก

ตารางที่ 3 ปริมาณและมูลค่าการส่งออกน้ำสับปะรด ปี 2560 - 2564

ประเทศ	ปี 2560		ปี 2561		ปี 2562		ปี 2563 ^{1/}		ปี 2564 ^{1/}		อัตราเพิ่ม (ร้อยละ)	
	ปริมาณ	มูลค่า	ปริมาณ	มูลค่า	ปริมาณ	มูลค่า	ปริมาณ	มูลค่า	ปริมาณ	มูลค่า	ปริมาณ	มูลค่า
	ปริมาณ: ล้านตัน มูลค่า: ล้านดอลลาร์สหรัฐฯ											
ฟิลิปปินส์	0.15	107.37	0.14	82.76	0.15	100.92	0.18	119.00	0.18	122.00	6.72	6.38
คอสตาริกา	0.20	156.45	0.18	104.55	0.18	94.24	0.19	117.00	0.19	121.00	-0.58	-3.93
เนเธอร์แลนด์	0.12	116.30	0.13	90.15	0.09	86.43	0.10	107.00	0.10	110.00	-7.15	0.60
ไทย	0.11	138.16	0.11	111.47	0.09	92.23	0.04	64.00	0.04	68.00	-24.85	-17.90
อินโดนีเซีย	0.03	39.31	0.03	28.80	0.03	28.83	0.02	38.00	0.03	39.00	-3.55	2.65
สเปน	0.01	11.58	0.01	9.05	0.01	9.29	0.02	17.00	0.02	18.00	27.36	16.33
อื่น ๆ	0.20	167.17	0.15	150.92	0.16	142.31	0.14	157.00	0.16	144.00	-4.39	-2.56
รวม	0.82	736.33	0.74	577.70	0.70	554.25	0.69	619.00	0.72	622.00	-3.30	-2.65

หมายเหตุ: ^{1/}ประมาณการ (ณ เดือนพฤศจิกายน 2564)

ที่มา: The International Trade Centre (ITC), November 2021

2) การนำเข้า

2.1) สับปะรดกระป๋อง: ปี 2560 - 2564 ปริมาณและมูลค่าการนำเข้าลดลงร้อยละ 5.64 และร้อยละ 2.82 ต่อปี ตามลำดับ โดยปี 2564 ปริมาณและมูลค่านำเข้าเพิ่มขึ้นจากปี 2563 ร้อยละ 9.88 และร้อยละ 5.43 ตามลำดับ ประเทศที่นำเข้ามากที่สุด คือ สหรัฐอเมริกา 0.27 ล้านตัน มูลค่า 356.00 ล้านดอลลาร์สหรัฐฯ รองลงมา ได้แก่ เยอรมนี 0.08 ล้านตัน มูลค่า 100.00 ล้านดอลลาร์สหรัฐฯ และสเปน 0.04 ล้านตัน มูลค่า 62.00 ล้านดอลลาร์สหรัฐฯ ตามลำดับ โดยมีสัดส่วนการนำเข้ารวมร้อยละ 44.84 ของการนำเข้าสับปะรดกระป๋องโลก

ตารางที่ 4 ปริมาณและมูลค่าการนำเข้าสับปะรดกระป๋อง ปี 2560 - 2564

ปริมาณ: ล้านตัน มูลค่า: ล้านดอลลาร์สหรัฐฯ

ประเทศ	ปี 2560		ปี 2561		ปี 2562		ปี 2563 ^{1/}		ปี 2564 ^{1/}		อัตราเพิ่ม (ร้อยละ)	
	ปริมาณ	มูลค่า	ปริมาณ	มูลค่า	ปริมาณ	มูลค่า	ปริมาณ	มูลค่า	ปริมาณ	มูลค่า	ปริมาณ	มูลค่า
สหรัฐอเมริกา	0.32	389.07	0.30	317.48	0.29	309.90	0.25	333.00	0.27	356.00	-4.31	-1.29
เยอรมนี	0.08	104.53	0.07	76.91	0.07	65.67	0.07	94.00	0.08	100.00	0.32	1.13
สเปน	0.06	101.12	0.05	61.81	0.04	50.98	0.04	57.00	0.04	62.00	-10.20	-10.05
รัสเซีย	0.06	53.49	0.06	54.21	0.05	43.08	0.05	51.00	0.05	50.00	-6.00	-1.94
เนเธอร์แลนด์	0.04	49.69	0.03	40.57	0.03	35.93	0.03	42.00	0.03	41.00	-2.91	-3.44
สหราชอาณาจักร	0.04	58.86	0.04	41.66	0.04	37.47	0.03	41.00	0.03	45.00	-8.45	-5.38
อื่น ๆ	0.49	608.66	0.42	475.61	0.39	454.12	0.34	486.00	0.38	510.00	-7.01	-3.27
รวม	1.08	1,365.41	0.97	1,068.24	0.91	997.16	0.81	1,104.00	0.89	1,164.00	-5.64	-2.82

หมายเหตุ: ^{1/}ประมาณการ (ณ เดือนพฤศจิกายน 2564)

ที่มา: The International Trade Centre (ITC), November 2021

2.2) น้ำสับปะรด: ปี 2560 - 2564 ปริมาณและมูลค่าการนำเข้าลดลงร้อยละ 1.07 และร้อยละ 1.61 ต่อปี ตามลำดับ โดยปี 2564 ปริมาณนำเข้าลดลงจากปี 2563 ร้อยละ 4.87 ประเทศที่นำเข้ามากที่สุด คือ สหรัฐอเมริกา 0.16 ล้านตัน มูลค่า 91.00 ล้านดอลลาร์สหรัฐฯ รองลงมา ได้แก่ เนเธอร์แลนด์ 0.11 ล้านตัน มูลค่า 101.00 ล้านดอลลาร์ และฝรั่งเศส 0.05 ล้านตัน มูลค่า 51.00 ล้านดอลลาร์สหรัฐฯ ตามลำดับ มีสัดส่วนการนำเข้ารวมร้อยละ 49.12 ของปริมาณการนำเข้าน้ำสับปะรดโลก

ตารางที่ 5 ปริมาณและมูลค่าการนำเข้าน้ำสับปะรด ปี 2560 - 2564

ปริมาณ: ล้านตัน มูลค่า: ล้านดอลลาร์สหรัฐฯ

ประเทศ	ปี 2560		ปี 2561		ปี 2562		ปี 2563 ^{1/}		ปี 2564 ^{1/}		อัตราเพิ่ม (ร้อยละ)	
	ปริมาณ	มูลค่า	ปริมาณ	มูลค่า	ปริมาณ	มูลค่า	ปริมาณ	มูลค่า	ปริมาณ	มูลค่า	ปริมาณ	มูลค่า
เนเธอร์แลนด์	0.10	116.46	0.09	82.16	0.09	69.69	0.11	98.00	0.11	101.00	2.92	-1.08
สหรัฐอเมริกา	0.25	116.18	0.16	66.06	0.15	68.37	0.18	89.00	0.16	91.00	-7.30	-1.89
ฝรั่งเศส	0.04	55.13	0.05	52.80	0.05	44.82	0.05	49.00	0.05	51.00	0.01	-2.28
สเปน	0.04	44.96	0.05	41.43	0.04	35.71	0.04	40.00	0.03	41.00	-2.93	-2.17
เยอรมนี	0.04	46.99	0.05	40.45	0.05	34.05	0.05	37.00	0.04	39.00	0.04	-4.51
สหราชอาณาจักร	0.02	29.12	0.02	21.64	0.02	19.69	0.03	27.00	0.03	28.00	14.35	1.44
อื่น ๆ	0.20	292.55	0.21	231.02	0.22	220.06	0.21	256.00	0.21	262.00	1.48	-1.17
รวม	0.69	701.40	0.63	535.55	0.62	492.38	0.67	596.00	0.64	613.00	-1.07	-1.61

หมายเหตุ: ^{1/} ประมาณการ (ณ เดือนพฤศจิกายน 2564)

ที่มา: The International Trade Centre (ITC), November 2021

3) ราคา

3.1) ราคาส่งออก

(1) สับปะรดกระป๋อง: ปี 2560 - 2564 ราคาส่งออกเพิ่มขึ้นร้อยละ 4.10 ต่อปี โดยปี 2564 ราคาส่งออกลดลงจากปี 2563 ร้อยละ 2.53 ประเทศที่ส่งออกในราคาสูงที่สุด คือ เนเธอร์แลนด์ ส่งออกตันละ 2,070 ดอลลาร์สหรัฐฯ รองลงมา ได้แก่ เกาหลีใต้ 1,560 ดอลลาร์สหรัฐฯ และเวียดนาม 1,470 ดอลลาร์สหรัฐฯ ตามลำดับ

ตารางที่ 6 ราคาส่งออกสับปะรดกระป๋อง ปี 2560 - 2564

หน่วย: ดอลลาร์สหรัฐฯ/ตัน

ประเทศ	ปี 2560	ปี 2561	ปี 2562	ปี 2563 ^{1/}	ปี 2564 ^{1/}	อัตราเพิ่ม (ร้อยละ)
เนเธอร์แลนด์	1,789	1,674	1,459	2,117	2,070	5.41
เกาหลี	1,208	1,269	1,389	1,515	1,560	7.12
เวียดนาม	1,457	1,768	1,337	1,584	1,470	-0.91
อินโดนีเซีย	1,140	849	863	1,251	1,250	5.90
ไทย	1,074	839	865	1,188	1,100	4.05
ฟิลิปปินส์	864	790	805	881	890	1.70
เฉลี่ยโลก	1,069	914	927	1,180	1,150	4.10

หมายเหตุ: ^{1/} ประมาณการ (ณ เดือนพฤศจิกายน 2564)

ที่มา: The International Trade Centre (ITC), November 2021

(2) **น้ำสับปะรด:** ปี 2560 - 2564 ราคาส่งออกเพิ่มขึ้นร้อยละ 0.65 ต่อปี โดยปี 2564 ราคาส่งออกลดลงจากปี 2563 ร้อยละ 4.44 ประเทศที่ส่งออกในราคาสูงที่สุด คือ ประเทศไทย ส่งออกตันละ 1,560 ดอลลาร์สหรัฐฯ รองลงมา ได้แก่ อินโดนีเซีย ตันละ 1,475 ดอลลาร์สหรัฐฯ และเนเธอร์แลนด์ ตันละ 1,105 ดอลลาร์สหรัฐฯ ตามลำดับ

ตารางที่ 7 ราคาส่งออกน้ำสับปะรด ปี 2560 - 2564

หน่วย: ดอลลาร์สหรัฐฯ/ตัน

ประเทศ	ปี 2560	ปี 2561	ปี 2562	ปี 2563 ^{1/}	ปี 2564 ^{1/}	อัตราเพิ่ม (ร้อยละ)
ไทย	1,251	980	1,080	1,537	1,560	9.33
อินโดนีเซีย	1,415	970	1,079	1,628	1,475	6.19
เนเธอร์แลนด์	944	683	917	1,098	1,105	8.22
สเปน	1,372	1,160	1,063	991	940	-8.74
ฟิลิปปินส์	718	612	690	671	680	-0.15
คอ스타ริกา	763	587	538	627	625	-3.29
เฉลี่ยโลก	897	777	791	900	860	0.65

หมายเหตุ: ^{1/}ประมาณการ (ณ เดือนพฤศจิกายน 2564)

ที่มา: The International Trade Centre (ITC), November 2021

3.2) ราคานำเข้า

(1) **สับปะรดกระป๋อง:** ปี 2560 - 2564 ราคานำเข้าเพิ่มขึ้นร้อยละ 2.96 ต่อปี โดยปี 2564 ราคานำเข้าลดลงจากปี 2563 ร้อยละ 4.35 ประเทศที่นำเข้าราคาสูงที่สุด คือ สเปน นำเข้าตันละ 1,540 ดอลลาร์สหรัฐฯ รองลงมา ได้แก่ เนเธอร์แลนด์ ตันละ 1,500 ดอลลาร์สหรัฐฯ และสหรัฐอเมริกา ตันละ 1,295 ดอลลาร์สหรัฐฯ ตามลำดับ

ตารางที่ 8 ราคานำเข้าสับปะรดกระป๋อง ปี 2560 - 2564

หน่วย: ดอลลาร์สหรัฐฯ/ตัน

ประเทศ	ปี 2560	ปี 2561	ปี 2562	ปี 2563 ^{1/}	ปี 2564 ^{1/}	อัตราเพิ่ม (ร้อยละ)
สเปน	1,585	1,364	1,209	1,493	1,540	0.33
เนเธอร์แลนด์	1,414	1,143	1,021	1,409	1,500	3.33
สหรัฐอเมริกา	1,235	1,061	1,051	1,320	1,295	3.18
เยอรมนี	1,293	1,066	903	1,291	1,220	0.76
สหราชอาณาจักร	1,404	1,264	1,171	1,496	1,255	-0.56
รัสเซีย	917	844	891	1,067	1,010	4.38
เฉลี่ยโลก	1,264	1,099	1,093	1,370	1,310	2.96

หมายเหตุ: ^{1/}ประมาณการ (ณ เดือนพฤศจิกายน 2564)

ที่มา: The International Trade Centre (ITC), November 2021

(2) **น้ำสับปะรด:** ปี 2560 - 2564 ราคานำเข้าลดลงร้อยละ 0.57 ต่อปี โดยปี 2564 ราคานำเข้าเพิ่มขึ้นจากปี 2563 ร้อยละ 7.81 ประเทศที่นำเข้าราคาสูงที่สุด คือ สเปน นำเข้าตันละ 1,215 ดอลลาร์สหรัฐฯ รองลงมา ได้แก่ ฝรั่งเศส ตันละ 1,110 ดอลลาร์สหรัฐฯ และสหรัฐอเมริกา ตันละ 948 ดอลลาร์สหรัฐฯ ตามลำดับ

ตารางที่ 9 ราคานำเข้าน้ำสับปะรด ปี 2560 - 2564

หน่วย: ดอลลาร์สหรัฐฯ/ตัน

ประเทศ	ปี 2560	ปี 2561	ปี 2562	ปี 2563 ^{1/}	ปี 2564 ^{1/}	อัตราเพิ่ม (ร้อยละ)
สเปน	1,224	899	850	985	1,215	0.76
ฝรั่งเศส	1,231	985	887	960	1,110	-2.30
เนเธอร์แลนด์	1,177	885	785	923	948	-3.83
เยอรมนี	1,125	818	728	823	885	-4.63
สหราชอาณาจักร	1,372	982	1,254	821	805	-11.71
สหรัฐอเมริกา	466	412	446	492	570	5.96
เฉลี่ยโลก	1,011	850	796	890	960	-0.57

หมายเหตุ: ^{1/}ประมาณการ (ณ เดือนพฤศจิกายน 2564)

ที่มา: The International Trade Centre (ITC), November 2021

1.2 สถานการณ์การผลิตและการตลาดของไทย

สับปะรดเป็นพืชเศรษฐกิจที่สำคัญของประเทศไทย โดยไทยเป็นผู้ส่งออกผลิตภัณฑ์สับปะรดรายใหญ่ของโลก ผลิตภัณฑ์ส่งออกที่สำคัญ ได้แก่ สับปะรดกระป๋อง และน้ำสับปะรด ตลาดส่งออกสำคัญ ได้แก่ สหภาพยุโรป สหรัฐอเมริกา ญี่ปุ่น และตะวันออกกลาง ทั้งนี้ ไทยเป็นผู้ส่งออกสับปะรดกระป๋องอันดับ 1 ของโลก ติดต่อกันอย่างยาวนาน ในปี 2564 คาดว่ามีส่วนแบ่งการตลาดร้อยละ 33 มูลค่าการส่งออก 11,450 ล้านบาท นอกจากนี้ อุตสาหกรรมสับปะรดมีความสำคัญต่อเศรษฐกิจทั้งในระดับมหภาคและระดับไร่นา โดยเป็นอุตสาหกรรมเกษตรที่สร้างมูลค่าเพิ่มจากการใช้วัตถุดิบภายในประเทศ เชื่อมโยงภาคการผลิตกับภาคอุตสาหกรรมที่ก่อให้เกิดมูลค่าเพิ่ม เป็นแหล่งรองรับผลผลิตของเกษตรกร

1.2.1 สถานการณ์การผลิตของไทย

1) **ระดับประเทศ:** ปี 2560 - 2564 สับปะรดพันธุ์ปัตตาเวียมีเนื้อที่เก็บเกี่ยว ผลผลิต และผลผลิตต่อไร่ ลดลงร้อยละ 5.37 ร้อยละ 7.76 และร้อยละ 2.57 ต่อปี ตามลำดับ จากเนื้อที่เก็บเกี่ยว 557,958 ไร่ ผลผลิตรวม 2.32 ล้านตัน ผลผลิตต่อไร่ 4,173 กิโลกรัม ในปี 2560 ลดลงเป็นเนื้อที่เก็บเกี่ยว 475,990 ไร่ ผลผลิต 1.84 ล้านตัน ผลผลิตต่อไร่ 3,855 กิโลกรัม ในปี 2564 เนื่องจากช่วงปี 2560 - 2561 ปริมาณผลผลิตมีมากเกินความต้องการของตลาด ทำให้ราคาสับปะรดปรับตัวลดลงอย่างต่อเนื่อง ประกอบกับสภาพอากาศแห้งแล้ง ส่งผลให้เกษตรกรลดพื้นที่ปลูกในช่วงปี 2562 - 2563 เนื้อที่เก็บเกี่ยวและผลผลิตจึงมีแนวโน้มลดลง สำหรับปี 2564 เนื้อที่เก็บเกี่ยว ผลผลิต และผลผลิตต่อไร่ เพิ่มขึ้นจากปี 2563 ร้อยละ 5.83 ร้อยละ 9.17 และร้อยละ 3.16 ตามลำดับ เนื่องจากราคาซื้อสับปะรดโรงงานปรับตัวสูงขึ้นตั้งแต่ช่วงปลายปี 2562 ถึงปี 2564 จึงใจให้เกษตรกรขยายพื้นที่ปลูก ประกอบกับปริมาณน้ำฝนเพียงพอต่อการเจริญเติบโตของต้นสับปะรด

ปี 2565 คาดว่ามีเนื้อที่เก็บเกี่ยว 481,916 ไร่ ผลผลิตรวม 1.90 ล้านตัน และผลผลิตต่อไร่ 3,949 กิโลกรัม เพิ่มขึ้นจากปี 2564 ร้อยละ 1.24 ร้อยละ 3.70 และร้อยละ 2.44 ตามลำดับ เนื่องจากต้นสับปะรดที่ปลูกช่วงปลายปี 2563 และช่วงต้นปี 2564 เริ่มให้ผลผลิต รวมทั้งราคาสับปะรดในปีที่ผ่านมาอยู่ในเกณฑ์ดี และคาดว่าปริมาณน้ำฝนเพียงพอต่อการเจริญเติบโตของต้นสับปะรด

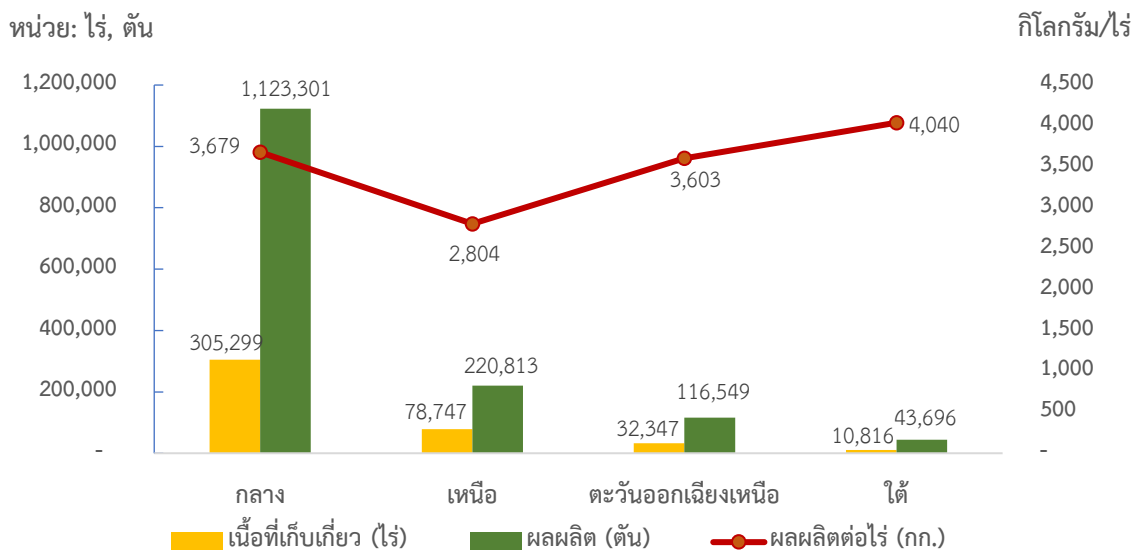
ตารางที่ 10 เนื้อที่เก็บเกี่ยว ผลผลิต และผลผลิตต่อไร่ของสับปะรดในไทย ปี 2560 - 2565

ปี	เนื้อที่เก็บเกี่ยว (ไร่)	ผลผลิต (ล้านตัน)	ผลผลิตต่อไร่ (กิโลกรัม)
2560	557,958	2.32	4,173
2561	568,394	2.35	4,136
2562	485,399	1.83	3,760
2563	449,777	1.68	3,737
2564*	475,990	1.84	3,855
อัตราเพิ่ม (ร้อยละ)	-5.37	-7.76	-2.57
2565*	481,916	1.90	3,949

หมายเหตุ: *ประมาณการ (ณ เดือนพฤศจิกายน 2564)

ที่มา: สำนักงานเศรษฐกิจการเกษตร

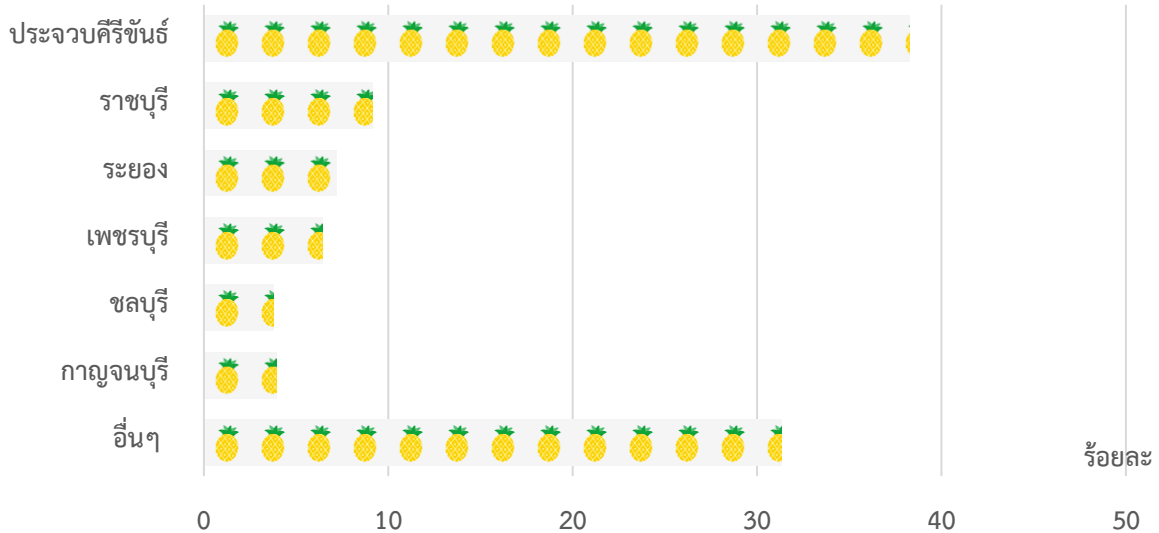
2) **ระดับภาค:** ปี 2563 ภาคกลางมีเนื้อที่เก็บเกี่ยวและผลผลิตสับปะรดโรงงานมากที่สุด โดยมีเนื้อที่เก็บเกี่ยว 305,299 ไร่ ผลผลิตรวม 1,123,301 ตัน รองลงมา ได้แก่ ภาคเหนือ มีเนื้อที่เก็บเกี่ยว 78,747 ไร่ ผลผลิตรวม 220,813 ตัน ภาคตะวันออกเฉียงเหนือ มีเนื้อที่เก็บเกี่ยว 32,347 ไร่ ผลผลิตรวม 116,549 ตัน และภาคใต้ มีเนื้อที่เก็บเกี่ยว 10,816 ไร่ ผลผลิตรวม 43,696 ตัน



ที่มา: สถิติการเกษตรของประเทศไทย ปี 2563 สำนักงานเศรษฐกิจการเกษตร

ภาพที่ 2 เนื้อที่เก็บเกี่ยว ผลผลิต และผลผลิตต่อไร่ สับปะรดโรงงานระดับภาค ปี 2563

3) ระดับจังหวัด: ปี 2563 จังหวัดที่มีเนื้อที่เก็บเกี่ยวสับปะรดโรงงานมากที่สุด คือ จังหวัดประจวบคีรีขันธ์ 163,426 ไร่ (ร้อยละ 38) รองลงมา ได้แก่ ราชบุรี 38,972 ไร่ (ร้อยละ 9) ระยอง 30,653 ไร่ (ร้อยละ 7) และ เพชรบุรี 27,499 ไร่ (ร้อยละ 6)



ที่มา: สถิติการเกษตรของประเทศไทย ปี 2563 สำนักงานเศรษฐกิจการเกษตร

ภาพที่ 3 ร้อยละเนื้อที่เก็บเกี่ยวสับปะรดโรงงานของประเทศไทย ปี 2563

1.2.2 สถานการณ์การตลาดของไทย

1) ความต้องการใช้

ผลผลิตสับปะรด (พันธุ์ปัตตาเวีย) ส่วนใหญ่ร้อยละ 72 ของผลผลิตทั้งหมด จะเข้าสู่โรงงานแปรรูป เพื่อแปรรูปเป็นผลิตภัณฑ์ต่าง ๆ สำหรับส่งออกไปต่างประเทศ และผลผลิตที่เหลือประมาณร้อยละ 28 ของผลผลิตทั้งหมด ใช้เพื่อการบริโภคและอื่น ๆ ภายในประเทศ

ตารางที่ 11 ปริมาณความต้องการใช้สับปะรด ปี 2560 - 2564

หน่วย: ล้านตัน

ปี	ผลผลิต	นำเข้า ^{1/}	รวมอุปสงค์	ส่งออก ^{2/}	การใช้ในประเทศ ^{3/}	รวมอุปทาน
2560	2.32	-	2.32	1.87	0.45	2.32
2561	2.35	-	2.35	1.72	0.64	2.35
2562	1.83	-	1.83	1.39	0.44	1.83
2563	1.68	-	1.68	1.02	0.66	1.68
2564	1.84	-	1.84	1.23	0.61	1.84
เฉลี่ย 5 ปี	2.00	-	2.00	1.44	0.56	2.00
สัดส่วน (ร้อยละ)	-	-	100	72	28	-

หมายเหตุ: ไม่มีข้อมูลสินค้าคงคลัง, ^{1/}ไม่มีกรนำเข้า, ^{2/}รวมทุกผลิตภัณฑ์แปลงเป็นผลสด, ^{3/}คำนวณ (ผลผลิตลบส่งออก)

ที่มา: คำนวณโดยสำนักงานเศรษฐกิจการเกษตร ใช้ข้อมูลจากกรมศุลกากร (ณ เดือนพฤศจิกายน 2564)

2) การส่งออก

ปี 2560 - 2564 ปริมาณและมูลค่าการส่งออกผลิตภัณฑ์สับประดามีแนวโน้มลดลงร้อยละ 14.68 และร้อยละ 12.32 ต่อปี จากปริมาณ 0.69 ล้านตัน มูลค่า 27,040 ล้านบาท ในปี 2560 ลดลงเป็นปริมาณ 0.41 ล้านตัน มูลค่า 15,700 ล้านบาท ในปี 2564 ตามลำดับ โดยผลิตภัณฑ์สำคัญ ได้แก่

2.1) สับประดะกระป๋อง ปี 2560 - 2564 ปริมาณและมูลค่าการส่งออกลดลงร้อยละ 13.91 และร้อยละ 11.65 ต่อปี ตามลำดับ จากปริมาณ 0.54 ล้านตัน มูลค่า 19,475 ล้านบาท ในปี 2560 ลดลงเป็นปริมาณ 0.32 ล้านตัน มูลค่า 11,450 ล้านบาท ในปี 2564 โดยปี 2564 ปริมาณและมูลค่าการส่งออกเพิ่มขึ้นจาก 0.29 ล้านตัน มูลค่า 10,798 ล้านบาท ของปี 2563 ร้อยละ 11.71 และร้อยละ 6.03 ตามลำดับ

2.2) น้ำสับประด ปี 2560 - 2564 ปริมาณและมูลค่าการส่งออกลดลงร้อยละ 24.86 และร้อยละ 19.24 ต่อปี ตามลำดับ จากปริมาณ 0.11 ล้านตัน มูลค่า 4,684 ล้านบาท ในปี 2560 ลดลงเหลือปริมาณ 0.044 ล้านตัน มูลค่า 2,150 ล้านบาท ในปี 2564 โดยปี 2564 ปริมาณและมูลค่าการส่งออกเพิ่มขึ้นจาก 0.042 ล้านตัน มูลค่า 2,017 ล้านบาท ของปี 2563 ร้อยละ 3.93 และร้อยละ 6.61 ตามลำดับ

ตารางที่ 12 ปริมาณและมูลค่าการส่งออกสินค้าสับประด ปี 2560 - 2564

ปริมาณ: ล้านตัน มูลค่า: ล้านบาท

ปี	สับประดะกระป๋อง		น้ำสับประด		อื่น ๆ (กวน สด แห้ง แช่แข็ง)		รวม	
	ปริมาณ	มูลค่า	ปริมาณ	มูลค่า	ปริมาณ	มูลค่า	ปริมาณ	มูลค่า
2560	0.54	19,475	0.11	4,684	0.04	2,882	0.69	27,040
2561	0.48	12,877	0.11	3,601	0.05	2,569	0.64	19,047
2562	0.39	10,459	0.09	2,861	0.04	2,339	0.52	15,661
2563	0.29	10,798	0.04	2,017	0.03	2,359	0.36	15,174
2564*	0.32	11,450	0.04	2,150	0.04	2,100	0.41	15,700
อัตราเพิ่ม (ร้อยละ)	-13.91	-11.65	-24.86	-19.24	-3.30	-6.93	-14.68	-12.32

หมายเหตุ: *ประมาณการ (สับประดะกระป๋อง รหัส 200820, น้ำสับประดรวม รหัส 200941 และ 200949) ณ เดือนพฤศจิกายน 2564 ที่มา: กรมศุลกากร รวบรวมโดยสำนักงานเศรษฐกิจการเกษตร

3) ราคา

3.1) ราคาที่เกษตรกรขายได้

- สับประดะโรงงาน ปี 2560 - 2564 ราคาสับประดะโรงงานที่เกษตรกรขายได้เพิ่มขึ้นร้อยละ 20.02 ต่อปี จากกิโลกรัมละ 4.95 บาท ในปี 2560 เพิ่มขึ้นเป็นกิโลกรัมละ 6.50 บาท ในปี 2564 โดยปี 2564 ราคาสับประดะโรงงานที่เกษตรกรขายได้ลดลงจากกิโลกรัมละ 10.68 บาท ของปี 2563 ร้อยละ 39.14 เนื่องจากปริมาณผลผลิตที่ออกสู่ตลาดเพิ่มขึ้น ประกอบกับผลกระทบจากโรคโควิด-19 ทำให้ภาวะตลาดชะลอตัว ผู้ประกอบการต้องปรับราคาให้สอดคล้องกับปริมาณวัตถุดิบและภาวะตลาด

- สับประดะบริโภคสด (พันธุ์ปัตตาเวีย) ปี 2560 - 2564 ราคาสับประดะบริโภคสดที่เกษตรกรขายได้เพิ่มขึ้นร้อยละ 7.04 ต่อปี จากกิโลกรัมละ 10.47 บาท ในปี 2560 เพิ่มขึ้นเป็นกิโลกรัมละ 10.50 บาท

ในปี 2564 โดยปี 2564 ราคาสับปะรดบริโภคที่เกษตรกรขายได้ลดลงจากกิโลกรัมละ 13.92 บาท ของปี 2563 ร้อยละ 24.57 เนื่องจากผลกระทบจากโรคโควิด-19 ทำให้ภาวะตลาดและความต้องการในประเทศชะลอตัว

3.2) ราคาจำหน่ายส่งตลาดกรุงเทพฯ ปี 2560 - 2564 ราคาจำหน่ายส่งสับปะรดบริโภคสด (ศรีราชา เบอร์ 1) เพิ่มขึ้นร้อยละ 4.47 ต่อปี จากกิโลกรัมละ 18.62 บาท ในปี 2560 เพิ่มขึ้นเป็นกิโลกรัมละ 20.00 บาท ในปี 2564 โดยปี 2564 ราคาจำหน่ายส่งตลาดกรุงเทพฯ ลดลงจากกิโลกรัมละ 22.55 บาท ของปี 2563 ร้อยละ 11.31

3.3) ราคาส่งออก

- **สับปะรดกระป๋อง** ปี 2560 - 2564 ราคาส่งออกเพิ่มขึ้นร้อยละ 4.16 ต่อปี จากกิโลกรัมละ 36.37 บาท ในปี 2560 เพิ่มขึ้นเป็นกิโลกรัมละ 38.00 บาท ในปี 2564 โดยปี 2564 ราคาเพิ่มขึ้นจากกิโลกรัมละ 37.17 บาท ของปี 2563 ร้อยละ 2.25

- **น้ำสับปะรด** ปี 2560 - 2564 ราคาส่งออกเพิ่มขึ้นร้อยละ 8.62 ต่อปี จากกิโลกรัมละ 42.41 บาท ในปี 2560 เพิ่มขึ้นเป็นกิโลกรัมละ 52.00 บาท ในปี 2564 โดยปี 2564 ราคาเพิ่มขึ้นจากกิโลกรัมละ 48.09 บาท ของปี 2563 ร้อยละ 8.14

ตารางที่ 13 ราคาส่งออกสินค้าสับปะรด ปี 2560 - 2564

หน่วย: บาท/กิโลกรัม

ปี	ราคาที่เกษตรกรขายได้ ^{1/}		ราคาจำหน่ายส่ง ^{2/}		ราคาส่งออก ^{3/}	
	สับปะรด	สับปะรดบริโภคสด	สับปะรดบริโภคสด	สับปะรด	น้ำ	
2560	4.95	10.47	18.62	36.37	42.41	
2561	2.97	7.09	16.80	26.98	31.65	
2562	5.91	7.95	18.32	26.84	33.50	
2563	10.68	13.92	22.55	37.17	48.09	
2564*	6.50	10.50	20.00	38.00	52.00	
อัตราเพิ่ม (ร้อยละ)	20.02	7.04	4.47	4.16	8.62	

หมายเหตุ: * ประมาณการ (ณ พฤศจิกายน 2564)

ที่มา: ^{1/}สำนักงานเศรษฐกิจการเกษตร, ^{2/}กรมการค้าภายใน (ศรีราชาเบอร์ 1), ^{3/}การคำนวณข้อมูลกรมศุลกากร

4) ที่ตั้งโรงงานแปรรูปสับปะรด

โรงงานแปรรูปสับปะรดส่วนใหญ่มีที่ตั้งอยู่ในภาคกลาง โดยจังหวัดประจวบคีรีขันธ์มีโรงงานแปรรูปสับปะรดมากที่สุด ซึ่งกระจายตัวตามอำเภอต่าง ๆ ได้แก่ อำเภอหัวหิน อำเภอปราณบุรี อำเภอสามร้อยยอด อำเภอกุยบุรี และอำเภอเมืองประจวบคีรีขันธ์ รายละเอียดดังตารางที่ 14

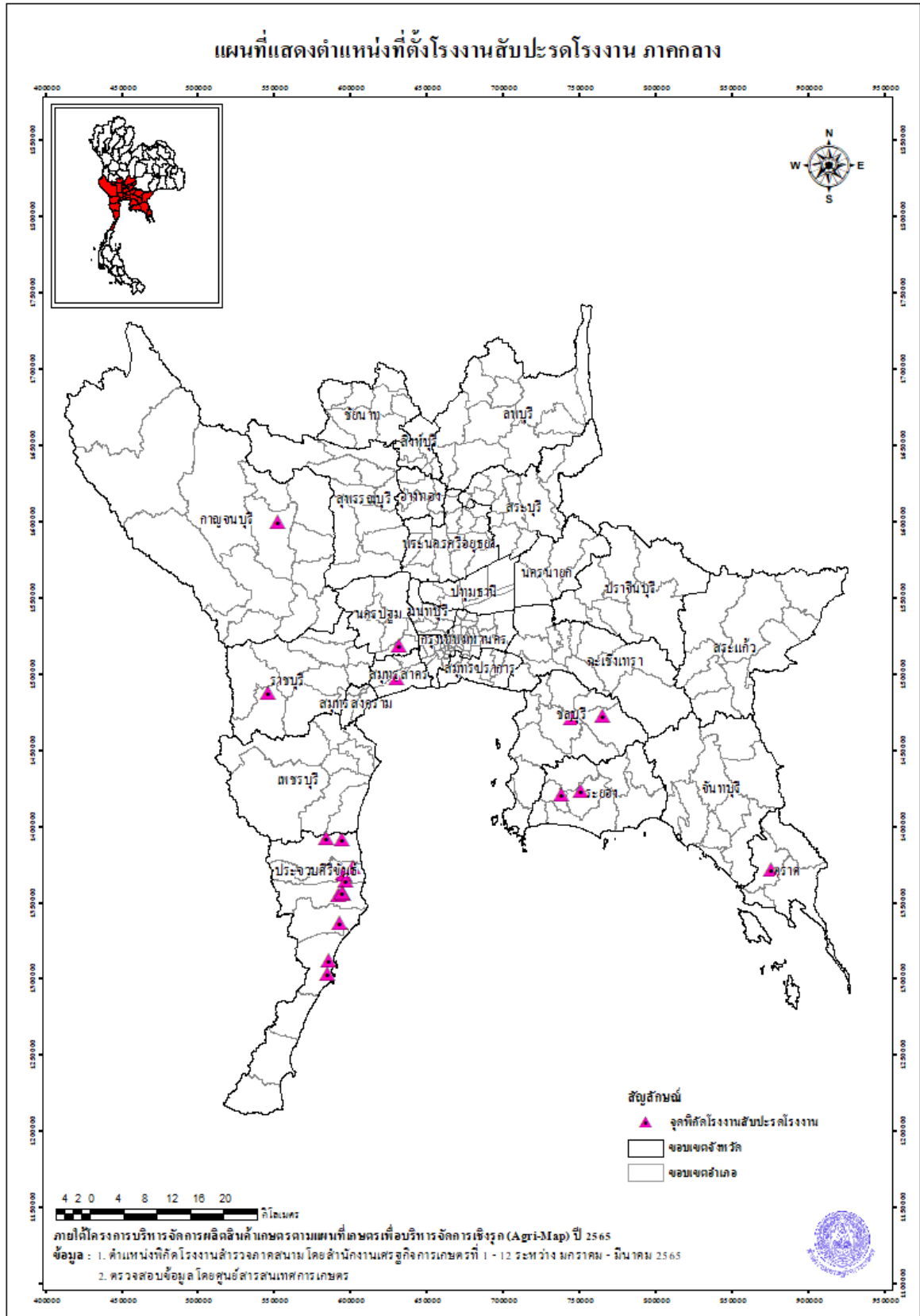
ตารางที่ 14 ที่ตั้งโรงงานแปรรูปสับปะรด

จังหวัด	บริษัท	ที่ตั้ง
กาญจนบุรี	บริษัทบ่อพลอยฟู้ด อินดัสทรี จำกัด	44/2 หมู่ 13 ต.หลุมรั้ง อ.บ่อพลอย จ.กาญจนบุรี 71160
ราชบุรี	บริษัทวีแอนด์เคสับปะรดกระป๋อง จำกัด	99/9 หมู่ 7 ตำบลหนองพันจันทร์ อ.บ้านคา จ.ราชบุรี 70180
นครปฐม	บริษัทมาลีกรุ๊ป จำกัด (มหาชน)	26/1 ถนนสามพราน อ.สามพราน จ.นครปฐม 73110
สมุทรสาคร	บริษัททรอปิคอลฟู้ดส์ อินดัสทรี จำกัด	39 หมู่ 8 ถนนพระราม 2 ต.บางกระเจ้า อ.เมือง จ.สมุทรสาคร 74000
ประจวบคีรีขันธ์	บริษัทโดล (ไทยแลนด์) จำกัด (สาขาหัวหิน)	180 ม.4 ถ.หัวหิน-หนองพลับ ต.หนองพลับ อ.หัวหิน จ.ประจวบคีรีขันธ์ 77110
	บริษัทควอลิตี้ ไลน์แอบเปิ้ล โปรดักส์ จำกัด	222 หมู่ 3 ต.หินเหล็กไฟ อ.หัวหิน จ.ประจวบคีรีขันธ์ 77110
	บริษัทเนเชอรัลฟรุ้ต จำกัด	179/12 หมู่ 11 ต.หนองตาแต้ม อ.ปราณบุรี จ.ประจวบคีรีขันธ์ 77120
	บริษัทปราณบุรี ไฮเดอิจ จำกัด	179/4 หมู่ 7 ต.หนองตาแต้ม อ.ปราณบุรี จ.ประจวบคีรีขันธ์ 77120
	บริษัทปราณบุรี สับปะรดกระป๋อง จำกัด	231 หมู่ 4 ต.หนองตาแต้ม อ.ปราณบุรี จ.ประจวบคีรีขันธ์ 77120
	บริษัทผลไม้กระป๋องสยาม (1988) จำกัด	362 หมู่ 2 ต.วังก้ง อ.ปราณบุรี จ.ประจวบคีรีขันธ์ 77120
	บริษัทสยามอุตสาหกรรมเกษตร อาหาร จำกัด (มหาชน)	11/3 หมู่ 2 ต.เขาน้อย อ.ปราณบุรี จ.ประจวบคีรีขันธ์ 77120
	บริษัทเถกิงอุตสาหกรรมสับปะรดกระป๋อง จำกัด	220 หมู่ 6 ต.ศาลาลัย อ.สามร้อยยอด จ.ประจวบคีรีขันธ์ 77180
	บริษัทไทยยอดทิพย์ จำกัด	333 หมู่ 6 ต.ศาลาลัย อ.สามร้อยยอด จ.ประจวบคีรีขันธ์ 77180
	บริษัทสามร้อยยอด จำกัด	142/1 หมู่ 6 ถนนเพชรเกษม ต.ศาลาลัย อ.สามร้อยยอด จ.ประจวบคีรีขันธ์ 77180

ตารางที่ 14 ที่ตั้งโรงงานแปรรูปสับปะรด (ต่อ)

จังหวัด	บริษัท	ที่ตั้ง
ประจวบคีรีขันธ์	บริษัทผลไม้กระป๋องประจวบ จำกัด	18 หมู่ 7 ต.กุยบุรี อ.กุยบุรี จ.ประจวบคีรีขันธ์ 77120
	บริษัทกุยบุรีผลไม้กระป๋อง จำกัด	1 หมู่ 7 ถนนเพชรเกษม-ยางชุม ต.กุยบุรี อ.กุยบุรี จ.ประจวบคีรีขันธ์ 77150
	บริษัททิปโก้ โฟนแอปเปิ้ล จำกัด (ย่อย)	212 หมู่ 16 ถนนเพชรเกษม ต.อ่าวน้อย อ.เมือง จ.ประจวบคีรีขันธ์ 77000
ระยอง	บริษัทโดล(ไทยแลนด์) จำกัด (สาขาระยอง)	18, ถนน องค์การบริหารส่วน จ. ระยอง สายหัวขวด- หนองขิมสิ่ว ต.หนองบัว อ.บ้านค่าย จ.ระยอง 21120
	บริษัทสยามอุตสาหกรรมเกษตร อาหาร จำกัด (มหาชน)	363 หมู่ 2 ต.นิคมพัฒนา อ.นิคมพัฒนา จ.ระยอง 21180
ชลบุรี	บริษัทไพรม์โปรดักส์ อินดัสตรี จำกัด	79/1 หมู่ 4 ต.เกษตรสุวรรณ อ.บ่อทอง จ.ชลบุรี 20270
	บริษัทอาหารสยาม จำกัด (มหาชน)	218 หมู่ที่ 8 ถนน โคราจ-ระยอง ต.หนองอิรุณ อ.บ้านบึง จ.ชลบุรี 20170
ตราด	บริษัทสมิงฟู้ดส์ จำกัด	64/1 หมู่ 5 ต.ทุ่งนนทรี อ.เขาสมิง จ.ตราด 23130

ที่มา: สำนักวิจัยเศรษฐกิจการเกษตร สำนักงานเศรษฐกิจการเกษตร, 2560



ภาพที่ 4 แผนที่แสดงตำแหน่งที่ตั้งโรงงานสับปรดโรงงาน ภาคกลาง

1.2.3 แนวโน้มความต้องการใช้ปี 2565 และ 2566

คาดว่าความต้องการใช้ปี 2565 ปริมาณ 1.66 ล้านตัน ปี 2566 ปริมาณ 1.68 ล้านตัน โดยสมาคมผู้ผลิตอาหารสำเร็จรูป คาดว่าผลกระทบจากโรคโควิด-19 จะทำให้โรงงานแปรรูปมีความต้องการวัตถุดิบสับประรดเพื่อแปรรูปเป็นผลิตภัณฑ์ประมาณร้อยละ 70 ของความต้องการใช้ทั้งหมด และคาดว่าผลผลิตประมาณร้อยละ 30 จะใช้เพื่อการบริโภคและอื่น ๆ อย่างไรก็ตาม หากภาวะการแพร่ระบาดของโรคโควิด-19 คลี่คลาย แนวโน้มความต้องการของตลาดจะปรับตัวในทิศทางดีขึ้น ส่งผลให้ความต้องการวัตถุดิบมีแนวโน้มเพิ่มขึ้น

ตารางที่ 15 ปริมาณความต้องการใช้ในประเทศ ปี 2565 และ 2566

ปี	ความต้องการใช้ (ล้านตัน)		
	บริโภคและอื่น ๆ ^{1/}	เข้าโรงงานแปรรูป ^{2/}	รวม
2565	0.50	1.16	1.66
2566	0.50	1.18	1.68

หมายเหตุ: ประมาณการ

ที่มา: ^{1/}สำนักงานเศรษฐกิจการเกษตร, ^{2/}สมาคมผู้ผลิตอาหารสำเร็จรูป

1.3 การขับเคลื่อนการพัฒนาและแก้ไขปัญหาสินค้าสับประรดโรงงาน

1.3.1 กลไกการขับเคลื่อนการดำเนินงาน

1) คณะกรรมการนโยบายและพัฒนาสับประรดแห่งชาติ ประกอบด้วย 1) รองนายกรัฐมนตรี (นายจรินทร์ ลักษณวิศิษฏ์) เป็นประธาน 2) รัฐมนตรีว่าการกระทรวงเกษตรและสหกรณ์ 3) รัฐมนตรีว่าการกระทรวงอุตสาหกรรม เป็นรองประธาน 4) ปลัดกระทรวงเกษตรและสหกรณ์ 5) ปลัดกระทรวงอุตสาหกรรม 6) ปลัดกระทรวงการคลัง 7) ปลัดกระทรวงพาณิชย์ 8) ปลัดกระทรวงมหาดไทย 9) ปลัดกระทรวงแรงงาน 10) ปลัดกระทรวงอุดมศึกษา วิทยาศาสตร์ วิจัยและนวัตกรรม 11) อธิบดีกรมชลประทาน 12) อธิบดีกรมพัฒนาที่ดิน 13) อธิบดีกรมส่งเสริมการเกษตร 14) อธิบดีกรมวิชาการเกษตร 15) เลขาธิการสำนักงานมาตรฐานสินค้าเกษตรและอาหารแห่งชาติ 16) ผู้อำนวยการสำนักงบประมาณ 17) เลขาธิการสภาพัฒนาการเศรษฐกิจและสังคมแห่งชาติ 18) ประธานสภาเกษตรกรแห่งชาติ 19) นายกสมาคมผู้ผลิตอาหารสำเร็จรูป 20) นายกสมาคมอุตสาหกรรมสับประรดไทย 21) นายกสมาคมชาวไร่สับประรดไทย 22) ผู้แทนกลุ่มเกษตรกรชาวไร่พังค์ประศาสน์ 23-27) ผู้ทรงคุณวุฒิ (5 คน) ร่วมเป็นกรรมการ และ 28) เลขาธิการสำนักงานเศรษฐกิจการเกษตร เป็นกรรมการและเลขานุการ 29) ผู้อำนวยการสถาบันอาหาร กระทรวงอุตสาหกรรม เป็นกรรมการและผู้ช่วยเลขานุการ มีอำนาจหน้าที่ ดังนี้

- (1) กำหนดนโยบายในการพัฒนา และแก้ไขปัญหาสับประรดของประเทศ
- (2) สนับสนุนการดำเนินงานตามยุทธศาสตร์สับประรด
- (3) สั่งการและหารือประสานงานหน่วยงานต่าง ๆ เพื่อการสนับสนุนนโยบายของคณะกรรมการฯ

กรรมการฯ

(4) ติดตามการดำเนินงานยุทธศาสตร์สี่ปี และรายงานให้คณะรัฐมนตรีรับทราบ

(5) แต่งตั้งคณะอนุกรรมการ หรือคณะทำงานได้ตามความจำเป็น

2) คณะอนุกรรมการขับเคลื่อนการพัฒนาสี่ปี ประกอบด้วย 1) ปลัดกระทรวงเกษตรและสหกรณ์ (ด้านการผลิต) 2) ปลัดกระทรวงพาณิชย์ (ด้านการตลาดและส่งออก) 3) ปลัดกระทรวงอุตสาหกรรม (ด้านอุตสาหกรรมแปรรูป) เป็นประธานอนุกรรมการร่วม 4) ผู้แทนกระทรวงมหาดไทย 5) ผู้แทนสำนักงานงบประมาณ 6) ผู้แทนสำนักงานปลัดกระทรวงการอุดมศึกษา วิทยาศาสตร์ วิจัยและนวัตกรรม 7) อธิบดีกรมชลประทานหรือผู้แทน 8) อธิบดีกรมพัฒนาที่ดินหรือผู้แทน 9) อธิบดีกรมวิชาการเกษตรหรือผู้แทน 10) อธิบดีกรมส่งเสริมการเกษตรหรือผู้แทน 11) อธิบดีกรมส่งเสริมสหกรณ์หรือผู้แทน 12) เลขาธิการสำนักงานมาตรฐานสินค้าเกษตรและอาหารแห่งชาติหรือผู้แทน 13) เลขาธิการสำนักงานเศรษฐกิจการเกษตรหรือผู้แทน 14) อธิบดีกรมการค้าต่างประเทศหรือผู้แทน 15) อธิบดีกรมการค้าภายในหรือผู้แทน 16) อธิบดีกรมเจรจาการค้าระหว่างประเทศหรือผู้แทน 17) อธิบดีกรมส่งเสริมการค้าระหว่างประเทศหรือผู้แทน 18) อธิบดีกรมส่งเสริมอุตสาหกรรมหรือผู้แทน 19) ผู้อำนวยการสถาบันอาหารหรือผู้แทน 20) เลขาธิการคณะกรรมการส่งเสริมการลงทุนหรือผู้แทน 21) อธิบดีกรมการจัดหางานหรือผู้แทน 22) อธิบดีกรมพัฒนาฝีมือแรงงานหรือผู้แทน 23) อธิบดีกรมสวัสดิการและคุ้มครองแรงงาน หรือผู้แทน 24) ผู้แทนธนาคารพัฒนาวิสาหกิจขนาดกลางและขนาดย่อมแห่งประเทศไทย 25) ผู้แทนธนาคารเพื่อการเกษตรและสหกรณ์การเกษตร 26) นายกสมาคมชาวไร่สี่ปีประเทศไทยหรือผู้แทน 27) ผู้แทนสมาคมชาวไร่สี่ปีประเทศไทย (ภาคตะวันออก) 28) ผู้แทนสมาคมชาวไร่สี่ปีประเทศไทย (ภาคเหนือ) 29) นายกสมาคมพัฒนาสี่ปีประเทศไทย ภาคตะวันออกหรือผู้แทน 30) ประธานสภาเกษตรกรแห่งชาติหรือผู้แทน 31) นายกสมาคมผู้ผลิตอาหารสำเร็จรูปหรือผู้แทน และ 32) นายกสมาคมอุตสาหกรรมสี่ปีประเทศไทยหรือผู้แทน เป็นอนุกรรมการ 33) ผู้อำนวยการสำนักวิจัยเศรษฐกิจการเกษตร สำนักงานเศรษฐกิจการเกษตร เป็นอนุกรรมการและเลขานุการร่วม (ด้านการผลิต) 34) ผู้แทนกรมการค้าภายใน เป็นอนุกรรมการและเลขานุการร่วม (ด้านการตลาดและส่งออก) และ 35) ผู้แทนสำนักงานเศรษฐกิจอุตสาหกรรม เป็นอนุกรรมการและเลขานุการร่วม (ด้านอุตสาหกรรมแปรรูป) มีอำนาจหน้าที่ดังนี้

(1) กำกับดูแล และขับเคลื่อนแผนงาน โครงการ ภายใต้แผนปฏิบัติการด้านสี่ปี

(2) ติดตามสถานการณ์และเสนอแนะแนวทางหรือมาตรการในการพัฒนาและแก้ไขปัญหาด้านการผลิต ด้านอุตสาหกรรมแปรรูป ด้านการตลาดและส่งออกสี่ปี และการรักษาเสถียรภาพราคาสี่ปี

(3) ติดตามและรายงานผลการดำเนินงาน รวมทั้งปัญหาอุปสรรคต่อคณะกรรมการนโยบาย และพัฒนาสี่ปีแห่งชาติทุก 6 เดือน

(4) แต่งตั้งคณะทำงาน หรือเชิญบุคคล ผู้แทนหน่วยงานภาครัฐ และภาคเอกชน เพื่อมาชี้แจงหรือให้ข้อมูลต่อคณะอนุกรรมการตามความจำเป็น

(5) ประสานงานหน่วยงานอื่น ๆ ที่เกี่ยวข้อง และเชิญบุคคล คณะบุคคล หรือผู้แทนหน่วยงานมาให้คำปรึกษาและให้ข้อมูล เพื่อให้การดำเนินการบรรลุวัตถุประสงค์และเป้าหมาย

(6) ปฏิบัติภารกิจอื่น ๆ ตามที่ได้รับมอบหมาย

ทั้งนี้ มติการประชุมคณะกรรมการนโยบายและพัฒนาสำบปะรดแห่งชาติ ครั้งที่ 1/2565 เมื่อวันที่ 26 พฤษภาคม 2565 เห็นชอบปรับปรุงองค์ประกอบและอำนาจหน้าที่คณะกรรมการขับเคลื่อนการพัฒนาสำบปะรด โดยเพิ่มเติมเลขาธิการสภาพัฒนาการเศรษฐกิจและสังคมแห่งชาติหรือผู้แทน เป็นอนุกรรมการ และเพิ่มอำนาจหน้าที่ในการจัดทำแผนพัฒนาสำบปะรด โดยรองนายกรัฐมนตรี (นายจรินทร์ ลักษณวิศิษฏ์) ประธานกรรมการนโยบายและพัฒนาสำบปะรดแห่งชาติ ได้ลงนามคำสั่งเมื่อวันที่ 28 มิถุนายน 2565

3) คณะอนุกรรมการจัดทำแผนปฏิบัติการด้านสำบปะรด พ.ศ. 2563 - 2565 ประกอบด้วย

1) ปลัดกระทรวงเกษตรและสหกรณ์ เป็นประธาน 2) รองปลัดกระทรวงพาณิชย์ และ 3) รองปลัดกระทรวงอุตสาหกรรม เป็นรองประธาน 4) ผู้อำนวยการสำนักงบประมาณหรือผู้แทน 5) เลขาธิการสภาพัฒนาการเศรษฐกิจและสังคมแห่งชาติหรือผู้แทน 6) อธิบดีกรมชลประทานหรือผู้แทน 7) อธิบดีกรมพัฒนาที่ดินหรือผู้แทน 8) อธิบดีกรมวิชาการเกษตรหรือผู้แทน 9) อธิบดีกรมส่งเสริมการเกษตรหรือผู้แทน 10) อธิบดีกรมส่งเสริมสหกรณ์หรือผู้แทน 11) เลขาธิการสำนักงานเศรษฐกิจการเกษตรหรือผู้แทน 12) อธิบดีกรมการค้าภายในหรือผู้แทน 13) อธิบดีกรมส่งเสริมการค้าระหว่างประเทศหรือผู้แทน 14) อธิบดีกรมส่งเสริมอุตสาหกรรมหรือผู้แทน 15) ผู้อำนวยการสำนักงานเศรษฐกิจอุตสาหกรรมหรือผู้แทน 16) เลขาธิการคณะกรรมการส่งเสริมการลงทุนหรือผู้แทน 17) อธิบดีกรมการปกครองหรือผู้แทน 18) ผู้แทนธนาคารพัฒนาวิสาหกิจขนาดกลางและขนาดย่อมแห่งประเทศไทย 19) ผู้แทนสถาบันวิจัยวิทยาศาสตร์และเทคโนโลยีแห่งประเทศไทย 20) ผู้แทนสำนักงานพัฒนาวิทยาศาสตร์และเทคโนโลยีแห่งชาติ 21) ผู้แทนธนาคารเพื่อการเกษตรและสหกรณ์การเกษตร 22) นายกสมาคมผู้ผลิตอาหารสำเร็จรูปหรือผู้แทน 23) นายกสมาคมอุตสาหกรรมสำบปะรดไทยหรือผู้แทน 24) ประธานสภาเกษตรกรแห่งชาติหรือผู้แทน 25) นายกสมาคมชาวไร่สำบปะรดไทยหรือผู้แทน และ 26) นายกสมาคมพัฒนาสำบปะรดไทยภาคตะวันออกหรือผู้แทน เป็นอนุกรรมการ 27) ผู้อำนวยการสำนักวิจัยเศรษฐกิจการเกษตร สำนักงานเศรษฐกิจการเกษตร 28) ผู้อำนวยการสำนักส่งเสริมและจัดการสินค้าเกษตร กรมส่งเสริมการเกษตร 29) ผู้อำนวยการกองส่งเสริมการค้าสินค้าเกษตร 1 กรมการค้าภายใน 30) ผู้อำนวยการสำนักส่งเสริมการค้าสินค้าเกษตรและอุตสาหกรรม กรมส่งเสริมการค้าระหว่างประเทศ และ 31) ผู้อำนวยการกองนโยบายอุตสาหกรรมรายสาขา 2 สำนักงานเศรษฐกิจอุตสาหกรรม เป็นอนุกรรมการและเลขานุการร่วม มีอำนาจหน้าที่ ดังนี้

(1) วิเคราะห์ข้อมูลและสถานการณ์สำบปะรด เพื่อนำมาจัดทำแผนปฏิบัติการด้านสำบปะรด พ.ศ. 2563 - 2565 ให้สอดคล้องกับยุทธศาสตร์ชาติ ๒๐ ปี โดยมีรายละเอียดแผนงาน โครงการ งบประมาณ เป้าหมาย และตัวชี้วัด เพื่อขับเคลื่อนการดำเนินการพัฒนาสำบปะรดของไทยทั้งระบบ

(2) จัดทำแผนปฏิบัติการด้านสำบปะรด พ.ศ. 2563 - 2565 เสนอต่อคณะกรรมการนโยบายและพัฒนาสำบปะรดแห่งชาติ

(3) รายงานผลการดำเนินงานต่อคณะกรรมการนโยบายและพัฒนาสำบปะรดแห่งชาติ

(4) แต่งตั้งคณะทำงาน หรือเชิญบุคคล ผู้แทนหน่วยงานภาครัฐ และภาคเอกชน เพื่อมาชี้แจงหรือให้ข้อมูลตามความจำเป็น

(5) ปฏิบัติภารกิจอื่น ๆ ตามที่ได้รับมอบหมายจากคณะกรรมการนโยบายและพัฒนา สืบประวัติแห่งชาติ

ทั้งนี้ เนื่องจากคณะกรรมการจัดทำแผนปฏิบัติการด้านสืบประวัติ พ.ศ. 2563 - 2565 ได้จัดทำแผนปฏิบัติการด้านสืบประวัติ พ.ศ. 2564 - 2565 เรียบร้อยแล้ว ซึ่งมติการประชุม คณะกรรมการนโยบายและพัฒนาสืบประวัติแห่งชาติ ครั้งที่ 1/2565 เมื่อวันที่ 26 พฤษภาคม 2565 เห็นชอบให้ คณะอนุกรรมการขับเคลื่อนการพัฒนาสืบประวัติซึ่งมีองค์ประกอบใกล้เคียงกัน มีอำนาจหน้าที่ในการจัดทำ แผนพัฒนาด้านสืบประวัติในปี 2566 - 2570 และระยะต่อไป

4) คณะกรรมการเพื่อแก้ไขปัญหาเกษตรกรอันเนื่องมาจากผลิตผลการเกษตรระดับ จังหวัด (คพจ.) บริหารจัดการ Supply ให้สมดุลกับ Demand สอดคล้องกับนโยบาย “การตลาดนำการผลิต” โดยบริหารจัดการแบบเบ็ดเสร็จภายในจังหวัด ใน 5 แนวทาง ได้แก่ 1) เชื่อมโยงตลาดล่วงหน้า 2) กระจายผลผลิต 3) ส่งเสริมการบริโภค 4) ส่งเสริมการแปรรูป และ 5) ส่งเสริมการผลิตสืบประวัติเพื่อบริโภคสด และบูรณาการ เชื่อมโยงกับกับแผนปฏิบัติการด้านสืบประวัติ พ.ศ. 2564 - 2565

1.3.2 แผนและมาตรการที่เกี่ยวข้องกับสืบประวัติ

แผนปฏิบัติการด้านสืบประวัติ พ.ศ. 2564 - 2565 มีการบูรณาการทุกภาคส่วนที่เกี่ยวข้อง อาทิ หน่วยงานภายใต้กระทรวงเกษตรและสหกรณ์ กระทรวงพาณิชย์ กระทรวงอุตสาหกรรม กระทรวงมหาดไทย ปลัดกระทรวงการอุดมศึกษา วิทยาศาสตร์ วิจัยและนวัตกรรม ภาคเกษตรกร และภาคเอกชน โดยครอบคลุม ด้านการผลิต การแปรรูป และการตลาด ได้แก่ (1) ด้านเพิ่มประสิทธิภาพและบริหารจัดการผลิต 4 ประเด็น แผนปฏิบัติการ 17 แนวทาง โดยพัฒนาฐานข้อมูลเชิงพื้นที่เพื่อใช้ในการบริหารจัดการตามแผนที่เกษตรเชิงรุก (Agri-map) เพิ่มประสิทธิภาพการผลิตและตรวจรับรองมาตรฐาน โดยการนำเทคโนโลยีที่เหมาะสมมาใช้สร้างความเข้มแข็งให้เกษตรกรและสถาบันเกษตรกร ส่งเสริมการวิจัย พัฒนา และถ่ายทอดเทคโนโลยี เพื่อลดต้นทุน การผลิต ผลผลิตมีคุณภาพและได้มาตรฐาน (2) ด้านเพิ่มศักยภาพอุตสาหกรรมแปรรูป 3 ประเด็นแผนปฏิบัติการ 6 แนวทาง โดยส่งเสริมการนำเทคโนโลยีและนวัตกรรมมาใช้ในการสร้างมูลค่าเพิ่มให้กับสืบประวัติ เพิ่มประสิทธิภาพและผลิตภาพการผลิตของภาคอุตสาหกรรม เพิ่มมูลค่าสืบประวัติทั้งระบบ เพื่อเพิ่มรายได้ให้แก่ ผู้ผลิตสืบประวัติและผู้ประกอบการตลอดห่วงโซ่อุปทาน (3) ด้านเพิ่มศักยภาพการตลาดและการส่งออก 3 ประเด็น แผนปฏิบัติการ 15 แนวทาง โดยส่งเสริมการค้าในต่างประเทศเพื่อเพิ่มส่วนแบ่งทางการตลาด รมรณรงค์การบริโภค และส่งเสริมช่องทางการจำหน่ายในรูปแบบใหม่ ๆ สร้างตราสินค้าสืบประวัติไทย เพื่อเพิ่มขีดความสามารถในการแข่งขันด้านการส่งออกผลิตภัณฑ์สืบประวัติไทยให้มีมูลค่าเพิ่มขึ้น



ส่วนที่ 2

ข้อมูลด้านกายภาพของสับปะรดโรงงาน

2.1 พื้นที่ความเหมาะสมของที่ดินในการปลูกสับปะรด

2.1.1 พื้นที่ความเหมาะสมของที่ดิน (Land Suitability)

จากข้อมูลของกรมพัฒนาที่ดิน ปี 2561 ได้จำแนกความเหมาะสมของที่ดิน (Land Suitability) สำหรับการปลูกสับปะรดของประเทศไทย พบว่า มีพื้นที่เหมาะสมสูง (S1) 5,238,118 ไร่ พื้นที่เหมาะสมปานกลาง (S2) 30,218,803 ไร่ พื้นที่เหมาะสมเล็กน้อย (S3) 37,470,076 ไร่ และพื้นที่ไม่เหมาะสม (N) 132,902,930 ไร่ โดยภูมิภาคที่มีพื้นที่เหมาะสม (S1/S2) มากที่สุด คือ ภาคตะวันออกเฉียงเหนือ 15,842,015 ไร่ (ร้อยละ 44.68) รองลงมา คือ ภาคกลาง 8,647,871 ไร่ (ร้อยละ 24.39) ภาคเหนือ 6,580,909 ไร่ (ร้อยละ 18.56) และภาคใต้ 4,386,126 ไร่ (ร้อยละ 12.37)

2.1.2 พื้นที่ความเหมาะสมในการปลูกสับปะรดซ้อนทับกับพื้นที่ปลูกจริง

สำนักงานเศรษฐกิจการเกษตรได้ดำเนินการซ้อนทับข้อมูลพื้นที่ที่เหมาะสมในการปลูกสับปะรดกับพื้นที่ปลูกจริง พบว่า ประเทศไทยมีการปลูกสับปะรด 301,879 ไร่ โดยปลูกในพื้นที่เหมาะสมสูง (S1) 22,061 ไร่ ปลูกในพื้นที่เหมาะสมปานกลาง (S2) 137,494 ไร่ ปลูกในพื้นที่เหมาะสมเล็กน้อย (S3) 85,296 ไร่ และปลูกในพื้นที่ไม่เหมาะสม (N) 57,028 ไร่ โดยภูมิภาคที่มีการปลูกสับปะรดมากที่สุด คือ ภาคกลาง 254,641 ไร่ (ร้อยละ 84.35) รองลงมา คือ ภาคเหนือ 37,266 ไร่ (ร้อยละ 12.34) ภาคตะวันออกเฉียงเหนือ 5,365 ไร่ (ร้อยละ 1.78) และภาคใต้ 4,607 ไร่ (ร้อยละ 1.53)

2.1.3 พื้นที่ที่มีศักยภาพในการส่งเสริมการปลูกสับปะรด

จากการซ้อนทับข้อมูลพื้นที่ที่เหมาะสมในการปลูกสับปะรดกับพื้นที่ปลูกจริง พบว่า ประเทศไทยมีพื้นที่ที่มีศักยภาพในการส่งเสริมการปลูกสับปะรด (S1/S2) 22,789,082 ไร่ โดยภูมิภาคที่มีพื้นที่ศักยภาพมากที่สุด คือ ภาคตะวันออกเฉียงเหนือ 9,520,405 ไร่ (ร้อยละ 41.78) รองลงมา คือ ภาคกลาง 5,971,360 ไร่ (ร้อยละ 26.20) ภาคเหนือ 4,840,566 ไร่ (ร้อยละ 21.24) และภาคใต้ 2,456,751 ไร่ (ร้อยละ 10.78) โดยจังหวัดในภาคตะวันออกเฉียงเหนือที่มีพื้นที่ศักยภาพมากที่สุด คือ จังหวัดนครราชสีมา รองลงมา คือ ชัยภูมิ อุดรธานี กาฬสินธุ์ และขอนแก่น (ตารางที่ 16)

ตารางที่ 16 พื้นที่ความเหมาะสมของที่ดิน (Land Suitability) พื้นที่ที่เหมาะสมซ้อนทับกับพื้นที่ปลูกจริง และพื้นที่ที่มีศักยภาพในการส่งเสริมการปลูกสับปะรด

ภาค/จังหวัด/อำเภอ	พื้นที่ความเหมาะสมของที่ดิน ¹			พื้นที่ป่า ²			พื้นที่เหมาะสมซ้อนทับกับพื้นที่ปลูกจริง ³			พื้นที่ที่มีศักยภาพในการส่งเสริมการปลูก			
	S1	S2	S3	N	N	N	S1	S2	S3	N	S1	S2	รวม
รวมทั้งประเทศ	5,206,859	30,164,281	36,853,843	132,163,652	153,001,427	22,061	137,494	85,296	57,028	3,225,342	19,563,740	22,789,082	
ภาคเหนือ	1,373,052	5,122,076	6,902,978	24,974,141	74,621,551	1,029	6,879	8,603	20,755	1,022,178	3,818,389	4,840,566	
ภาคตะวันออกเฉียงเหนือ	2,027,805	13,814,210	11,751,492	60,384,748	34,801,252	0	1,839	2,694	832	1,230,345	8,290,059	9,520,405	
ภาคกลาง	1,801,749	6,846,122	9,317,547	28,859,253	26,721,429	21,032	127,503	71,422	34,683	968,566	5,002,794	5,971,360	
ภาคใต้	4,254	4,381,872	8,881,825	17,945,511	16,857,195	0	1,273	2,576	758	4,254	2,452,497	2,456,751	
ภาคเหนือ													
เชียงใหม่	28,671	408,023	326,788	2,343,489	4,659,320	0	5,234	5,382	18,631	4,548	384,942	389,490	
เชียงใหม่	3	25,587	10,127	165,805	150,737	0	211	0	3,291	0	22,167	22,167	
เชียงใหม่	0	49,126	25,303	164,041	358,261	0	0	27	2	0	44,006	44,006	
เชียงใหม่	3,971	40,306	26,525	174,429	304,554	0	0	0	0	0	39,754	39,754	
เชียงใหม่	2,703	65,624	55,800	319,382	629,207	0	1,724	2,035	3,349	0	64,702	64,702	
เชียงใหม่	0	19,707	17,707	85,020	67,135	0	746	380	1,110	0	18,491	18,491	
เชียงใหม่	0	14,506	18,848	22,739	268,698	0	0	0	0	0	14,134	14,134	
เชียงใหม่	0	19,251	21,285	119,110	65,512	0	229	177	91	0	17,849	17,849	
เชียงใหม่	1,184	11,525	23,892	84,778	685,078	0	0	0	0	1,184	11,514	12,698	
แม่จัน	0	21,516	10,225	278,884	107,409	0	1,291	1,148	9,616	0	21,495	21,495	
แม่ฟ้าหลวง	0	1,137	379	110,291	375,947	0	43	14	395	0	1,108	1,108	

หน่วย: ไร่

ตารางที่ 16 พื้นที่ความเหมาะสมของที่ดิน (Land Suitability) พื้นที่ที่เหมาะสมซ้อนทับกับพื้นที่ปลูกจริง และพื้นที่ที่มีศักยภาพในการส่งเสริมการปลูกสับปะรด (ต่อ)

หน่วย: ไร่

ภาค/จังหวัด/อำเภอ	พื้นที่ความเหมาะสมของที่ดิน ¹			พื้นที่ ²			พื้นที่ที่เหมาะสมซ้อนทับกับพื้นที่ปลูกจริง ³			พื้นที่ที่มีศักยภาพในการส่งเสริมการปลูก		
	S1	S2	N	S1	S2	N	S1	S2	S3	N	S1	S2
แม่ลาว	2,219	20,632	21,137	65,461	35,525	0	313	1,037	371	0	20,315	20,315
แม่สรวย	1,716	11,338	13,051	44,928	789,585	0	76	194	41	1,716	11,124	12,840
แม่สาย	18	11,869	1,190	138,122	40,931	0	566	104	136	0	11,791	11,791
ขุนตาล	0	22,039	1,326	68,612	74,587	0	0	0	0	0	22,039	22,039
ดอยหลวง	0	20,113	21,250	65,598	161,917	0	12	52	39	0	19,005	19,005
ป่าแดด	15,208	14,061	8,105	65,544	100,624	0	0	0	0	0	12,013	12,013
พญาเม็งราย	0	17,932	14,925	97,471	206,373	0	0	0	0	0	12,867	12,867
พาน	1,649	21,756	35,711	273,275	237,239	0	24	215	190	1,648	20,569	22,218
พะเยา	50,304	114,525	188,555	862,276	2,677,318	10	59	19	1	23,422	105,708	129,130
เชียงคำ	18,946	33,910	50,317	135,098	341,712	0	0	0	0	0	34,304	34,304
เชียงม่วน	10,922	18,236	44,047	22,450	406,746	0	0	0	0	2,996	9,083	12,079
เมืองพะเยา	4,919	19,468	16,792	174,045	335,642	4	15	0	1	4,915	19,454	24,369
แม่ใจ	1,573	6,490	2,171	75,635	95,848	5	45	19	0	1,568	6,445	8,013
จุน	0	3,959	7,424	137,946	148,054	0	0	0	0	0	3,959	3,959
ดอกคำใต้	378	6,983	6,368	178,089	231,749	0	0	0	0	378	6,983	7,362
ปง	12,464	5,558	41,053	49,862	937,679	0	0	0	0	12,464	5,558	18,022
ภูกามยาว	1,100	661	3,422	46,770	78,968	0	0	0	0	1,100	661	1,762
ภูซาง	0	19,260	16,961	42,381	100,918	0	0	0	0	0	19,260	19,260

ตารางที่ 16 พื้นที่ความเหมาะสมของที่ดิน (Land Suitability) พื้นที่ที่เหมาะสมซ้อนทับกับพื้นที่ปลูกจริง และพื้นที่ที่มีศักยภาพในการส่งเสริมการปลูกสับปะรด (ต่อ)

หน่วย: ไร่

ภาค/จังหวัด/อำเภอ	พื้นที่ความเหมาะสมของที่ดิน ¹			พื้นที่ ²			พื้นที่ที่เหมาะสมซ้อนทับกับพื้นที่ปลูกจริง ³			พื้นที่ที่มีศักยภาพในการส่งเสริมการปลูก				
	S1	S2	S3	N	S1	S2	S3	N	S1	S2	S3	S1	S2	รวม
ลำปาง	60,995	143,240	443,614	822,562	6,094,081	967	984	2,446	1,083	60,031	142,256	60,031	142,256	202,287
เกาะคา	3,706	13,406	58,633	68,082	168,973	0	0	0	0	3,706	13,406	3,706	13,406	17,112
เถิน	1,885	19,472	52,705	84,255	927,610	0	0	0	0	1,885	19,472	1,885	19,472	21,356
เมืองปาน	0	4,503	14,861	39,148	530,300	0	0	0	0	0	4,503	0	4,503	4,503
เมืองลำปาง	11,303	25,233	99,171	180,529	420,999	967	982	2,382	1,073	10,339	24,251	10,339	24,251	34,590
เสริมงาม	5,691	624	37,927	30,843	373,709	0	0	0	0	5,691	624	5,691	624	6,315
แจ้ห่ม	11,877	5,769	16,972	37,128	624,857	0	0	59	10	11,877	5,769	11,877	5,769	17,646
แม่เมาะ	0	18,924	15,976	27,634	631,931	0	2	5	0	0	18,922	0	18,922	18,922
แม่ทะ	4,481	14,731	59,610	88,481	330,174	0	0	0	0	4,481	14,731	4,481	14,731	19,211
แม่พริก	3,183	15,024	11,842	47,607	327,894	0	0	0	0	3,183	15,024	3,183	15,024	18,207
งาว	198	9,585	13,591	51,949	833,528	0	0	0	0	198	9,585	198	9,585	9,783
วังเหนือ	0	11,819	14,103	45,268	485,560	0	0	0	0	0	11,819	0	11,819	11,819
สบปราบ	1,283	2,342	28,021	49,925	176,320	0	0	0	0	1,283	2,342	1,283	2,342	3,625
ห้างฉัตร	17,388	1,810	20,202	71,712	262,228	0	0	0	0	17,388	1,810	17,388	1,810	19,198
ลำพูน	52,424	120,095	292,063	467,287	1,946,585	0	0	0	0	41,139	94,836	41,139	94,836	135,975
เมืองลำพูน	9,862	19,202	18,210	162,134	96,850	0	0	0	0	9,860	16,666	9,860	16,666	26,526
เวียงหนองล่อง	7,129	1,239	2,909	22,655	368	0	0	0	0	6,871	1,239	6,871	1,239	8,110
แม่ทา	3,479	4,328	27,927	40,027	418,045	0	0	0	0	2,387	3,155	2,387	3,155	5,542

ตารางที่ 16 พื้นที่ความเหมาะสมของที่ดิน (Land Suitability) พื้นที่ที่เหมาะสมซ้อนทับกับพื้นที่ปลูกจริง และพื้นที่ที่มีศักยภาพในการส่งเสริมการปลูกสัตว์ประรด (ต่อ)

หน่วย: ไร่

ภาค/จังหวัด/อำเภอ	พื้นที่ความเหมาะสมของที่ดิน ¹				พื้นที่ป่า ²				พื้นที่เหมาะสมซ้อนทับกับพื้นที่ปลูกจริง ³				พื้นที่ที่มีศักยภาพในการส่งเสริมการปลูก			
	S1	S2	S3	N	S1	S2	S3	N	S1	S2	S3	N	S1	S2	S3	รวม
ทุ่งทั่วช้าง	540	5,016	46,673	28,059	203,706	0	0	0	0	0	0	0	533	4,755	0	5,288
บ้านโฮ้ง	15,145	13,486	42,728	39,357	212,627	0	0	0	0	0	0	0	13,403	13,257	0	26,660
บ้านธิ	172	5,812	1,101	38,633	45,350	0	0	0	0	0	0	0	172	5,040	0	5,212
ป่าซาง	11,814	26,992	51,109	77,639	62,879	0	0	0	0	0	0	0	6,199	16,939	0	23,138
ลี้	4,283	44,020	101,406	58,783	906,761	0	0	0	0	0	0	0	1,714	33,785	0	35,500
เชียงใหม่	96,649	257,793	457,146	1,763,461	11,247,263	0	0	0	0	0	0	0	83,261	150,606	0	233,867
เชียงดาว	4,858	51,377	20,662	76,529	1,211,082	0	0	0	0	0	0	0	2,518	11,888	0	14,406
เมืองเชียงใหม่	1,042	0	26	63,112	43,624	0	0	0	0	0	0	0	976	0	0	976
เวียงแหง	136	1,320	9,350	21,519	464,076	0	0	0	0	0	0	0	136	1,079	0	1,215
แม่แจ่ม	604	11,119	21,017	137,107	1,611,974	0	0	0	0	0	0	0	0	2,344	0	2,344
แม่แตง	11,419	36,030	44,074	114,103	759,385	0	0	0	0	0	0	0	10,262	11,541	0	21,804
แมริม	6,341	2,139	7,735	82,085	185,794	0	0	0	0	0	0	0	6,303	1,827	0	8,129
แม่วาง	0	11,218	33,560	60,940	328,579	0	0	0	0	0	0	0	0	8,659	0	8,659
แม่ออน	219	3,271	8,171	22,083	253,748	0	0	0	0	0	0	0	219	2,001	0	2,221
แม่อาย	0	26,567	4,213	92,059	365,807	0	0	0	0	0	0	0	0	20,939	0	20,939
ไชยปราการ	1,973	2,497	14,764	41,021	260,480	0	0	0	0	0	0	0	1,155	1,292	0	2,447
กัลยาณิวัฒนา	0	5,457	4,522	96,923	325,885	0	0	0	0	0	0	0	0	0	0	0
จอมทอง	16,912	96	65,014	54,867	356,483	0	0	0	0	0	0	0	14,683	75	0	14,759

ตารางที่ 16 พื้นที่ความเหมาะสมของที่ดิน (Land Suitability) พื้นที่ที่เหมาะสมซ้อนทับกับพื้นที่ปลูกจริง และพื้นที่ที่มีศักยภาพในการส่งเสริมการปลูกสับปะรด (ต่อ)

หน่วย: ไร่

ภาค/จังหวัด/อำเภอ	พื้นที่ความเหมาะสมของที่ดิน ¹			พื้นที่ ²			พื้นที่ที่เหมาะสมซ้อนทับกับพื้นที่ปลูกจริง ³			พื้นที่ที่มีศักยภาพในการส่งเสริมการปลูก			
	S1	S2	N	S1	S2	N	S1	S2	S3	N	S1	S2	รวม
ดอยเต่า	10,564	2,693	50,827	50,825	406,609	0	0	0	0	0	6,309	1,355	7,663
ดอยสะเก็ด	1,006	4,518	9,393	84,514	310,139	0	0	0	0	0	1,006	3,809	4,815
ดอยหล่อ	2,820	9,715	37,187	25,677	82,266	0	0	0	0	0	2,820	6,998	9,818
ฝาง	1,738	36,118	12,052	113,876	378,335	0	0	0	0	0	1,625	29,642	31,267
พร้าว	13,557	31,368	20,714	87,475	637,483	0	0	0	0	0	12,769	27,434	40,203
สะเมิง	0	5,386	901	30,759	611,553	0	0	0	0	0	0	4,980	4,980
สันกำแพง	294	1,924	5,779	96,094	53,452	0	0	0	0	0	294	1,571	1,864
สันทราย	4,402	4,979	12,887	98,383	101,264	0	0	0	0	0	3,992	3,535	7,527
สันป่าตอง	4,629	571	4,492	89,040	12,259	0	0	0	0	0	4,629	560	5,189
สารภี	3,124	66	0	63,743	0	0	0	0	0	0	3,124	66	3,190
หางดง	594	820	6,733	65,097	92,062	0	0	0	0	0	594	685	1,279
อมก๋อย	2,207	2,604	9,122	19,746	1,600,163	0	0	0	0	0	2,031	2,387	4,418
ฮอด	8,210	5,940	53,951	75,884	794,760	0	0	0	0	0	7,815	5,940	13,755
แม่ฮ่องสอน	4,856	24,140	39,029	214,574	6,300,669	0	0	0	0	0	2,525	19,698	22,223
เมืองแม่ฮ่องสอน	1,375	733	3,694	27,425	1,059,922	0	0	0	0	0	1,337	551	1,888
แม่ลาน้อย	1,319	510	4,698	6,938	725,531	0	0	0	0	0	6	439	445
แม่สะเรียง	1,835	2,560	9,192	33,561	1,567,919	0	0	0	0	0	902	1,140	2,043
ขุนยวม	128	3,040	6,234	17,887	984,582	0	0	0	0	0	80	2,151	2,231

ตารางที่ 16 พื้นที่ความเหมาะสมของที่ดิน (Land Suitability) พื้นที่ที่เหมาะสมซ้อนทับกับพื้นที่ปลูกจริง และพื้นที่ที่มีศักยภาพในการส่งเสริมการปลูกสับปะรด (ต่อ)

หน่วย: ไร่

ภาค/จังหวัด/อำเภอ	พื้นที่ความเหมาะสมของที่ดิน ¹			พื้นที่ ²			พื้นที่ที่เหมาะสมซ้อนทับกับพื้นที่ปลูกจริง ³			พื้นที่ที่มีศักยภาพในการส่งเสริมการปลูก			
	S1	S2	S3	N	S1	S2	S1	S2	S3	N	S1	S2	รวม
บางมะผ้า	0	0	313	79,988	369,031	0	0	0	0	0	0	0	0
ปาย	107	16,055	13,551	42,453	844,192	0	0	0	0	0	108	14,599	14,707
สบเมย	92	1,242	1,347	6,322	749,492	0	0	0	0	0	92	818	910
ตาก	85,682	425,506	486,496	549,263	8,759,783	0	0	0	0	0	80,203	173,501	253,705
เมืองตาก	19,483	46,453	198,108	133,145	742,159	0	0	0	0	0	17,219	32,461	49,680
แม่ระมาด	0	104,273	4,665	30,983	663,848	0	0	0	0	0	0	23,051	23,051
แม่ออน	3,712	109,158	63,670	139,375	797,831	0	0	0	0	0	2,848	46,176	49,024
ท่าสองยาง	1,769	12,301	3,114	13,700	1,176,476	0	0	0	0	0	1,080	7,945	9,026
บ้านตาก	14,608	30,909	54,332	62,109	473,847	0	0	0	0	0	14,596	24,849	39,445
พบพระ	526	59,897	49,919	16,607	539,660	0	0	0	0	0	9	8,336	8,345
วังเจ้า	1,709	35,788	64,236	13,966	378,808	0	0	0	0	0	1,589	15,198	16,787
สามเงา	43,875	15,598	47,272	126,581	995,368	0	0	0	0	0	42,863	13,200	56,063
อุ้มผาง	0	11,129	1,180	12,797	2,991,786	0	0	0	0	0	0	2,284	2,284
กำแพงเพชร	355,371	1,013,405	584,170	1,943,695	3,225,917	0	0	0	0	0	143,152	505,244	648,396
เมืองกำแพงเพชร	63,969	225,748	159,988	384,465	403,546	0	0	0	0	0	46,480	139,626	186,106
โกสัมพีนคร	20,056	40,670	47,259	32,176	283,525	0	0	0	0	0	11,033	15,945	26,978
ไทรงาม	7,593	81,147	10,769	240,128	285,463	0	0	0	0	0	708	12,232	12,940
ชาณุวรลักษบุรี	113,205	131,673	184,967	282,075	325,124	0	0	0	0	0	36,481	85,900	122,381

ตารางที่ 16 พื้นที่ความเหมาะสมของที่ดิน (Land Suitability) พื้นที่ที่เหมาะสมซ้อนทับกับพื้นที่ปลูกจริง และพื้นที่ที่มีศักยภาพในการส่งเสริมการปลูกสับปะรด (ต่อ)

หน่วย: ไร่

ภาค/จังหวัด/อำเภอ	พื้นที่ความเหมาะสมของที่ดิน ¹			พื้นที่ ²			พื้นที่ที่เหมาะสมซ้อนทับกับพื้นที่ปลูกจริง ³			พื้นที่ที่มีศักยภาพในการส่งเสริมการปลูก				
	S1	S2	S3	N	S1	S2	S3	N	S1	S2	S3	S1	S2	รวม
คลองขลุง	54,030	101,998	4,644	285,395	0	95,999	0	0	0	9,253	68,574	0	68,574	77,827
คลองลาน	43,093	106,180	55,487	93,099	0	808,643	0	0	0	9,699	26,703	0	26,703	36,402
ทรายทองวัฒนา	2,652	22,283	2,014	101,580	0	95,483	0	0	0	631	1,421	0	1,421	2,053
บึงสามัคคี	22,292	75,065	261	75,371	0	663	0	0	0	22,272	74,655	0	74,655	96,927
ปางศิลาทอง	14,006	57,247	45,556	64,087	0	441,726	0	0	0	40	4,230	0	4,230	4,270
พรานกระต่าย	8,116	75,482	72,652	233,164	0	337,449	0	0	0	5,731	36,528	0	36,528	42,259
ลานกระบือ	6,359	95,912	573	152,155	0	148,298	0	0	0	823	39,430	0	39,430	40,253
สุโขทัย	67,825	463,386	382,210	2,140,927	0	1,781,287	0	0	0	61,428	350,218	0	350,218	411,646
เมืองสุโขทัย	0	12,068	3,582	303,106	0	2,346	0	0	0	0	12,068	0	12,068	12,068
กงไกรลาศ	0	11,023	0	273,464	0	5,791	0	0	0	0	8,434	0	8,434	8,434
ศรีรีมาศ	7,119	78,336	3,803	206,263	0	30,994	0	0	0	7,105	67,414	0	67,414	74,520
ทุ่งเสลี่ยม	117	34,198	60,325	108,827	0	212,460	0	0	0	118	27,899	0	27,899	28,016
บ้านด่านลานหอย	0	71,517	131,579	262,221	0	423,105	0	0	0	0	21,448	0	21,448	21,448
ศรีนคร	2,915	32,793	0	78,365	0	14,071	0	0	0	2,041	26,235	0	26,235	28,275
ศรีสัชฌาย์	21,975	50,948	143,671	447,054	0	961,548	0	0	0	18,105	30,930	0	30,930	49,034
ศรีสำโรง	0	30,097	37,556	256,967	0	112,503	0	0	0	0	26,246	0	26,246	26,246
สวรรคโลก	35,699	142,406	1,694	204,660	0	18,469	0	0	0	34,059	129,544	0	129,544	163,604

ตารางที่ 16 พื้นที่ความเหมาะสมของที่ดิน (Land Suitability) พื้นที่ที่เหมาะสมซ้อนทับกับพื้นที่ปลูกจริง และพื้นที่ที่มีศักยภาพในการส่งเสริมการปลูกสับปะรด (ต่อ)

หน่วย: ไร่

ภาค/จังหวัด/อำเภอ	พื้นที่ความเหมาะสมของที่ดิน ¹			พื้นที่ ²			พื้นที่ที่เหมาะสมซ้อนทับกับพื้นที่ปลูกจริง ³			พื้นที่ที่มีศักยภาพในการส่งเสริมการปลูก						
	S1	S2	N	S1	S2	N	S1	S2	S3	S1	S2	S3	S1	S2	S3	รวม
แพร่	46,479	105,884	515,002	748,770	3,101,924	0	0	0	0	0	0	0	39,669	84,242	0	123,911
เด่นชัย	356	5,457	27,983	46,350	270,852	0	0	0	0	0	0	0	356	2,958	0	3,314
เมืองแพร่	4,533	15,674	36,137	140,900	298,872	0	0	0	0	0	0	0	4,533	15,158	0	19,690
ร้องกวาง	28,006	6,073	61,652	66,406	423,266	0	0	0	0	0	0	0	24,382	3,205	0	27,587
ลอง	0	18,515	219,024	226,002	606,051	0	0	0	0	0	0	0	0	11,443	0	11,443
วังชิ้น	200	10,175	111,638	82,041	505,931	0	0	0	0	0	0	0	65	7,097	0	7,163
สอง	12,642	36,819	28,985	68,676	816,695	0	0	0	0	0	0	0	9,591	32,047	0	41,638
สูงเม่น	0	5,432	20,709	81,296	143,865	0	0	0	0	0	0	0	0	5,432	0	5,432
หนองม่วงไข่	742	7,739	8,874	37,099	36,392	0	0	0	0	0	0	0	742	6,903	0	7,645
น่าน	46,378	170,648	477,861	908,145	12,850,802	0	0	0	0	0	0	0	63,894	263,664	0	327,558
เฉลิมพระเกียรติ	0	0	0	13,768	6,540,298	0	0	0	0	0	0	0	31,947	133,674	0	165,621
เชียงกลาง	0	21,373	29,533	27,557	336,930	0	0	0	0	0	0	0	0	0	0	0
เมืองน่าน	5,120	23,063	50,203	124,208	133,478	0	0	0	0	0	0	0	0	13,881	0	13,881
เวียงสา	22,448	18,176	195,036	186,191	506,050	0	0	0	0	0	0	0	2,672	13,946	0	16,618
แม่จริม	0	0	9,794	35,160	1,117,910	0	0	0	0	0	0	0	18,420	15,343	0	33,763
ท่าวังผา	273	23,719	44,670	136,802	633,173	0	0	0	0	0	0	0	0	0	0	0
ทุ่งช้าง	0	9,557	15,499	27,666	325,607	0	0	0	0	0	0	0	0	21,650	0	21,650
น่าน้อย	1,872	1,311	35,920	49,586	400,868	0	0	0	0	0	0	0	0	7,734	0	7,734
นาหมื่น	0	0	5,469	7,855	637,999	0	0	0	0	0	0	0	593	257	0	850

ตารางที่ 16 พื้นที่ความเหมาะสมของที่ดิน (Land Suitability) พื้นที่ที่เหมาะสมซ้อนทับกับพื้นที่ปลูกจริง และพื้นที่ที่มีศักยภาพในการส่งเสริมการปลูกสับปะรด (ต่อ)

หน่วย: ไร่

ภาค/จังหวัด/อำเภอ	พื้นที่ความเหมาะสมของที่ดิน ¹			พื้นที่ ²			พื้นที่เหมาะสมซ้อนทับกับพื้นที่ปลูกจริง ³			พื้นที่ที่มีศักยภาพในการส่งเสริมการปลูก				
	S1	S2	S3	N	S1	S2	S3	N	S1	S2	S3	S1	S2	รวม
บ่อเกลือ	0	275	898	49,683	599,320	0	0	0	0	0	0	0	0	0
บ้านหลวง	8,005	2,269	18,843	18,940	512,470	0	0	0	0	0	0	0	275	275
บัว	444	19,747	42,227	67,903	223,561	0	0	0	0	2,832	153	2,832	153	2,985
ภูเพียง	8,216	40,440	23,685	62,410	399,904	0	0	0	0	0	0	0	18,064	18,064
สองแคว	0	0	5,528	67,813	184,020	0	0	0	0	7,430	38,687	7,430	38,687	46,116
สันติสุข	0	10,718	556	32,603	299,215	0	0	0	0	0	0	0	0	0
อุดรดิตถ์	56,795	196,932	272,513	931,344	229,794	0	0	0	0	56,772	196,876	56,772	196,876	253,648
เมืองอุดรดิตถ์	7,476	12,678	84,829	186,824	213,665	0	0	0	0	7,476	12,678	7,476	12,678	20,154
ดรอน	5,777	29,837	6,311	101,555	54,104	0	0	0	0	5,777	29,837	5,777	29,837	35,614
ทองแสนขัน	21,925	17,860	38,813	48,349	323,098	0	0	0	0	21,925	17,860	21,925	17,860	39,786
ท่าปลา	0	6,366	53,860	59,317	849,059	0	0	0	0	0	6,366	0	6,366	6,366
น้ำป่าด	6,113	21,468	38,813	48,459	753,409	0	12	103	51	6,113	21,455	6,113	21,455	27,568
บ้านโคก	1,417	6,195	3,726	7,182	594,807	23	44	48	24	1,394	6,151	1,394	6,151	7,545
พิชัย	2,315	87,637	5,807	240,220	95,950	0	0	0	0	2,315	87,637	2,315	87,637	89,952
พากทำ	11,772	10,514	6,134	33,394	320,678	0	0	0	0	11,772	10,514	11,772	10,514	22,286
ลับแล	0	4,376	34,219	206,043	45,722	0	0	0	0	0	4,376	0	4,376	4,376
พิษณุโลก	71,309	235,767	75,189	2,173,130	3,440,634	0	402	529	999	71,309	235,365	71,309	235,365	306,674
เนินมะปราง	5,349	1,822	11,380	55,101	259,638	0	0	0	0	5,349	1,822	5,349	1,822	7,171

ตารางที่ 16 พื้นที่ความเหมาะสมของที่ดิน (Land Suitability) พื้นที่ที่เหมาะสมซ้อนทับกับพื้นที่ปลูกจริง และพื้นที่ที่มีศักยภาพในการส่งเสริมการปลูกสับปะรด (ต่อ)

หน่วย: ไร่

ภาค/จังหวัด/อำเภอ	พื้นที่ความเหมาะสมของที่ดิน ¹			พื้นที่ ²			พื้นที่ที่เหมาะสมซ้อนทับกับพื้นที่ปลูกจริง ³			พื้นที่ที่มีศักยภาพในการส่งเสริมการปลูก				
	S1	S2	S3	N	S1	S2	S3	N	S1	S2	S3	S1	S2	รวม
เมืองพิษณุโลก	780	22,072	0	371,023	53,927	0	0	0	780	22,072	0	780	22,072	22,853
ชาติตระการ	3,955	13,830	5,588	47,417	979,890	0	0	547	3,955	13,830	0	3,955	13,830	17,785
นครไทย	12,829	53,511	39,170	117,904	1,174,851	0	512	434	12,829	53,494	0	12,829	53,494	66,323
บางกระทุ่ม	0	12,616	0	208,347	11,079	0	0	0	0	12,616	0	0	12,616	12,616
บางระกำ	0	42,484	0	551,365	11,079	0	0	0	0	42,484	0	0	42,484	42,484
พรหมพิราม	3,433	27,756	3,732	464,297	16,600	0	0	0	3,433	27,756	0	3,433	27,756	31,189
วังทอง	13,476	25,556	4,530	256,658	522,636	0	378	18	13,476	25,178	0	13,476	25,178	38,655
วัดโบสถ์	31,487	36,119	10,789	101,018	410,936	0	7	9	31,487	36,111	0	31,487	36,111	67,599
พิจิตร	83,891	230,669	46,917	2,337,395	6,440	0	0	0	83,456	228,950	0	83,456	228,950	312,406
เมืองพิจิตร	170	32,753	104	308,999	0	0	0	0	171	32,753	0	171	32,753	32,924
โพทะเล	11,966	41,860	0	273,755	1,059	0	0	0	11,543	41,840	0	11,543	41,840	53,383
โพธิ์ประทับช้าง	22,294	22,560	0	207,810	0	0	0	0	22,294	22,560	0	22,294	22,560	44,854
ดงเจริญ	0	18,345	8,417	117,894	2,006	0	0	0	0	16,691	0	0	16,691	16,691
ตะพานหิน	0	16,545	0	259,912	0	0	0	0	0	16,545	0	0	16,545	16,545
ทับคล้อ	1,346	12,641	24,969	216,819	2,856	0	0	0	1,346	12,603	0	1,346	12,603	13,949
บางมูลนาก	0	2,819	0	242,605	0	0	0	0	0	2,819	0	0	2,819	2,819
บึงนาราง	21,247	52,836	0	109,996	0	0	0	0	21,247	52,836	0	21,247	52,836	74,082
วชิรบำรุง	8,794	1,691	173	162,688	279	0	0	0	8,794	1,691	0	8,794	1,691	10,485

ตารางที่ 16 พื้นที่ความเหมาะสมของที่ดิน (Land Suitability) พื้นที่ที่เหมาะสมซ้อนทับกับพื้นที่ปลูกจริง และพื้นที่ที่มีศักยภาพในการส่งเสริมการปลูกสับปะรด (ต่อ)

หน่วย: ไร่

ภาค/จังหวัด/อำเภอ	พื้นที่ความเหมาะสมของที่ดิน ¹			พื้นที่ ²			พื้นที่เหมาะสมซ้อนทับกับพื้นที่ปลูกจริง ³			พื้นที่ที่มีศักยภาพในการส่งเสริมการปลูก					
	S1	S2	S3	N	S1	S2	S3	N	S1	S2	S3	S1	S2	S3	รวม
วังทรายพูน	749	2,392	6,213	150,519	203	0	0	0	749	2,384	3,133	0	0	0	3,133
สากเหล็ก	9,106	4,059	7,041	89,130	38	0	0	0	9,093	4,059	13,152	0	0	0	13,152
สามง่าม	8,219	22,168	0	197,268	0	0	0	0	8,219	22,168	30,387	0	0	0	30,387
นครสวรรค์	120,691	465,423	1,222,398	3,657,113	1,217,272	0	0	0	106,375	241,591	347,966	0	0	0	347,966
เก้าเสี้ยว	3,257	23,446	3,814	116,816	0	0	0	0	3,257	23,446	26,703	0	0	0	26,703
เมืองนครสวรรค์	12,640	21,241	68,108	349,754	7,119	0	0	0	12,466	20,560	33,027	0	0	0	33,027
แม่เปิน	107	5,512	58,145	17,906	213,510	0	0	0	0	0	0	0	0	0	0
แม่วงก์	16,662	145,601	128,314	65,953	604,280	0	0	0	8,222	3,450	11,672	0	0	0	11,672
โกรกพระ	22,418	9,282	6,739	135,063	17,687	0	0	0	20,447	9,013	29,461	0	0	0	29,461
ไพศาลี	922	24,550	174,493	383,814	116,746	0	0	0	922	23,063	23,985	0	0	0	23,985
ชุมแสง	14,394	1,767	0	335,489	0	0	0	0	14,394	1,767	16,161	0	0	0	16,161
ชุมตาบง	3,535	35,501	66,898	32,878	148,742	0	0	0	0	1,278	1,278	0	0	0	1,278
ตากฟ้า	0	36,926	198,078	71,141	0	0	0	0	0	36,926	36,926	0	0	0	36,926
ตากดี	2,325	28,446	154,186	332,681	0	0	0	0	2,325	28,459	30,784	0	0	0	30,784
ท่าตะโก	0	11,038	29,301	485,947	0	0	0	0	0	11,038	11,038	0	0	0	11,038
บรรพตพิสัย	6,388	23,736	12,824	406,555	902	0	0	0	6,388	23,736	30,123	0	0	0	30,123
พยุหะคีรี	9,434	20,009	155,648	226,173	11,057	0	0	0	9,434	18,697	28,131	0	0	0	28,131
ลาดยาว	24,644	50,843	32,249	350,043	37,463	0	0	0	24,644	30,403	55,048	0	0	0	55,048
หนองบัว	3,965	27,525	133,601	346,900	59,768	0	0	0	3,874	9,755	13,629	0	0	0	13,629

ตารางที่ 16 พื้นที่ความเหมาะสมของที่ดิน (Land Suitability) พื้นที่ที่เหมาะสมซ้อนทับกับพื้นที่ปลูกจริง และพื้นที่ที่มีศักยภาพในการส่งเสริมการปลูกสับปะรด (ต่อ)

หน่วย: ไร่

ภาค/จังหวัด/อำเภอ	พื้นที่ความเหมาะสมของที่ดิน ¹			พื้นที่ ²			พื้นที่เหมาะสมซ้อนทับกับพื้นที่ปลูกจริง ³			พื้นที่ที่มีศักยภาพในการส่งเสริมการปลูก				
	S1	S2	S3	N	S1	S2	S3	N	S1	S2	S3	S1	S2	รวม
อุทัยธานี	112,490	449,516	356,368	1,070,886	2,909,628	52	150	227	20	65,862	162,148	228,010		
เมืองอุทัยธานี	12,406	621	9,554	120,570	4	0	0	0	0	12,405	621	13,026		
ทัพทัน	753	7,374	19,560	186,436	50,056	0	0	0	0	550	2,332	2,882		
บ้านไร่	20,613	260,959	125,507	150,578	1,839,062	52	147	173	20	13,947	78,699	92,646		
ลานสัก	26,992	98,197	104,609	145,978	682,694	0	0	48	0	20,789	54,288	75,077		
สว่างอารมณ์	15,195	27,769	43,055	177,660	87,852	0	0	0	0	14,142	15,265	29,407		
หนองขาหย่าง	0	2,723	15,263	86,691	0	0	0	0	0	0	2,724	2,724		
หนองฉาง	2,907	15,340	13,117	177,664	26,690	0	0	0	0	1,361	5,549	6,910		
ห้วยคต	33,624	36,533	25,703	25,309	223,270	0	3	6	0	2,668	2,670	5,338		
เพชรบูรณ์	32,243	297,123	736,660	2,039,824	4,172,834	0	49	0	20	35,130	478,545	513,675		
เขาค้อ	0	7,491	5,451	97,261	286,839	0	49	0	20	0	7,880	7,880		
เมืองเพชรบูรณ์	8,437	110,713	107,098	341,287	799,594	0	0	0	0	9,112	121,984	131,096		
ชนแดน	256	3,346	167,829	163,772	365,928	0	0	0	0	256	11,073	11,329		
น้ำหนาว	0	0	0	0	490,394	0	0	0	0	0	0	0		
บึงสามพัน	915	11,020	59,635	105,697	315,152	0	0	0	0	1,035	35,066	36,101		
วังโป่ง	808	9,279	24,237	65,666	206,167	0	0	0	0	808	17,347	18,155		
วิเชียรบุรี	0	5,427	119,066	261,440	539,172	0	0	0	0	1,450	77,071	78,521		

ตารางที่ 16 พื้นที่ความเหมาะสมของที่ดิน (Land Suitability) พื้นที่ที่เหมาะสมซ้อนทับกับพื้นที่ปลูกจริง และพื้นที่ที่มีศักยภาพในการส่งเสริมการปลูกสับปะรด (ต่อ)

หน่วย: ไร่

ภาค/จังหวัด/อำเภอ	พื้นที่ความเหมาะสมของที่ดิน ¹			พื้นที่ ²			พื้นที่ที่เหมาะสมซ้อนทับกับพื้นที่ปลูกจริง ³			พื้นที่ที่มีศักยภาพในการส่งเสริมการปลูก			
	S1	S2	S3	N	S1	S2	S3	N	S1	S2	S1	S2	รวม
ศรีเทพ	0	2,525	38,376	241,582	258,636	0	0	0	0	0	0	34,565	34,565
หนองไผ่	1,109	39,527	95,649	223,547	397,379	0	0	0	1,109	55,304	1,109	55,304	56,413
หล่มเก่า	1,794	26,145	43,480	279,479	193,166	0	0	0	1,958	26,846	1,958	26,846	28,804
หล่มสัก	18,923	81,650	75,839	260,093	320,406	0	0	0	19,402	91,408	19,402	91,408	110,810
ภาคตะวันออกเฉียงเหนือ													
เลย	39,740	1,041,319	917,457	947,042	4,256,173	0	406	31	256	37,055	590,353	627,408	627,408
เขียงคาน	4,294	125,447	44,123	112,142	298,006	0	109	0	0	3,933	99,646	103,579	103,579
เมืองเลย	10,140	199,087	108,518	159,609	501,958	0	159	12	151	9,563	94,281	103,844	103,844
เอราวัณ	0	103,826	43,653	45,370	145,490	0	0	0	0	0	31,788	31,788	31,788
ด่านซ้าย	0	50,059	30,913	124,509	538,326	0	48	0	57	0	33,438	33,438	33,438
ท่าลี่	2,062	18,779	71,179	36,190	332,216	0	0	0	0	2,062	8,222	10,284	10,284
นาแห้ว	0	2,377	4,005	9,100	376,136	0	20	18	32	0	2,173	2,173	2,173
นาดัง	0	89,539	46,698	24,864	307,106	0	0	0	0	0	31,641	31,641	31,641
ปากชม	562	2,937	138,340	61,367	475,348	0	0	0	0	562	2,937	3,499	3,499
ผาขาว	1,342	66,460	115,682	43,274	245,252	0	0	0	0	10	538	548	548
ภูเรือ	0	50,877	15,091	57,889	206,554	0	70	1	16	0	44,750	44,750	44,750
ภูกระดึง	6,913	59,007	68,833	55,045	220,791	0	0	0	0	6,498	49,058	55,556	55,556
ภูหลวง	531	64,619	28,011	29,251	206,961	0	0	0	0	531	59,461	59,992	59,992

ตารางที่ 16 พื้นที่ความเหมาะสมของที่ดิน (Land Suitability) พื้นที่ที่เหมาะสมซ้อนทับกับพื้นที่ปลูกจริง และพื้นที่ที่มีศักยภาพในการส่งเสริมการปลูกสัตว์ประรด (ต่อ)

หน่วย: ไร่

ภาค/จังหวัด/อำเภอ	พื้นที่ความเหมาะสมของที่ดิน ¹			พื้นที่ป่า ²			พื้นที่ที่เหมาะสมซ้อนทับกับพื้นที่ปลูกจริง ³			พื้นที่ที่มีศักยภาพในการส่งเสริมการปลูก				
	S1	S2	S3	N	S1	S2	S3	N	S1	S2	S3	S1	S2	รวม
วังสะพุง	13,896	172,435	146,311	167,275	274,090	0	0	0	0	13,896	116,306	0	116,306	130,202
หนองหิน	0	35,870	56,100	21,157	127,939	0	0	0	0	0	16,114	0	16,114	16,114
หนองบัวลำภู	66,130	238,357	606,203	1,282,617	1,516,115	0	0	0	0	14,575	52,092	0	52,092	66,667
เมืองหนองบัวลำภู	21,599	94,641	146,818	338,641	252,629	0	0	0	0	0	0	0	0	0
โนนสัง	11,773	25,546	20,041	206,459	128,076	0	0	0	0	10,426	25,455	0	25,455	35,880
นากลาง	1,414	14,673	100,002	230,835	394,059	0	0	0	0	0	0	0	0	7
นาวัง	0	3,840	70,665	40,790	146,613	0	0	0	0	0	0	0	1,671	1,671
ศรีบุญเรือง	7,358	75,697	123,404	352,368	240,778	0	0	0	0	4,149	24,959	0	24,959	29,109
สุวรรณคูหา	23,986	23,960	145,273	113,524	353,960	0	0	0	0	0	0	0	0	0
อุดรธานี	205,479	1,621,131	1,608,725	2,888,765	3,274,338	0	0	0	0	61,190	778,630	0	778,630	839,820
เพ็ญ	1,168	60,255	272,941	226,037	170,573	0	0	0	0	1,168	40,134	0	40,134	41,302
เมืองอุดรธานี	4,894	154,591	95,158	443,482	41,214	0	0	0	0	4,894	140,020	0	140,020	144,914
โนนสะอาด	11,747	110,391	28,600	84,049	192,737	0	0	0	0	2	40,346	0	40,346	40,348
ไชยวาน	693	88,479	42,215	85,273	154,739	0	0	0	0	684	14,433	0	14,433	15,117
กุดจับ	13,678	85,723	43,350	124,841	123,085	0	0	0	0	6,481	39,314	0	39,314	45,795
กุมภวาปี	16,280	130,945	39,342	229,288	73,408	0	0	0	0	6,351	103,494	0	103,494	109,845
กุฉีแก้ว	1,497	21,782	24,954	34,713	55,523	0	0	0	0	0	3,699	0	3,699	3,699
ทุ่งฝน	84	15,486	45,645	88,239	3,249	0	0	0	0	84	14,370	0	14,370	14,454

ตารางที่ 16 พื้นที่ความเหมาะสมของที่ดิน (Land Suitability) พื้นที่ที่เหมาะสมซ้อนทับกับพื้นที่ปลูกจริง และพื้นที่ที่มีศักยภาพในการส่งเสริมการปลูกสับปะรด (ต่อ)

หน่วย: ไร่

ภาค/จังหวัด/อำเภอ	พื้นที่ความเหมาะสมของที่ดิน ¹			พื้นที่ ²			พื้นที่เหมาะสมซ้อนทับกับพื้นที่ปลูกจริง ³			พื้นที่ที่มีศักยภาพในการส่งเสริมการปลูก					
	S1	S2	S3	N	S1	S2	S3	N	S1	S2	S3	S1	S2	S3	รวม
น่ายุง	0	23,368	104,600	38,507	320,089	0	0	0	0	0	0	0	5	5	5
น้ำโสม	7,337	21,935	172,833	90,142	373,372	0	0	0	0	0	0	0	0	0	0
บ้านดุง	0	137,558	220,159	209,305	146,838	0	0	0	0	0	0	0	88,206	88,206	88,206
บ้านฝ่อ	58,301	121,508	148,521	392,522	447,662	0	0	0	0	22,821	25,604	48,425	48,425	48,425	48,425
ประจักษ์ศิลปาคม	137	4,710	31,770	59,647	94	0	0	0	0	137	4,710	4,847	4,847	4,847	4,847
พิบูลย์รักษ์	0	18,217	16,322	83,506	73,097	0	0	0	0	0	0	0	3,399	3,399	3,399
วังสามหมอ	16,894	224,918	34,277	126,778	382,631	0	0	0	0	4,316	52,582	56,898	56,898	56,898	56,898
ศรีธาตุ	25,683	133,233	57,461	110,970	200,108	0	0	0	0	3,484	51,196	54,680	54,680	54,680	54,680
สร้างคอม	0	8,684	65,404	71,455	98,646	0	0	0	0	0	0	0	5,825	5,825	5,825
หนองแสง	28,728	78,648	8,011	40,934	180,715	0	0	0	0	92	22,228	22,320	22,320	22,320	22,320
หนองวัวซอ	8,702	113,523	3,961	150,798	215,717	0	0	0	0	1,020	63,578	64,598	64,598	64,598	64,598
หนองทาน	9,656	67,177	153,201	198,279	20,841	0	0	0	0	9,656	65,487	75,143	75,143	75,143	75,143
หนองคาย	5,772	247,604	296,969	1,444,172	733,313	0	1,149	173	156	5,252	115,444	120,696	120,696	120,696	120,696
เผ่าไร่	0	23,299	40,228	162,900	202,292	0	0	0	0	0	6,367	6,367	6,367	6,367	6,367
เมืองหนองคาย	0	22,963	34,198	249,426	0	0	0	0	0	0	22,963	22,963	22,963	22,963	22,963
โพธิ์ตาก	0	34,642	8,517	34,216	51,025	0	2	0	0	0	233	233	233	233	233
โพธิ์พิสัย	0	51,467	125,790	335,507	154,896	0	0	0	0	0	32,450	32,450	32,450	32,450	32,450
ท่าบ่อ	829	9,334	33,706	180,777	7	0	0	0	0	827	9,334	10,161	10,161	10,161	10,161

ตารางที่ 16 พื้นที่ความเหมาะสมของที่ดิน (Land Suitability) พื้นที่ที่เหมาะสมซ้อนทับกับพื้นที่ปลูกจริง และพื้นที่ที่มีศักยภาพในการส่งเสริมการปลูกสับปะรด (ต่อ)

หน่วย: ไร่

ภาค/จังหวัด/อำเภอ	พื้นที่ความเหมาะสมของที่ดิน ¹			พื้นที่ ²			พื้นที่เหมาะสมซ้อนทับกับพื้นที่ปลูกจริง ³			พื้นที่ที่มีศักยภาพในการส่งเสริมการปลูก			
	S1	S2	S3	N	S1	S2	S3	N	S1	S2	S3	รวม	
รัตนวาปี	0	7,433	3,961	173,471	62,263	0	0	0	0	0	0	7,430	7,430
ศรีเชียงใหม่	0	40,339	6,505	49,059	33,980	0	1,147	173	97	0	0	13,472	13,472
สระใคร	2,139	15,579	27,144	82,067	276	0	0	0	0	2,118	0	15,487	17,605
สังคัม	2,804	42,548	16,920	176,749	228,574	0	0	0	59	2,307	0	7,708	10,015
บึงกาฬ	0	93,036	470,524	1,774,147	1,402,993	0	0	35	105	0	0	56,592	56,592
เซกา	0	29,273	93,873	405,382	246,689	0	0	0	0	0	0	22,943	22,943
เมืองบึงกาฬ	0	29,150	150,500	370,027	295,782	0	0	14	32	0	0	19,697	19,697
โซ่พิสัย	0	3,929	49,470	322,386	290,078	0	0	0	0	0	0	1,396	1,396
บึงโขงหลง	0	7,656	69,456	100,426	159,777	0	0	0	29	0	0	888	888
บุงคล้า	0	331	25,207	59,643	94,056	0	0	0	0	0	0	161	161
ปากคาด	0	8,027	29,225	140,158	69,541	0	0	21	44	0	0	7,558	7,558
พรเจริญ	0	5,416	9,936	219,421	94,893	0	0	0	0	0	0	3,800	3,800
ศรีวิไล	0	9,254	42,857	156,704	155,177	0	0	0	0	0	0	149	149
สกลนคร	5,312	603,705	343,928	4,087,649	1,903,858	0	0	0	0	944	0	320,616	321,560
เจริญศิลป์	0	4,346	2,848	222,139	132,559	0	0	0	0	0	0	2,799	2,799
ดงาย	0	19,585	2,239	55,467	125,856	0	0	0	0	0	0	5,959	5,959
เมืองสกลนคร	0	39,675	26,819	429,057	59,390	0	0	0	0	0	0	33,286	33,286
โศภนบุรี	0	20,562	2,317	103,144	44,754	0	0	0	0	0	0	15,031	15,031

ตารางที่ 16 พื้นที่ความเหมาะสมของที่ดิน (Land Suitability) พื้นที่ที่เหมาะสมซ้อนทับกับพื้นที่ปลูกจริง และพื้นที่ที่มีศักยภาพในการส่งเสริมการปลูกสับปะรด (ต่อ)

หน่วย: ไร่

ภาค/จังหวัด/อำเภอ	พื้นที่ความเหมาะสมของที่ดิน ¹			พื้นที่ ²			พื้นที่เหมาะสมซ้อนทับกับพื้นที่ปลูกจริง ³			พื้นที่ที่มีศักยภาพในการส่งเสริมการปลูก			
	S1	S2	N	S1	S2	N	S1	S2	S3	N	S1	S2	รวม
โพธิ์นาแก้ว	0	1,211	57,660	162,637	4,201	0	0	0	0	0	0	1,212	1,212
กุดบาก	0	62,905	7,636	70,196	195,042	0	0	0	0	0	0	9,250	9,250
กุสุมาลย์	0	1,046	58,967	226,494	51,578	0	0	0	0	0	0	986	986
คำตากล้า	0	16,437	7,600	212,786	139,729	0	0	0	0	0	0	14,508	14,508
นิคมνάอน	0	20,957	3,008	63,367	39,757	0	0	0	0	0	0	15,099	15,099
บ้านม่วง	0	53,582	16,753	389,116	236,792	0	0	0	0	0	0	21,112	21,112
พรรณานิคม	0	62,324	46,294	283,055	75,374	0	0	0	0	0	0	30,073	30,073
พังโคน	0	28,837	2,943	134,191	11,912	0	0	0	0	0	0	24,926	24,926
ภูพาน	0	72,578	7,906	49,678	255,475	0	0	0	0	0	0	3,968	3,968
วานรนิวาส	0	11,503	33,063	621,076	173,532	0	0	0	0	0	0	10,382	10,382
วาริชภูมิ	0	49,159	10,664	160,280	77,467	0	0	0	0	0	0	39,653	39,653
สว่างแดนดิน	4,619	76,419	24,287	482,177	87,996	0	0	0	0	0	944	63,944	64,888
สองดาว	693	42,368	9,338	113,655	158,102	0	0	0	0	0	0	9,321	9,321
อากาศอำนวย	0	20,211	23,586	309,134	34,341	0	0	0	0	0	0	19,106	19,106
นครพนม	0	267,087	1,043,317	1,961,571	593,279	0	0	2,387	284	0	0	231,017	231,017
เมืองนครพนม	0	34,368	168,211	279,685	108,126	0	0	0	0	0	0	30,653	30,653
เรณูนคร	0	7,942	107	133,939	0	0	0	0	0	0	0	7,942	7,942
โพนสวรรค์	0	57	200,330	161,533	150,817	0	0	1,063	147	0	0	53	53

ตารางที่ 16 พื้นที่ความเหมาะสมของที่ดิน (Land Suitability) พื้นที่ที่เหมาะสมซ้อนทับกับพื้นที่ปลูกจริง และพื้นที่ที่มีศักยภาพในการส่งเสริมการปลูกสับปะรด (ต่อ)

หน่วย: ไร่

ภาค/จังหวัด/อำเภอ	พื้นที่ความเหมาะสมของที่ดิน ¹			พื้นที่ ²			พื้นที่เหมาะสมซ้อนทับกับพื้นที่ปลูกจริง ³			พื้นที่ที่มีศักยภาพในการส่งเสริมการปลูก				
	S1	S2	N	S1	S2	N	S1	S2	S3	S1	S2	S1	S2	รวม
ท่าอุเทน	0	0	194,525	30,661	0	0	0	0	1,324	137	0	0	0	0
ธาตุพนม	0	58,887	140,139	29,582	0	0	0	0	0	0	0	0	46,656	46,656
นาแก	0	77,163	173,956	34,163	0	0	0	0	0	0	0	0	70,514	70,514
นาคม	0	12,235	48,750	74,681	0	0	0	0	0	0	0	0	7,824	7,824
นาหว้า	0	14,430	190,627	0	0	0	0	0	0	0	0	0	14,430	14,430
บ้านแพง	0	0	94,796	44,226	0	0	0	0	0	0	0	0	0	0
ปลาปาก	0	469	132,689	57,294	0	0	0	0	0	0	0	0	469	469
วังยาง	0	605	62,461	83	0	0	0	0	0	0	0	0	604	604
ศรีสงคราม	0	60,931	94,786	63,646	0	0	0	0	0	0	0	0	51,872	51,872
มุกดาหาร	286,603	591,963	582,016	1,586,332	0	0	0	0	0	0	0	151,765	326,475	478,240
เมืองมุกดาหาร	116,464	175,388	2,300	444,056	0	0	0	0	0	0	0	62,912	107,577	170,489
คำชะอี	36,102	22,594	929	337,625	0	0	0	0	0	0	0	18,056	7,440	25,496
ดงหลวง	339	151,370	4,369	461,549	0	0	0	0	0	0	0	0	56,349	56,349
ดอนตาล	29,354	132,897	7,950	134,464	0	0	0	0	0	0	0	10,057	101,427	111,484
นิคมคำสร้อย	74,721	56,837	512	107,318	0	0	0	0	0	0	0	42,567	40,071	82,639
หัวน้ำใหญ่	0	31,958	155	0	0	0	0	0	0	0	0	0	0	0
หนองสูง	29,623	20,919	3,455	101,320	0	0	0	0	0	0	0	18,173	13,612	31,785

ตารางที่ 16 พื้นที่ความเหมาะสมของที่ดิน (Land Suitability) พื้นที่ที่เหมาะสมซ้อนทับกับพื้นที่ปลูกจริง และพื้นที่ที่มีศักยภาพในการส่งเสริมการปลูกสับปะรด (ต่อ)

หน่วย: ไร่

ภาค/จังหวัด/อำเภอ	พื้นที่ความเหมาะสมของที่ดิน ¹			พื้นที่ ²			พื้นที่ที่เหมาะสมซ้อนทับกับพื้นที่ปลูกจริง ³			พื้นที่ที่มีศักยภาพในการส่งเสริมการปลูก			
	S1	S2	N	S1	S2	N	S1	S2	S3	S1	S2	S3	รวม
ยโสธร	423,506	213,660	1,636,813	743,169	0	0	0	0	0	184,703	112,847	0	297,550
เมืองยโสธร	30,234	24,094	295,797	68,707	0	0	0	0	0	24,019	8,662	0	32,681
เลิงนกทา	200,032	20,169	255,127	268,137	0	0	0	0	0	70,237	5,989	0	76,225
ไทยเจริญ	46,806	24,085	89,809	42,143	0	0	0	0	0	26,855	10,676	0	37,531
กุดชุม	67,721	40,053	209,924	204,133	0	0	0	0	0	21,161	9,310	0	30,471
ค้อวัง	0	9,309	100,711	5,811	0	0	0	0	0	0	5,706	0	5,706
คำเขื่อนแก้ว	20,647	40,242	261,446	23,442	0	0	0	0	0	10,672	35,586	0	46,258
ทรายมูล	20,348	8,615	90,637	61,223	0	0	0	0	0	7,589	2,602	0	10,191
ป่าดัว	35,696	14,622	110,506	57,370	0	0	0	0	0	22,148	8,638	0	30,786
มหาชนะชัย	2,022	32,471	222,856	12,202	0	0	0	0	0	2,022	25,678	0	27,700
อำนาจเจริญ	13,791	167,318	1,393,545	557,320	0	0	0	0	0	11,699	132,596	0	144,295
เมืองอำนาจเจริญ	37	12,263	473,276	127,205	0	0	0	0	0	35	7,474	0	7,509
เสนางคินคม	176	9,086	157,999	67,702	0	0	0	0	0	78	5,168	0	5,246
ขามมูน	31	117,133	75,508	114,150	0	0	0	0	0	21	97,937	0	97,958
ปทุมราชวงศา	0	1,491	193,718	153,081	0	0	0	0	0	0	941	0	941
พนา	7,754	3,327	141,553	42,924	0	0	0	0	0	5,925	3,141	0	9,066
สิ้ออำนาจ	4,271	3,661	153,002	4,039	0	0	0	0	0	4,270	3,661	0	7,932
หัวตะพาน	1,522	20,357	198,489	48,220	0	0	0	0	0	1,370	14,274	0	15,644

ตารางที่ 16 พื้นที่ความเหมาะสมของที่ดิน (Land Suitability) พื้นที่ที่เหมาะสมซ้อนทับกับพื้นที่ปลูกจริง และพื้นที่ที่มีศักยภาพในการส่งเสริมการปลูกสับปะรด (ต่อ)

หน่วย: ไร่

ภาค/จังหวัด/อำเภอ	พื้นที่ความเหมาะสมของที่ดิน ¹				พื้นที่ป่า ²				พื้นที่ที่เหมาะสมซ้อนทับกับพื้นที่ปลูกจริง ³				พื้นที่ที่มีศักยภาพในการส่งเสริมการปลูก				
	S1	S2	S3	N	S1	S2	S3	N	S1	S2	S3	N	S1	S2	S3	N	
อุบลราชธานี	9,508	928,533	572,091	6,349,640	3,707,653	0	0	0	0	0	0	0	9,075	531,052	0	0	540,127
เขมราฐ	0	16,238	33,704	277,355	109,633	0	0	0	0	0	0	0	0	14,269	0	0	14,269
เขื่องใน	35	92,845	41,774	411,302	113,696	0	0	0	0	0	0	0	6	46,926	0	0	46,932
เดชอุดม	0	75,715	6,173	717,181	189,941	0	0	0	0	0	0	0	0	37,570	0	0	37,570
เมืองอุบลราชธานี	0	47,744	17,565	259,988	37,500	0	0	0	0	0	0	0	0	0	0	0	0
เหล่าเสือโก้ก	831	21,963	12,004	117,706	41,081	0	0	0	0	0	0	0	585	9,356	0	0	9,941
โขงเจียม	0	21,944	12,187	101,312	308,374	0	0	0	0	0	0	0	0	17,698	0	0	17,698
โพธิ์ไทร	0	14,690	34,637	233,047	173,254	0	0	0	0	0	0	0	0	6,546	0	0	6,546
กุศขำปูน	0	5,681	15,691	179,629	29,085	0	0	0	0	0	0	0	0	2,566	0	0	2,566
ดอนมดแดง	0	21,019	12,095	61,033	15,389	0	0	0	0	0	0	0	0	15,163	0	0	15,163
ตระการพืชผล	1,733	49,119	39,690	495,533	158,187	0	0	0	0	0	0	0	1,621	22,873	0	0	24,494
ตาลชุม	0	2,052	1,237	184,411	15,557	0	0	0	0	0	0	0	0	2,052	0	0	2,052
ทุ่งศรีอุดม	0	39,254	9,558	109,406	134,670	0	0	0	0	0	0	0	0	4,109	0	0	4,109
นาเยี่ย	0	21,396	3,297	126,403	26	0	0	0	0	0	0	0	0	21,396	0	0	21,396
นาจะหลวย	0	38,328	32,597	209,770	123,083	0	0	0	0	0	0	0	0	25,483	0	0	25,483
นาตาล	0	10,915	2,917	115,746	37,591	0	0	0	0	0	0	0	0	4,782	0	0	4,782
น้ำขุ่น	0	35,354	35,985	85,144	108,042	0	0	0	0	0	0	0	0	10,747	0	0	10,747
น้ำยืน	0	105,176	67,743	143,299	494,057	0	0	0	0	0	0	0	0	65,048	0	0	65,048
บุณฑริก	0	48,434	46,562	398,891	813,605	0	0	0	0	0	0	0	0	25,649	0	0	25,649

ตารางที่ 16 พื้นที่ความเหมาะสมของที่ดิน (Land Suitability) พื้นที่ที่เหมาะสมซ้อนทับกับพื้นที่ปลูกจริง และพื้นที่ที่มีศักยภาพในการส่งเสริมการปลูกสับปะรด (ต่อ)

หน่วย: ไร่

ภาค/จังหวัด/อำเภอ	พื้นที่ความเหมาะสมของที่ดิน ¹			พื้นที่ ²			พื้นที่เหมาะสมซ้อนทับกับพื้นที่ปลูกจริง ³			พื้นที่ที่มีศักยภาพในการส่งเสริมการปลูก				
	S1	S2	S3	N	S1	S2	S3	N	S1	S2	S3	S1	S2	รวม
ปทุมธานี	0	102,871	6,973	496,374	18,505	0	0	0	0	0	0	0	98,803	98,803
มณฑลบุรี	6,909	20,695	41,227	387,355	95,743	0	0	0	6,863	11,067	0	0	11,067	17,930
วชิรบุรี	0	39,583	1,886	341,972	33,218	0	0	0	0	35,731	0	0	35,731	35,731
ศรีเมืองใหม่	0	25,560	43,939	283,832	332,791	0	0	0	0	16,924	0	0	16,924	16,924
สว่างวีระวงศ์	0	22,993	12,477	106,364	26,145	0	0	0	0	22,778	0	0	22,778	22,778
สำโรง	0	2,016	77	241,426	40	0	0	0	0	1,998	0	0	1,998	1,998
สิรินธร	0	46,948	40,096	265,161	298,439	0	0	0	0	11,518	0	0	11,518	11,518
ศรีสะเกษ	85,012	517,702	282,770	4,128,039	1,305,833	0	0	0	0	59,550	355,740	0	355,740	415,289
เบญจลักษ์	0	26,681	13,169	126,741	7,139	0	0	0	0	25,109	0	0	25,109	25,109
เมืองจันทร์	1,277	4,390	1,144	58,154	752	0	0	0	1,277	4,390	0	0	4,390	5,667
เมืองศรีสะเกษ	15,122	11,928	13,243	299,776	0	0	0	0	15,120	11,861	0	0	11,861	26,982
โนนคูณ	0	3,259	649	170,157	235	0	0	0	0	3,131	0	0	3,131	3,131
โพธิ์ศรีสุวรรณ	1,390	3,687	902	63,027	6,548	0	0	0	1,259	2,149	0	0	2,149	3,407
ไพรบึง	0	3,211	233	166,637	0	0	0	0	0	3,211	0	0	3,211	3,211
กันทรลักษ์	0	174,305	95,790	427,890	458,424	0	0	0	0	109,718	0	0	109,718	109,718
กันทรารมย์	8,291	35,206	3,530	397,599	107,003	0	0	0	5,465	29,313	0	0	29,313	34,778
อุษันต์	0	20,109	2,863	451,188	35,991	0	0	0	0	13,347	0	0	13,347	13,347
ขุนหาญ	0	95,515	27,505	228,271	312,205	0	0	0	0	56,206	0	0	56,206	56,206

ตารางที่ 16 พื้นที่ความเหมาะสมของที่ดิน (Land Suitability) พื้นที่ที่เหมาะสมซ้อนทับกับพื้นที่ปลูกจริง และพื้นที่ที่มีศักยภาพในการส่งเสริมการปลูกสับปะรด (ต่อ)

หน่วย: ไร่

ภาค/จังหวัด/อำเภอ	พื้นที่ความเหมาะสมของที่ดิน ¹			พื้นที่ ²			พื้นที่เหมาะสมซ้อนทับกับพื้นที่ปลูกจริง ³			พื้นที่ที่มีศักยภาพในการส่งเสริมการปลูก				
	S1	S2	S3	N	S1	S2	S3	N	S1	S2	S3	S1	S2	รวม
น้ำเค็ม	0	24,799	14,531	133,988	0	0	0	0	0	0	0	0	4,822	4,822
บึงบรพ์	5,357	3,103	49	21,561	0	0	0	0	1,650	469	0	1,650	469	2,120
บรางคัก	5,350	9,482	462	227,441	0	0	0	0	4,145	5,457	0	4,145	5,457	9,602
พยท์	0	4,046	0	102,542	0	0	0	0	0	3,096	0	0	3,096	3,096
ภูสิงห์	0	62,533	53,618	117,197	0	0	0	0	0	57,087	0	0	57,087	57,087
ยงขุมน้อย	10,479	5,213	0	119,397	0	0	0	0	4,309	4,479	0	4,309	4,479	8,789
ราชสีล	10,178	5,724	18,772	279,303	0	0	0	0	8,161	4,979	0	8,161	4,979	13,139
วังหิน	5,569	4,359	1,403	170,645	0	0	0	0	521	2,540	0	521	2,540	3,060
ศรีตนะ	0	8,740	25,058	110,429	0	0	0	0	0	7,466	0	0	7,466	7,466
ศีลาลาด	7,870	828	6,500	76,244	0	0	0	0	7,870	828	0	7,870	828	8,698
ห้วยทับทัน	4,750	5,651	0	123,434	0	0	0	0	529	1,150	0	529	1,150	1,679
อุทุมพรพิสัย	9,379	4,933	3,349	256,418	0	0	0	0	9,244	4,933	0	9,244	4,933	14,176
สุรินทร์	4,148	322,648	74,182	4,823,128	0	0	0	0	3,633	179,494	0	3,633	179,494	183,126
เขวาสินรินทร์	0	0	0	115,144	0	0	0	0	0	0	0	0	0	0
เมืองสุรินทร์	131	20,480	97	664,786	0	0	0	0	131	13,313	0	131	13,313	13,444
โนนนภราชณ์	2	7,410	0	109,420	0	0	0	0	3	1,323	0	3	1,323	1,326
กาบเชิง	0	25,393	11,039	219,324	0	0	0	0	0	4,852	0	0	4,852	4,852
จอมพระ	0	481	170	206,025	0	0	0	0	0	481	0	0	481	481

ตารางที่ 16 พื้นที่ความเหมาะสมของที่ดิน (Land Suitability) พื้นที่ที่เหมาะสมซ้อนทับกับพื้นที่ปลูกจริง และพื้นที่ที่มีศักยภาพในการส่งเสริมการปลูกสับปะรด (ต่อ)

หน่วย: ไร่

ภาค/จังหวัด/อำเภอ	พื้นที่ความเหมาะสมของที่ดิน ¹			พื้นที่ ²			พื้นที่เหมาะสมซ้อนทับกับพื้นที่ปลูกจริง ³			พื้นที่ที่มีศักยภาพในการส่งเสริมการปลูก			
	S1	S2	S3	N	S1	S2	S3	N	S1	S2	S1	S2	รวม
ชุมพลบุรี	1,889	577	246	407,698	0	0	0	0	1,889	577	0	0	2,466
ท่าตูม	942	34,372	10,625	410,017	39,368	0	0	0	942	6,496	0	0	7,438
บัวเชด	0	52,267	25,552	142,796	18,586	0	0	0	0	51,876	0	0	51,876
ปราสาท	287	21,864	973	589,214	173,395	0	0	0	68	13,665	0	0	13,734
พนมดงรัก	0	38,399	3,294	126,679	126,468	0	0	0	0	19,567	0	0	19,567
รัตนบุรี	315	40,955	5,129	311,767	48,954	0	0	0	309	10,988	0	0	11,298
ลำदान	0	3,959	0	132,526	48,392	0	0	0	0	2,128	0	0	2,128
ศรีณรงค์	256	7,376	1,031	185,969	87,163	0	0	0	0	2,818	0	0	2,818
ศีขรภูมิ	288	3,288	0	453,107	48,672	0	0	0	269	2,842	0	0	3,111
สนม	0	4,414	110	129,382	2,997	0	0	0	0	1,488	0	0	1,488
สังขะ	0	60,801	15,768	445,792	233,686	0	0	0	0	46,536	0	0	46,536
สำโรงทาบ	38	612	148	173,482	942	0	0	0	21	545	0	0	566
บุรีรัมย์	15,175	566,318	197,971	5,032,559	1,637,308	0	0	0	3,282	212,147	0	0	215,430
เฉลิมพระเกียรติ	0	287	2,909	126,011	22,678	0	0	0	0	287	0	0	287
เมืองบุรีรัมย์	951	193	19,829	500,516	42,947	0	0	0	951	0	0	0	951
แคนดง	0	55,032	12,209	93,051	39,878	0	0	0	0	22,909	0	0	22,909
โนนดินแดง	1,503	61,531	7,123	50,385	328,276	0	0	0	0	2,124	0	0	2,124
โนนสุวรรณ	2,559	43,755	34,991	43,292	104,319	0	0	0	896	43	0	0	939

ตารางที่ 16 พื้นที่ความเหมาะสมของที่ดิน (Land Suitability) พื้นที่ที่เหมาะสมซ้อนทับกับพื้นที่ปลูกจริง และพื้นที่ที่มีศักยภาพในการส่งเสริมการปลูกสับปะรด (ต่อ)

หน่วย: ไร่

ภาค/จังหวัด/อำเภอ	พื้นที่ความเหมาะสมของที่ดิน ¹			พื้นที่ ²			พื้นที่เหมาะสมซ้อนทับกับพื้นที่ปลูกจริง ³			พื้นที่ที่มีศักยภาพในการส่งเสริมการปลูก			รวม	
	S1	S2	S3	N	S1	S2	S3	N	S1	S2	S3	S1		S2
มหาสารคาม	330,637	125,444	587,262	2,460,483	262,294	0	0	0	0	300,662	114,244	0	114,244	414,906
เขียงยืน	44,330	5,617	2,038	147,599	4,079	0	0	0	0	42,108	5,617	0	5,617	47,726
เมืองมหาสารคาม	15,035	32,828	60,139	247,884	12,190	0	0	0	0	14,217	28,081	0	28,081	42,299
แกดำ	2,689	2,419	16,093	87,015	415	0	0	0	0	2,689	2,419	0	2,419	5,108
โกสุมพิสัย	51,356	18,609	144,209	276,856	81,994	0	0	0	0	47,351	18,609	0	18,609	65,960
กันทรวิชัย	15,004	8,613	5,141	225,767	0	0	0	0	0	15,005	8,613	0	8,613	23,617
กุฉีกรัง	28,738	676	94,437	79,902	48,532	0	0	0	0	23,659	676	0	676	24,335
ชื่นชม	29,508	5,582	2,580	44,708	10,213	0	0	0	0	24,243	2,198	0	2,198	26,441
นาเชือก	4,109	9,615	83,380	195,464	21,330	0	0	0	0	4,110	9,078	0	9,078	13,187
นาดูน	14,805	2,442	33,542	107,057	15,642	0	0	0	0	14,805	2,442	0	2,442	17,247
บรบือ	50,171	20,846	75,889	291,946	61,960	0	0	0	0	37,584	18,313	0	18,313	55,898
พยัคฆภูมิพิสัย	7,769	7,001	26,727	339,734	0	0	0	0	0	7,769	7,001	0	7,001	14,770
ยางสีสุราช	17,718	4,911	9,807	104,559	0	0	0	0	0	17,718	4,911	0	4,911	22,630
วาปีปทุม	49,405	6,285	33,280	311,992	5,939	0	0	0	0	49,405	6,285	0	6,285	55,689
ร้อยเอ็ด	40,071	306,067	311,806	4,166,916	476,182	0	0	0	0	29,323	218,588	0	218,588	247,910
เกษตรวิสัย	397	17,970	19,843	494,420	0	0	0	0	0	397	17,970	0	17,970	18,367
เขียงขวัญ	77	299	2,406	78,729	0	0	0	0	0	77	299	0	299	376
เมยวดี	0	7,671	4,384	94,198	15,373	0	0	0	0	0	6,515	0	6,515	6,515

ตารางที่ 16 พื้นที่ความเหมาะสมของที่ดิน (Land Suitability) พื้นที่ที่เหมาะสมซ้อนทับกับพื้นที่ปลูกจริง และพื้นที่ที่มีศักยภาพในการส่งเสริมการปลูกสับปะรด (ต่อ)

หน่วย: ไร่

ภาค/จังหวัด/อำเภอ	พื้นที่ความเหมาะสมของที่ดิน ¹			พื้นที่ ²			พื้นที่เหมาะสมซ้อนทับกับพื้นที่ปลูกจริง ³			พื้นที่ที่มีศักยภาพในการส่งเสริมการปลูก					
	S1	S2	N	S1	S2	N	S1	S2	S3	S1	S2	S3	S1	S2	รวม
เมืองร้อยเอ็ด	0	193	18,535	262,900	0	0	0	0	0	0	0	0	0	193	193
เมืองสรวง	0	289	12,319	84,447	0	0	0	0	0	0	0	0	0	289	289
เสลภูมิ	3,262	29,531	12,728	421,943	52,847	0	0	0	0	0	0	0	2,588	22,650	25,238
โพธิ์ชัย	1,272	54,143	5,220	162,593	20,322	0	0	0	0	0	0	0	1,272	45,600	46,872
โพนทราย	857	77,321	8,543	136,025	43	0	0	0	0	0	0	0	857	0	857
โพนทอง	112	0	12,247	337,413	65,857	0	0	0	0	0	0	0	112	55,236	55,348
จตุรพักตรพิมาน	1,801	7	42,698	257,899	0	0	0	0	0	0	0	0	1,801	7	1,808
จังหาร	8,149	933	2,613	103,508	0	0	0	0	0	0	0	0	8,149	933	9,082
ทุ่งเขาหลวง	3,908	4,541	4,841	71,450	2,505	0	0	0	0	0	0	0	3,908	3,597	7,505
ธวัชบุรี	503	12,464	7,623	201,094	5,378	0	0	0	0	0	0	0	503	11,973	12,476
ปทุมรัตน์	2,568	4,509	9,824	202,918	0	0	0	0	0	0	0	0	2,568	4,509	7,078
พนมไพร	0	5,613	37,693	218,536	18,383	0	0	0	0	0	0	0	0	4,928	4,928
ศรีสมเด็จ	0	344	11,227	91,584	0	0	0	0	0	0	0	0	0	344	344
สุวรรณภูมิ	4,692	15,555	35,702	474,405	1,592	0	0	0	0	0	0	0	4,692	15,543	20,235
หนองพอก	11,572	64,372	17,337	200,727	268,964	0	0	0	0	0	0	0	1,728	18,752	20,479
หนองฮี	0	0	18,633	74,341	5,729	0	0	0	0	0	0	0	0	0	0
อาจสามารถ	901	10,312	27,390	197,786	19,190	0	0	0	0	0	0	0	671	9,250	9,921

ตารางที่ 16 พื้นที่ความเหมาะสมของที่ดิน (Land Suitability) พื้นที่ที่เหมาะสมซ้อนทับกับพื้นที่ปลูกจริง และพื้นที่ที่มีศักยภาพในการส่งเสริมการปลูกสับปะรด (ต่อ)

หน่วย: ไร่

ภาค/จังหวัด/อำเภอ	พื้นที่ความเหมาะสมของที่ดิน ¹			พื้นที่ ²			พื้นที่เหมาะสมซ้อนทับกับพื้นที่ปลูกจริง ³			พื้นที่ที่มีศักยภาพในการส่งเสริมการปลูก				
	S1	S2	S3	N	S1	S2	S3	N	S1	S2	S3	S1	S2	รวม
ภาพลัคน์	28,041	1,001,754	466,874	2,337,724	1,022,311	0	0	0	23,684	765,307	0	0	788,991	
เขวง	0	5,987	4,883	111,786	2,867	0	0	0	2,878	11,602	0	0	14,480	
เมืองกาฬสินธุ์	1,352	135,613	50,200	252,770	144,241	0	0	0	2,314	27,224	0	0	29,537	
กมลาไสย	2,878	11,602	4,013	189,060	22,228	0	0	0	0	4,576	0	0	4,576	
ภูคินารายณ์	5,466	44,017	150,046	221,283	42,505	0	0	0	1,298	105,881	0	0	107,179	
คำม่วง	793	65,173	2,412	122,813	96,795	0	0	0	794	64,251	0	0	65,044	
ฆ้องชัย	1,307	3,562	4,400	82,796	0	0	0	0	1,307	3,562	0	0	4,869	
ดอนจาน	0	23,034	71,742	49,409	61,012	0	0	0	0	15,812	0	0	15,812	
ท่าคันโท	0	108,897	14,030	72,499	130,088	0	0	0	0	56,100	0	0	56,100	
นาคู	42	3,524	5,792	98,971	29,721	0	0	0	42	3,168	0	0	3,210	
นารวม	779	15,253	41,089	89,919	29,852	0	0	0	779	13,017	0	0	13,796	
ยางตลาด	0	38,666	47,082	307,972	51,504	0	0	0	0	36,059	0	0	36,059	
ร่องคำ	161	2,888	2,897	46,443	743	0	0	0	161	2,888	0	0	3,049	
สมเด็จ	1,785	68,578	8,320	146,842	99,492	0	0	0	1,785	59,086	0	0	60,871	
สหัสขันธ์	1,647	97,894	1,391	107,688	14,893	0	0	0	496	87,582	0	0	88,078	
สามชัย	45	99,882	1,809	73,695	53,848	0	0	0	45	83,681	0	0	83,726	
หนองกุงศรี	0	213,698	10,199	145,707	109,158	0	0	0	0	147,429	0	0	147,429	
ห้วยเม็ก	0	59,131	3,292	123,104	29,176	0	0	0	11,786	41,027	0	0	52,813	
ห้วยผึ้ง	11,786	4,355	43,277	94,967	104,189	0	0	0	0	2,362	0	0	2,362	

ตารางที่ 16 พื้นที่ความเหมาะสมของที่ดิน (Land Suitability) พื้นที่ที่เหมาะสมซ้อนทับกับพื้นที่ปลูกจริง และพื้นที่ที่มีศักยภาพในการส่งเสริมการปลูกสับปะรด (ต่อ)

หน่วย: ไร่

ภาค/จังหวัด/อำเภอ	พื้นที่ความเหมาะสมของที่ดิน ¹			พื้นที่ ²			พื้นที่เหมาะสมซ้อนทับกับพื้นที่ปลูกจริง ³			พื้นที่ที่มีศักยภาพในการส่งเสริมการปลูก				
	S1	S2	S3	N	S1	S2	S3	N	S1	S2	S3	S1	S2	รวม
ขอนแก่น	68,558	975,336	1,380,035	3,336,792	1,607,362	0	0	0	0	45,657	714,554	0	714,554	760,211
เขาสวนกวาง	2	25,955	35,835	35,217	12,551	0	0	0	0	2	23,361	0	23,361	23,363
เปือยน้อย	0	0	41,013	48,430	29,925	0	0	0	0	0	0	0	0	0
เมืองขอนแก่น	1,812	55,190	80,918	471,165	56,877	0	0	0	0	1,812	52,501	0	52,501	54,313
เวียงเก่า	0	9,876	24,765	29,982	136,437	0	0	0	0	0	7,839	0	7,839	7,839
เวียงใหญ่	2,619	37,889	16,267	81,992	56,833	0	0	0	0	1,780	13,561	0	13,561	15,341
เวียงน้อย	15,678	27,369	4,082	133,075	19,742	0	0	0	0	6,821	25,862	0	25,862	32,683
โคกโพธิ์ไชย	0	36,594	25,298	83,209	0	0	0	0	0	0	13,699	0	13,699	13,699
โนนศิลา	0	5,431	39,906	68,639	48,895	0	0	0	0	0	3,458	0	3,458	3,458
กระนวน	0	47,402	118,695	113,106	123,759	0	0	0	0	0	40,365	0	40,365	40,365
ชนบท	9,335	29,948	49,026	104,866	83,405	0	0	0	0	947	16,844	0	16,844	17,791
ชุมแพ	614	95,751	77,320	155,298	116,844	0	0	0	0	280	82,000	0	82,000	82,280
ข้าสูง	18	35,443	32,534	40,809	47,627	0	0	0	0	18	31,518	0	31,518	31,536
น้ำพอง	10,064	54,920	131,432	261,405	82,108	0	0	0	0	10,064	41,086	0	41,086	51,150
บ้านแฮด	536	20,047	45,414	65,851	0	0	0	0	0	0	0	0	0	0
บ้านไผ่	3,535	20,791	109,981	163,590	96,437	0	0	0	0	2,530	18,145	0	18,145	20,675
บ้านฝาง	94	35,046	39,574	100,651	73,320	0	0	0	0	94	31,472	0	31,472	31,566
พระยืน	0	22,781	17,345	98,484	7,805	0	0	0	0	0	22,162	0	22,162	22,162

ตารางที่ 16 พื้นที่ความเหมาะสมของที่ดิน (Land Suitability) พื้นที่ที่เหมาะสมซ้อนทับกับพื้นที่ปลูกจริง และพื้นที่ที่มีศักยภาพในการส่งเสริมการปลูกสับปะรด (ต่อ)

หน่วย: ไร่

ภาค/จังหวัด/อำเภอ	พื้นที่ความเหมาะสมของที่ดิน ¹			พื้นที่ ²			พื้นที่เหมาะสมซ้อนทับกับพื้นที่ปลูกจริง ³			พื้นที่ที่มีศักยภาพในการส่งเสริมการปลูก			รวม
	S1	S2	S3	N	S1	S2	S3	N	S1	S2	S3	S1	
พล	2,827	30,838	25,909	224,184	8,212	0	0	0	0	2,827	30,626	33,453	
ภูเวียง	0	5,443	135,939	199,643	58,694	0	0	0	0	0	3,832	3,832	
ภูพาน	485	28,305	19,647	24,350	147,246	0	0	0	0	481	18,657	19,138	
มัญจาคีรี	4,241	82,394	65,381	161,832	167,999	0	0	0	0	1,303	57,789	59,092	
สีชมพู	3,004	144,846	54,792	88,642	157,570	0	0	0	0	3,004	62,737	65,741	
หนองเรือ	0	57,210	49,943	198,149	36,433	0	0	0	0	0	52,141	52,141	
หนองนาคำ	39	14,602	14,634	62,655	0	0	0	0	0	39	14,017	14,056	
หนองสองห้อง	7,839	19,592	57,951	234,636	13,891	0	0	0	0	7,839	19,528	27,368	
อุบลรัตน์	5,816	31,673	66,434	86,932	24,752	0	0	0	0	5,816	31,353	37,169	
ชัยภูมิ	145,650	1,064,271	747,909	3,515,166	2,164,235	0	284	68	31	123,089	808,635	931,724	
เกษตรสมบูรณ์	11,045	105,256	84,712	307,487	139,288	0	0	0	0	10,403	95,628	106,031	
เทพสถิต	1,615	121,980	84,964	238,019	594,878	0	0	0	0	0	5,431	5,431	
เนินสง่า	3,100	65,515	31,298	67,753	24,942	0	0	0	0	1,485	54,570	56,055	
เมืองชัยภูมิ	55,152	94,638	65,206	402,132	399,933	0	263	68	30	39,729	74,397	114,126	
แก้งคร้อ	0	37,447	3,694	324,342	32,825	0	21	0	1	0	34,096	34,096	
คอนสวรรค์	8,729	42,375	29,516	190,235	39,266	0	0	0	0	8,467	34,466	42,933	
คอนสาร	3,072	35,546	95,219	169,928	246,621	0	0	0	0	1,237	10,006	11,243	
จัตุรัส	5,973	134,780	39,109	244,428	30,985	0	0	0	0	4,805	130,142	134,947	

ตารางที่ 16 พื้นที่ความเหมาะสมของที่ดิน (Land Suitability) พื้นที่ที่เหมาะสมซ้อนทับกับพื้นที่ปลูกจริง และพื้นที่ที่มีศักยภาพในการส่งเสริมการปลูกสับปะรด (ต่อ)

หน่วย: ไร่

ภาค/จังหวัด/อำเภอ	พื้นที่ความเหมาะสมของที่ดิน ¹				พื้นที่ ²				พื้นที่เหมาะสมซ้อนทับกับพื้นที่ปลูกจริง ³				พื้นที่ที่มีศักยภาพในการส่งเสริมการปลูก				
	S1	S2	S3	N	S1	S2	S3	N	S1	S2	S3	N	S1	S2	S3	N	
ชัยใหญ่	0	36,707	14,946	122,869	126,306	0	0	0	0	0	0	0	0	21,808	0	0	21,808
บ้านเขว้า	540	35,389	14,847	239,683	96,289	0	0	0	0	0	0	0	539	28,840	0	0	29,379
บ้านแท่น	0	17,715	3,847	162,287	21,627	0	0	0	0	0	0	0	0	14,381	0	0	14,381
บ้านหนึ่งจตุรงค์	2,387	98,768	27,100	167,570	49,792	0	0	0	0	0	0	0	2,387	84,699	0	0	87,086
ภักดีชุมพล	1,111	50,382	83,241	57,418	3,013	0	0	0	0	0	0	0	1,111	50,382	0	0	51,493
ภูเขียว	8,411	78,101	8,392	344,888	71,876	0	0	0	0	0	0	0	8,411	75,186	0	0	83,597
หนองบัวแดง	44,515	86,928	122,498	241,669	25,887	0	0	0	0	0	0	0	44,515	86,928	0	0	131,443
หนองบัวระเหว	0	22,744	39,320	234,458	260,707	0	0	0	0	0	0	0	0	7,675	0	0	7,675
นครราชสีมา	254,672	2,920,957	1,453,843	6,235,964	4,934,896	0	0	0	0	0	0	0	165,209	1,673,636	0	0	1,838,844
เฉลิมพระเกียรติ	0	22,168	11,062	71,886	94,060	0	0	0	0	0	0	0	0	16,116	0	0	16,116
เทพารักษ์	13,826	56,680	77,793	73,258	205,528	0	0	0	0	0	0	0	0	9,086	0	0	9,086
เมืองนครราชสีมา	5,911	130,817	29,229	310,736	0	0	0	0	0	0	0	0	4,631	97,252	0	0	101,883
เมืองยาง	218	0	313	167,204	0	0	0	0	0	0	0	0	218	0	0	0	218
เสิงสาง	0	137,042	70,486	75,943	517,446	0	0	0	0	0	0	0	0	12,903	0	0	12,903
แก่งสนามนาง	1,430	2,883	69,724	123,627	140,968	0	0	0	0	0	0	0	783	1,191	0	0	1,974
โชคชัย	11,615	130,597	26,364	170,688	107,573	0	0	0	0	0	0	0	11,477	73,726	0	0	85,203
โนนแดง	0	0	3,924	100,399	0	0	0	0	0	0	0	0	0	0	0	0	0
โนนไทย	3,366	45,267	21,907	271,104	0	0	0	0	0	0	0	0	3,366	45,267	0	0	48,633

ตารางที่ 16 พื้นที่ความเหมาะสมของที่ดิน (Land Suitability) พื้นที่ที่เหมาะสมซ้อนทับกับพื้นที่ปลูกจริง และพื้นที่ที่มีศักยภาพในการส่งเสริมการปลูกสับปะรด (ต่อ)

หน่วย: ไร่

ภาค/จังหวัด/อำเภอ	พื้นที่ความเหมาะสมของที่ดิน ¹			พื้นที่ ²			พื้นที่เหมาะสมซ้อนทับกับพื้นที่ปลูกจริง ³			พื้นที่ที่มีศักยภาพในการส่งเสริมการปลูก			รวม	
	S1	S2	S3	N	S1	S2	S3	N	S1	S2	S3	S1		S2
โนนสูง	268	21,670	4,403	386,518	16,998	0	0	0	268	21,670	0	0	21,670	21,938
ขามทะเลสอ	0	57,966	15,572	54,634	7,404	0	0	0	0	53,451	0	0	53,451	53,451
ขามสะแกแสง	552	73,362	17,309	120,697	10,614	0	0	0	552	71,411	0	0	71,411	71,963
คง	1,012	27,921	47,674	328,532	159,310	0	0	0	717	6,230	0	0	6,230	6,947
ครบุรี	34,096	256,142	67,905	159,039	910,457	0	0	0	23,750	50,355	0	0	50,355	74,105
จักราช	969	103,496	26,873	205,266	269,233	0	0	0	53	26,784	0	0	26,784	26,837
ชุมพวง	3,991	63,588	26,324	309,024	107,060	0	0	0	2,756	57,813	0	0	57,813	60,569
ด่านขุนทด	20,950	317,558	168,127	346,689	229,930	0	0	0	13,305	227,613	0	0	227,613	240,918
บัวใหญ่	2,917	4,212	62,762	244,557	45,225	0	0	0	2,474	3,740	0	0	3,740	6,214
บัวลาย	161	2,105	26,935	80,953	0	0	0	0	162	2,105	0	0	2,105	2,267
บ้านเหลื่อม	33	12,193	45,175	82,694	127,890	0	0	0	21	1,164	0	0	1,164	1,186
ประทาย	4,298	4,523	8,599	317,911	0	0	0	0	4,298	4,523	0	0	4,523	8,822
ปักธงชัย	63,690	175,562	16,799	238,544	158,226	0	0	0	51,219	143,634	0	0	143,634	194,853
ปากช่อง	4,092	291,015	197,357	409,054	401,004	0	0	0	2,848	204,311	0	0	204,311	207,159
พระทองคำ	4,345	41,521	53,620	104,340	32,979	0	0	0	4,064	30,935	0	0	30,935	35,000
พิมาย	0	72,785	44,229	439,820	59,706	0	0	0	0	39,883	0	0	39,883	39,883
ลำทะเมนชัย	0	49,852	12,379	103,397	13,796	0	0	0	0	48,977	0	0	48,977	48,977
วังน้ำเขียว	8,857	89,906	128,026	61,171	301,950	0	0	0	4,243	60,365	0	0	60,365	64,608

ตารางที่ 16 พื้นที่ความเหมาะสมของที่ดิน (Land Suitability) พื้นที่ที่เหมาะสมซ้อนทับกับพื้นที่ปลูกจริง และพื้นที่ที่มีศักยภาพในการส่งเสริมการปลูกสับปะรด (ต่อ)

หน่วย: ไร่

ภาค/จังหวัด/อำเภอ	พื้นที่ความเหมาะสมของที่ดิน ¹			พื้นที่ ²			พื้นที่เหมาะสมซ้อนทับกับพื้นที่ปลูกจริง ³			พื้นที่ที่มีศักยภาพในการส่งเสริมการปลูก		
	S1	S2	S3	N	S1	S2	S3	N	S1	S2	S1	S2
สีกะ	14,422	314,729	85,163	196,381	345,576	0	0	0	0	12,926	213,408	226,334
สีดา	258	1,438	4,092	108,310	0	0	0	0	258	1,438	1,697	
สูงเนิน	40,137	228,916	19,794	158,026	220,463	0	0	0	17,254	114,850	132,104	
หนองบุญมาก	7,975	158,632	50,069	127,051	288,241	0	0	0	1,823	16,407	18,230	
ห้วยแถลง	5,283	26,411	13,855	288,511	163,260	0	0	0	1,742	17,024	18,766	
ภาคกลาง												
สระบุรี	10,728	193,909	414,763	1,283,672	436,056	0	0	0	0	10,547	153,198	163,745
เฉลิมพระเกียรติ	0	18,095	11,508	70,482	11,032	0	0	0	0	0	17,353	17,353
เมืองสระบุรี	0	3,617	301	97,154	12,142	0	0	0	0	0	3,042	3,042
เสาไห้	0	333	33	73,971	0	0	0	0	0	0	333	333
แก่งคอย	10,530	56,063	60,009	206,593	134,081	0	0	0	10,443	54,409	64,851	
ดอนพุด	0	0	0	35,777	0	0	0	0	0	0	0	0
บ้านหม้อ	0	0	12,777	84,534	0	0	0	0	0	0	0	0
พระพุทธบาท	0	21,619	40,568	64,301	12,793	0	0	0	0	0	21,446	21,446
มากเหล็ก	196	76,205	171,669	195,376	230,310	0	0	0	102	39,533	39,635	
วังม่วง	2	12,152	108,456	42,590	35,599	0	0	0	3	11,258	11,261	
วิหารแดง	0	3,497	0	103,145	89	0	0	0	0	3,497	3,497	
หนองแค	0	2,328	112	182,021	9	0	0	0	0	2,328	2,328	

ตารางที่ 16 พื้นที่ความเหมาะสมของที่ดิน (Land Suitability) พื้นที่ที่เหมาะสมซ้อนทับกับพื้นที่ปลูกจริง และพื้นที่ที่มีศักยภาพในการส่งเสริมการปลูกสับปะรด (ต่อ)

หน่วย: ไร่

ภาค/จังหวัด/อำเภอ	พื้นที่ความเหมาะสมของที่ดิน ¹			พื้นที่ ²	พื้นที่เหมาะสมซ้อนทับกับพื้นที่ปลูกจริง ³			พื้นที่ที่มีศักยภาพในการส่งเสริมการปลูก				
	S1	S2	S3		N	S1	S2	S3	N	S1	S2	รวม
หนองแขง	0	0	0	53,661	0	0	0	0	0	0	0	0
หนองโดน	0	0	9,330	74,067	0	0	0	0	0	0	0	0
ลพบุรี	16,396	260,230	1,650,804	1,756,417	1,237,072	0	0	0	0	16,397	175,549	191,946
เมืองลพบุรี	3	15,290	146,474	312,391	0	0	0	0	0	3	15,290	15,293
โคกเจริญ	0	16,629	175,329	101,995	212,598	0	0	0	0	0	10,180	10,180
โคกสำโรง	404	3,134	172,190	235,197	47,523	0	0	0	0	404	3,134	3,538
ชัยบาดาล	943	19,644	360,163	204,165	410,657	0	0	0	0	943	5,954	6,897
ท่าม่วง	845	8	439	156,443	0	0	0	0	0	845	8	853
ท่าหลวง	0	53,513	149,810	38,805	189,281	0	0	0	0	0	8,062	8,062
บ้านหมี่	10	6,902	46,412	286,524	0	0	0	0	0	10	6,901	6,912
พัฒนานิคม	14,191	56,125	235,295	231,396	17,290	0	0	0	0	14,191	55,779	69,970
ลำสนธิ	0	27,186	142,857	38,999	242,290	0	0	0	0	0	8,442	8,442
สระโบสถ์	0	0	37,819	111,908	117,433	0	0	0	0	0	0	0
หนองม่วง	0	61,799	184,016	38,594	0	0	0	0	0	0	61,799	61,799
สิงห์บุรี	1,307	36,255	0	473,156	0	0	0	0	0	1,308	36,256	37,564
เมืองสิงห์บุรี	697	6,587	0	72,707	0	0	0	0	0	697	6,587	7,284
ค่ายบางระจัน	0	5,731	0	62,213	0	0	0	0	0	0	5,731	5,731
ท่าช้าง	0	3,319	0	22,861	0	0	0	0	0	0	3,320	3,320

ตารางที่ 16 พื้นที่ความเหมาะสมของที่ดิน (Land Suitability) พื้นที่ที่เหมาะสมซ้อนทับกับพื้นที่ปลูกจริง และพื้นที่ที่มีศักยภาพในการส่งเสริมการปลูกสับปะรด (ต่อ)

หน่วย: ไร่

ภาค/จังหวัด/อำเภอ	พื้นที่ความเหมาะสมของที่ดิน ¹			พื้นที่ป่า ²			พื้นที่เหมาะสมซ้อนทับกับพื้นที่ปลูกจริง ³			พื้นที่ที่มีศักยภาพในการส่งเสริมการปลูก				
	S1	S2	S3	N	S1	S2	S3	N	S1	S2	S3	S1	S2	รวม
บางระจัน	0	7,377	0	109,970	0	0	0	0	0	0	0	0	7,377	7,377
พรหมบุรี	280	5,622	0	46,479	0	0	0	0	0	0	0	281	5,622	5,902
อินทร์บุรี	330	7,619	0	158,926	0	0	0	0	0	0	0	330	7,619	7,949
ชัยนาท	31,598	130,971	111,851	1,291,908	72,903	0	0	0	0	0	0	25,147	114,697	139,844
เนินขาม	9,855	21,123	54,875	85,700	24,986	0	0	0	0	0	0	9,390	18,944	28,334
เมืองชัยนาท	0	8,946	2,278	164,906	0	0	0	0	0	0	0	0	8,946	8,946
มโนรมย์	14	12,881	7,735	138,980	0	0	0	0	0	0	0	15	12,881	12,896
วัดสิงห์	4,521	4,466	4,136	160,461	87	0	0	0	0	0	0	4,521	4,465	8,987
สรรคบุรี	84	7,154	0	206,730	0	0	0	0	0	0	0	83	7,154	7,238
สรรพยา	0	5,201	0	133,615	0	0	0	0	0	0	0	0	5,201	5,201
หนองมะโมง	4,911	29,140	17,565	139,448	34,358	0	0	0	0	0	0	2,814	15,685	18,499
หันคา	12,213	42,060	25,262	262,068	13,471	0	0	0	0	0	0	8,323	41,420	49,743
สุพรรณบุรี	33,160	533,863	141,241	2,216,839	5,188,783	0	11	7	0	0	0	13,643	365,496	379,138
เดิมบางนางบวช	3,751	40,605	15,164	257,389	318,561	0	0	0	0	0	0	3,751	40,543	44,294
เมืองสุพรรณบุรี	0	5,554	0	298,357	0	0	0	0	0	0	0	0	5,554	5,554
ดอนเจดีย์	1,983	6,307	0	192,745	318,561	0	0	0	0	0	0	1,134	6,307	7,442
ด่านช้าง	16,962	142,269	84,517	102,683	3,828,433	0	11	7	0	0	0	2,461	20,435	22,896
บางปลาร้า	0	3,442	0	307,262	0	0	0	0	0	0	0	0	3,442	3,442

ตารางที่ 16 พื้นที่ความเหมาะสมของที่ดิน (Land Suitability) พื้นที่ที่เหมาะสมซ้อนทับกับพื้นที่ปลูกจริง และพื้นที่ที่มีศักยภาพในการส่งเสริมการปลูกสับปะรด (ต่อ)

หน่วย: ไร่

ภาค/จังหวัด/อำเภอ	พื้นที่ความเหมาะสมของที่ดิน ¹			พื้นที่ป่า ²			พื้นที่เหมาะสมซ้อนทับกับพื้นที่ปลูกจริง ³			พื้นที่ที่มีศักยภาพในการส่งเสริมการปลูก		
	S1	S2	S3	N	S1	S2	S3	N	S1	S2	S3	รวม
บางชัย	0	0	0	102,953	0	0	0	0	0	0	0	0
บางบาล	0	2,504	0	82,966	0	0	0	0	0	2,504	0	2,504
บางปะหัน	1,126	1	0	80,686	0	0	0	0	1,126	1	0	1,127
บางปะอิน	0	163	0	147,765	0	0	0	0	0	163	0	163
บ้านแพรก	142	0	0	27,487	0	0	0	0	142	0	0	142
ผักไห่	0	924	0	108,185	0	0	0	0	0	924	0	924
พระนครศรีอยุธยา	128	1,760	0	71,870	0	0	0	0	128	1,760	0	1,888
ภาชี	0	0	0	74,636	0	0	0	0	0	0	0	0
มหาราช	1,167	71	0	66,867	0	0	0	0	1,167	71	0	1,238
ลาดบัวหลวง	0	0	0	122,561	0	0	0	0	0	0	0	0
วังน้อย	0	0	0	145,859	0	0	0	0	0	0	0	0
อุทัย	0	0	0	106,912	0	0	0	0	0	0	0	0
นนทบุรี	0	60	0	397,955	0	0	0	0	0	61	0	61
เมืองนนทบุรี	0	0	0	46,090	0	0	0	0	0	0	0	0
ไทรน้อย	0	0	0	125,937	0	0	0	0	0	0	0	0
บางใหญ่	0	0	0	58,902	0	0	0	0	0	0	0	0
บางกรวย	0	0	0	33,784	0	0	0	0	0	0	0	0
บางบัวทอง	0	0	0	73,849	0	0	0	0	0	0	0	0
ปากเกร็ด	0	60	0	59,393	0	0	0	0	0	61	0	61

ตารางที่ 16 พื้นที่ความเหมาะสมของที่ดิน (Land Suitability) พื้นที่ที่เหมาะสมซ้อนทับกับพื้นที่ปลูกจริง และพื้นที่ที่มีศักยภาพในการส่งเสริมการปลูกสับปะรด (ต่อ)

หน่วย: ไร่

ภาค/จังหวัด/อำเภอ	พื้นที่ความเหมาะสมของที่ดิน ¹			พื้นที่ ²			พื้นที่เหมาะสมซ้อนทับกับพื้นที่ปลูกจริง ³			พื้นที่ที่มีศักยภาพในการส่งเสริมการปลูก				
	S1	S2	N	S1	S2	N	S1	S2	S3	S1	S2	S1	S2	รวม
ฉะเชิงเทรา	188,263	258,792	1,632,314	1,323,511	587	113	5,646	290	81,110	183,877	264,987			
เมืองฉะเชิงเทรา	0	31,798	0	208,886	0	0	0	0	0	0	31,798			31,798
แปลงยาว	5,378	4,825	103,441	3,280	8	70	1,391	84	5,328	4,756	10,084			
คลองเขื่อน	0	17,481	0	49,500	0	0	0	0	0	17,481	17,481			
ท่าตะเกียบ	70,302	37,493	268,599	874,572	35	0	40	4	3,409	0	3,409			3,409
บางคล้า	0	51,478	0	95,771	0	0	0	0	0	51,478	51,478			
บางน้ำเปรี้ยว	0	1,283	0	309,345	0	0	0	0	0	1,283	1,283			
บางปะกง	0	996	0	160,935	0	0	0	0	0	996	996			
บ้านโพธิ์	0	3,728	0	128,299	0	0	0	0	0	3,728	3,728			
พนมสารคาม	38,316	64,680	41,400	175,129	117	39	31	11	31,923	59,400	91,323			
ราชสาส์น	0	10,320	0	80,160	0	0	0	0	0	10,320	10,320			
สามชัยเขต	74,267	34,710	329,435	429,310	427	4	4,184	191	40,450	2,637	43,087			
สระแก้ว	341,482	202,465	1,266,421	3,087,828	0	0	0	0	110,897	41,489	152,386			
เขาฉกรรจ์	7,324	33,438	155,476	85,830	0	0	0	0	2,124	12,968	15,092			
เมืองสระแก้ว	216,001	17,435	110,371	235,984	0	0	0	0	82,425	15,690	98,115			
โคกสูง	0	549	82,678	93,622	0	0	0	0	0	4	4			
คลองหาด	0	7,073	218,411	69,887	0	0	0	0	0	2	2			
ตาพระยา	17,305	37,061	44,259	309,407	0	0	0	0	4,135	441	4,576			
วังน้ำเย็น	0	22,983	159,553	45,059	0	0	0	0	0	5,134	5,134			

ตารางที่ 16 พื้นที่ความเหมาะสมของที่ดิน (Land Suitability) พื้นที่ที่เหมาะสมซ้อนทับกับพื้นที่ปลูกจริง และพื้นที่ที่มีศักยภาพในการส่งเสริมการปลูกสัตว์ประรด (ต่อ)

หน่วย: ไร่

ภาค/จังหวัด/อำเภอ	พื้นที่ความเหมาะสมที่ดิน ¹				พื้นที่ป่า ²				พื้นที่ที่เหมาะสมซ้อนทับกับพื้นที่ปลูกจริง ³				พื้นที่ที่มีศักยภาพในการส่งเสริมการปลูก			
	S1	S2	S3	N	S1	S2	S3	N	S1	S2	S3	N	S1	S2	S3	N
วังสมบูรณ์	0	48,417	155,646	60,989	280,472	0	0	0	0	0	0	0	0	2,034	0	2,034
วัฒนานคร	99,173	28,751	212,530	232,213	605,750	0	0	0	0	0	0	0	21,528	3,698	0	25,226
อรัญประเทศ	1,679	6,758	127,497	199,177	203,373	0	0	0	0	0	0	0	685	1,518	0	2,203
จันทบุรี	0	24,778	741,850	1,517,708	1,559,676	0	0	1,071	0	0	0	489	0	23,749	0	23,749
เขาคิชฌกูฏ	0	0	115,125	77,153	259,938	0	0	25	18	0	0	0	0	0	0	0
เมืองจันทบุรี	0	0	0	152,130	315	0	0	0	83	0	0	0	0	0	0	0
แก่งหางแมว	0	107	32,118	3,906	723,136	0	0	51	0	0	0	0	0	0	0	0
แหลมสิงห์	0	0	0	83,972	21,014	0	0	0	0	0	0	0	0	0	0	0
โป่งน้ำร้อน	0	0	135,498	320,888	75,664	0	0	0	0	0	0	0	0	0	0	0
ขลุง	0	0	0	259,099	216,517	0	0	0	39	0	0	0	0	0	0	0
ท่าใหม่	0	0	149,766	209,336	25,227	0	0	755	63	0	0	0	0	0	0	0
นายายอาม	0	0	111,200	49,146	15,342	0	0	240	3	0	0	0	0	0	0	0
มะขาม	0	0	0	248,786	35,177	0	0	0	167	0	0	0	0	0	0	0
สอยดาว	0	24,671	198,143	113,292	187,346	0	0	0	116	0	0	0	0	23,749	0	23,749
ตราด	0	0	5	1,397,720	898,529	0	0	0	13,092	0	0	0	0	0	0	0
เกาะกูด	0	0	0	76,115	0	0	0	0	0	0	0	0	0	0	0	0
เกาะช้าง	0	0	5	44,339	0	0	0	0	0	0	0	0	0	0	0	0
เขาสมิง	0	0	0	405,885	182,601	0	0	0	5,399	0	0	0	0	0	0	0
เมืองตราด	0	0	0	451,602	288,363	0	0	0	4,518	0	0	0	0	0	0	0

ตารางที่ 16 พื้นที่ความเหมาะสมของที่ดิน (Land Suitability) พื้นที่ที่เหมาะสมซ้อนทับกับพื้นที่ปลูกจริง และพื้นที่ที่มีศักยภาพในการส่งเสริมการปลูกสับปะรด (ต่อ)

หน่วย: ไร่

ภาค/จังหวัด/อำเภอ	พื้นที่ความเหมาะสมของที่ดิน ¹			พื้นที่ ²			พื้นที่เหมาะสมซ้อนทับกับพื้นที่ปลูกจริง ³			พื้นที่ที่มีศักยภาพในการส่งเสริมการปลูก				
	S1	S2	S3	N	S1	S2	S3	N	S1	S2	S3	S1	S2	รวม
แหลมงอบ	0	0	0	97,107	38,938	0	0	3,041	0	0	0	0	0	0
คลองใหญ่	0	0	0	44,531	135	0	0	0	0	0	0	0	0	0
บ่อไร่	0	0	0	278,141	388,492	0	0	134	0	0	0	0	0	0
ระยอง	236,904	573,059	387,570	726,949	551,135	8,386	29,415	10,591	2,458	168,744	473,288	642,032		
เขาชะเมา	0	24,901	25,510	7,142	265,735	0	189	561	91	0	12,500	12,500		
เมืองระยอง	17,478	112,055	71,393	184,636	41,189	190	3,637	617	245	16,107	104,140	120,247		
แกลง	0	90,120	118,246	207,173	51,115	0	1,775	3,375	710	0	85,718	85,718		
นิคมพัฒนา	19,412	79,619	16,046	32,430	7,232	2,028	10,604	1,470	405	11,850	68,114	79,964		
บ้านค่าย	89,216	76,352	17,860	112,966	11,966	3,265	6,431	674	350	78,682	68,751	147,433		
บ้านฉาง	2,812	2,861	48,519	34,182	13,356	16	38	378	28	2,796	2,692	5,488		
ปลวกแดง	91,506	115,679	39,942	75,799	133,416	2,751	4,700	1,683	109	43,989	62,042	106,031		
วังจันทร์	16,480	71,472	50,054	72,621	27,126	136	2,041	1,833	520	15,320	69,331	84,651		
ชลบุรี	512,920	413,470	432,323	1,174,913	902,525	9,566	6,585	2,160	697	310,844	295,801	606,645		
เกาะจันทร์	23,093	29,363	61,184	51,344	84,112	25	22	80	15	18,115	13,538	31,653		
เกาะสีชัง	0	0	0	0	0	0	0	0	0	0	0	0		
เมืองชลบุรี	102	7,383	11,000	120,634	17,942	0	0	0	0	102	7,338	7,440		
บ่อทอง	65,623	73,049	157,759	116,888	431,305	203	86	146	228	19,704	6,203	25,907		
บางละมุง	81,238	90,660	49,490	99,486	100,528	682	1,109	273	41	31,963	67,239	99,202		

ตารางที่ 16 พื้นที่ความเหมาะสมของที่ดิน (Land Suitability) พื้นที่ที่เหมาะสมซ้อนทับกับพื้นที่ปลูกจริง และพื้นที่ที่มีศักยภาพในการส่งเสริมการปลูกสับปะรด (ต่อ)

หน่วย: ไร่

ภาค/จังหวัด/อำเภอ	พื้นที่ความเหมาะสมของที่ดิน ¹			พื้นที่ป่า ²			พื้นที่เหมาะสมซ้อนทับกับพื้นที่ปลูกจริง ³			พื้นที่ที่มีศักยภาพในการส่งเสริมการปลูก				
	S1	S2	S3	N	S1	S2	S3	N	S1	S2	S3	S1	S2	รวม
บ้านปึง	79,315	54,804	24,475	166,528	41,834	3,350	3,543	212	92	75,493	50,968	126,461		
พินส์นิคม	46,008	10,374	7,706	236,131	16,314	213	4	4	74	37,128	10,369	47,497		
พานทอง	0	1,114	0	103,622	0	0	0	0	0	0	1,115	1,115		
ศรีราชา	69,690	78,095	52,366	142,715	33,754	2,843	1,668	878	163	66,107	76,395	142,502		
สัตหีบ	15,862	47,546	19,570	87,376	1,346	170	16	135	10	15,336	47,530	62,866		
หนองใหญ่	131,989	21,082	48,773	50,189	175,390	2,080	137	432	74	46,896	15,106	62,002		
สมุทรปราการ	0	0	0	591,690	0	0	0	0	0	0	0	0	0	0
เมืองสมุทรปราการ	0	0	0	111,043	0	0	0	0	0	0	0	0	0	0
บางเสาธง	0	0	0	71,901	0	0	0	0	0	0	0	0	0	0
บางป่อ	0	0	0	143,285	0	0	0	0	0	0	0	0	0	0
บางพลี	0	0	0	129,407	0	0	0	0	0	0	0	0	0	0
พระประแดง	0	0	0	34,849	0	0	0	0	0	0	0	0	0	0
พระสมุทรเจดีย์	0	0	0	101,205	0	0	0	0	0	0	0	0	0	0
สมุทรสาคร	0	143,622	0	397,911	5,715	0	0	0	0	0	143,623	143,623		
เมืองสมุทรสาคร	0	24,223	0	263,140	5,715	0	0	0	0	0	24,223	24,223		
กระทุ่มแบน	0	17,646	0	63,783	0	0	0	0	0	0	17,647	17,647		
บ้านแพ้ว	0	101,753	0	70,988	0	0	0	0	0	0	101,753	101,753		

ตารางที่ 16 พื้นที่ความเหมาะสมของที่ดิน (Land Suitability) พื้นที่ที่เหมาะสมซ้อนทับกับพื้นที่ปลูกจริง และพื้นที่ที่มีศักยภาพในการส่งเสริมการปลูกสับปะรด (ต่อ)

หน่วย: ไร่

ภาค/จังหวัด/อำเภอ	พื้นที่ความเหมาะสมของที่ดิน ¹			พื้นที่ ²			พื้นที่เหมาะสมซ้อนทับกับพื้นที่ปลูกจริง ³			พื้นที่ที่มีศักยภาพในการส่งเสริมการปลูก				
	S1	S2	S3	N	S1	S2	S3	N	S1	S2	S3	S1	S2	รวม
นครปฐม	3,722	282,765	0	1,052,525	0	0	0	0	0	0	0	3,723	282,765	286,488
เมืองนครปฐม	3,722	41,741	0	211,588	0	0	0	0	0	0	0	3,723	41,741	45,463
กำแพงแสน	0	127,026	0	174,224	0	0	0	0	0	0	0	0	127,026	127,026
ดอนตูม	0	1,410	0	92,763	0	0	0	0	0	0	0	0	1,411	1,411
นครชัยศรี	0	27,326	0	135,605	0	0	0	0	0	0	0	0	27,327	27,327
บางเลน	0	8,795	0	329,507	0	0	0	0	0	0	0	0	8,795	8,795
พุทธมณฑล	0	1,241	0	40,779	0	0	0	0	0	0	0	0	1,241	1,241
สามพราน	0	75,226	0	68,059	0	0	0	0	0	0	0	0	75,226	75,226
กาญจนบุรี	57,904	1,379,233	1,600,538	1,840,925	5,471,012	40	4,802	3,666	233	34,431	1,130,998	1,165,429		
เมืองกาญจนบุรี	560	133,562	257,451	304,374	177	0	23	120	31	560	133,539	134,099		
เลาขวัญ	31,743	151,166	211,974	145,483	347,443	0	0	0	0	8,762	64,627	73,389		
ไทรโยค	0	153,228	234,728	173,110	1,037,473	0	17	939	20	0	129,415	129,415		
ด่านมะขามเตี้ย	3,025	136,355	88,111	140,795	482	0	0	0	0	3,025	136,293	139,318		
ทองผาภูมิ	0	67,223	105,390	52,022	2,046,609	0	0	0	0	0	45,085	45,085		
ท่าม่วง	1,529	125,983	90,419	139,499	15,486	0	37	7	0	1,525	122,975	124,500		
ท่ามะกา	694	119,174	8,419	119,787	1,442	0	0	0	0	694	118,173	118,867		
บ่อพลอย	18,119	229,312	229,272	137,379	67,692	40	4,725	2,560	179	18,079	186,807	204,886		
พนมทวน	0	75,905	81,015	129,784	18,451	0	0	0	0	0	75,899	75,899		

ตารางที่ 16 พื้นที่ความเหมาะสมของที่ดิน (Land Suitability) พื้นที่ที่เหมาะสมซ้อนทับกับพื้นที่ปลูกจริง และพื้นที่ที่มีศักยภาพในการส่งเสริมการปลูกสัตว์ปละรด (ต่อ)

หน่วย: ไร่

ภาค/จังหวัด/อำเภอ	พื้นที่ความเหมาะสมของที่ดิน ¹			พื้นที่ป่า ²			พื้นที่เหมาะสมซ้อนทับกับพื้นที่ปลูกจริง ³			พื้นที่ที่มีศักยภาพในการส่งเสริมการปลูก				
	S1	S2	S3	N	S1	S2	S3	N	S1	S2	S3	S1	S2	รวม
ศรีสวัสดิ์	0	22,444	56,740	232,952	871,244	0	0	0	0	0	0	0	22,381	22,381
สังขละบุรี	0	33,539	9,618	80,963	795,769	0	0	0	0	0	0	0	30,455	30,455
หนองปรือ	621	87,346	97,864	31,763	230,266	0	0	40	3	173	25,552	3	25,552	25,725
ห้วยกระเจา	1,613	43,996	129,537	153,014	38,478	0	0	0	0	1,613	39,797	0	39,797	41,410
ราชบุรี	80,306	479,327	619,435	1,295,990	1,175,493	213	3,104	7,430	308	59,510	362,728	422,238	422,238	422,238
เมืองราชบุรี	5,467	22,012	60,918	196,279	15,398	0	0	4	0	5,467	22,012	27,479	22,012	27,479
โพธาราม	13,389	33,846	50,839	200,270	4,205	0	0	0	0	13,389	33,523	46,912	33,523	46,912
จอมบึง	19,561	109,151	209,510	121,324	228,473	33	65	427	62	8,621	57,185	65,806	57,185	65,806
ดำเนินสะดวก	770	89,722	0	41,304	0	0	0	0	0	770	89,722	90,492	89,722	90,492
บางแพ	1,692	3,841	0	108,465	0	0	0	0	0	1,692	3,841	5,533	3,841	5,533
บ้านโป่ง	15,348	33,366	17,159	150,356	1,622	0	0	0	0	15,348	33,314	48,662	33,314	48,662
บ้านคา	4,018	81,611	57,497	19,426	486,729	41	2,641	2,547	115	529	21,962	22,491	21,962	22,491
ปากท่อ	13,090	56,585	89,566	161,771	265,039	0	56	1,217	22	6,866	53,006	59,872	53,006	59,872
วัดเพลง	0	11,373	0	12,100	0	0	0	0	0	0	11,373	11,373	11,373	11,373
สวนผึ้ง	6,971	37,820	133,946	284,695	174,027	139	342	3,235	109	6,828	36,790	43,618	36,790	43,618
สมุทรสงคราม	0	116,886	0	141,530	0	0	0	0	0	0	116,886	116,886	116,886	116,886
เมืองสมุทรสงคราม	0	35,821	0	73,895	0	0	0	0	0	0	35,821	35,821	35,821	35,821
บางคนที	0	35,387	0	6,329	0	0	0	0	0	0	35,387	35,387	35,387	35,387
อัมพวา	0	45,678	0	61,306	0	0	0	0	0	0	45,678	45,678	45,678	45,678

ตารางที่ 16 พื้นที่ความเหมาะสมของที่ดิน (Land Suitability) พื้นที่ที่เหมาะสมซ้อนทับกับพื้นที่ปลูกจริง และพื้นที่ที่มีศักยภาพในการส่งเสริมการปลูกสับปะรด (ต่อ)

หน่วย: ไร่

ภาคจังหวัด/อำเภอ	พื้นที่ความเหมาะสมของที่ดิน ¹			พื้นที่ป่า ²			พื้นที่เหมาะสมซ้อนทับกับพื้นที่ปลูกจริง ³			พื้นที่ที่มีศักยภาพในการส่งเสริมการปลูก		
	S1	S2	S3	N	S1	S2	S3	N	S1	S2	S3	รวม
เพชรบุรี	26,923	660,269	310,475	913,098	2,472,542	163	2,688	10,489	2,177	26,445	204,479	230,924
เขาย้อย	0	3,952	22,117	151,998	31,126	0	0	76	159	0	3,951	3,951
เมืองเพชรบุรี	0	4,838	3,120	172,005	0	0	0	0	0	0	4,838	4,838
แก่งกระจาน	1,267	12,075	69,634	58,295	1,480,447	2	132	3,859	161	1,215	9,266	10,481
ชะอำ	16,249	485,537	75,691	147,243	43,310	55	1,367	2,882	1,481	16,194	46,055	62,249
ท่ายาง	3,361	112,256	53,827	145,366	177,085	98	1,144	1,920	271	3,263	103,622	106,885
บ้านแหลม	0	1,028	68	123,848	1,889	0	0	0	0	0	1,028	1,028
บ้านลาด	0	18,925	4,471	89,282	52,056	0	0	36	0	0	18,488	18,488
หนองหญ้าปล้อง	6,046	21,658	81,547	25,061	686,629	8	45	1,716	105	5,773	17,231	23,004
ประจวบคีรีขันธ์	179,545	914,574	480,452	903,422	1,789,088	2,077	80,785	30,362	14,939	52,483	704,348	756,831
เมืองประจวบคีรีขันธ์	7,461	161,134	103,317	106,515	264,690	366	17,589	7,802	3,725	4,154	100,014	104,168
กุยบุรี	6,712	72,014	54,570	107,938	280,889	1,187	8,693	8,485	3,693	6,712	67,105	73,817
ทับสะแก	13,538	102,671	50,528	40,421	198,931	250	920	302	49	5,998	53,046	59,045
บางสะพาน	119,524	108,096	26,109	58,905	322,564	171	424	901	118	9,748	55,804	65,552
บางสะพานน้อย	32,283	55,242	104,075	35,889	293,118	103	432	364	54	25,871	29,351	55,223
ปราณบุรี	0	103,816	30,303	200,770	80,042	0	9,560	3,067	2,453	0	99,314	99,314
สามร้อยยอด	0	96,543	25,943	112,009	330,583	0	12,155	1,702	1,076	0	84,868	84,868
หัวหิน	27	215,059	85,606	240,974	18,270	0	31,012	7,739	3,771	0	214,846	214,846

ตารางที่ 16 พื้นที่ความเหมาะสมของที่ดิน (Land Suitability) พื้นที่ที่เหมาะสมซ้อนทับกับพื้นที่ปลูกจริง และพื้นที่ที่มีศักยภาพในการส่งเสริมการปลูกสับปะรด (ต่อ)

หน่วย: ไร่

ภาค/จังหวัด/อำเภอ	พื้นที่ความเหมาะสมของที่ดิน ¹				พื้นที่ ²				พื้นที่เหมาะสมซ้อนทับกับพื้นที่ปลูกจริง ³				พื้นที่ที่มีศักยภาพในการส่งเสริมการปลูก			
	S1	S2	S3	N	S1	S2	S3	N	S1	S2	S3	N	S1	S2	S3	รวม
ภาคใต้																
ชุมพร	173	433,354	687,455	1,171,267	1,990,312	0	869	1,633	207	173	329,403	329,576				
เมืองชุมพร	0	82,912	112,806	160,703	186,984	0	9	87	1	0	81,948	81,948				
ท่าแซะ	0	124,203	227,614	95,828	623,985	0	221	953	141	0	91,106	91,106				
ทุ่งตะโก	0	0	22,739	92,633	96,043	0	0	0	0	0	0	0				
ปะทิว	173	224,488	122,855	95,371	154,556	0	639	454	62	173	154,598	154,772				
พะโต๊ะ	0	0	0	136,744	423,164	0	0	0	0	0	0	0				
ละแม	0	0	25,375	152,430	113,412	0	0	0	0	0	0	0				
สวี	0	1,751	144,795	175,562	278,364	0	0	140	0	0	1,751	1,751				
หลังสวน	0	0	31,270	261,996	113,805	0	0	0	3	0	0	0				
ระนอง	0	0	40,663	511,134	1,392,285	0	0	0	0	0	0	0				
เมืองระนอง	0	0	0	135,586	327,857	0	0	0	0	0	0	0				
กระบุรี	0	0	40,663	158,203	413,107	0	0	0	0	0	0	0				
กะเปอร์	0	0	0	95,312	162,854	0	0	0	0	0	0	0				
ละอุ่น	0	0	0	77,104	294,114	0	0	0	0	0	0	0				
สุขสำราญ	0	0	0	44,929	194,353	0	0	0	0	0	0	0				
สุราษฎร์ธานี	0	1,840,499	1,461,047	2,108,678	3,207,942	0	0	0	0	0	788,847	788,847				
เกาะพะงัน	0	11,393	3,984	32,153	23,971	0	0	0	0	0	11,390	11,390				
เกาะสมุย	0	38,842	8,585	101,464	6,748	0	0	0	0	0	1,238	1,238				

ตารางที่ 16 พื้นที่ความเหมาะสมของที่ดิน (Land Suitability) พื้นที่ที่เหมาะสมซ้อนทับกับพื้นที่ปลูกจริง และพื้นที่ที่มีศักยภาพในการส่งเสริมการปลูกสับปะรด (ต่อ)

หน่วย: ไร่

ภาค/จังหวัด/อำเภอ	พื้นที่ความเหมาะสมของที่ดิน ¹			พื้นที่ ²			พื้นที่เหมาะสมซ้อนทับกับพื้นที่ปลูกจริง ³			พื้นที่ที่มีศักยภาพในการส่งเสริมการปลูก			รวม	
	S1	S2	S3	N	S1	S2	S3	N	S1	S2	S3	S1		S2
เชียงใหม่	0	314,123	48,216	79,165	338,156	0	0	0	0	0	0	0	55,902	55,902
เมืองสุราษฎร์ธานี	0	73,333	25,860	107,762	22,049	0	0	0	0	0	0	0	0	0
เวียงสระ	0	67,930	42,558	97,798	54,777	0	0	0	0	0	0	0	61,360	61,360
ไชยา	0	21,341	135,085	190,378	222,046	0	0	0	0	0	0	0	10,616	10,616
กาญจนดิษฐ์	0	130,146	71,930	321,304	376,379	0	0	0	0	0	0	0	64,564	64,564
คีรีรัฐนิคม	0	148,470	133,528	64,105	143,055	0	0	0	0	0	0	0	72,574	72,574
ชัยบุรี	0	207,656	22,899	18,884	195,014	0	0	0	0	0	0	0	67,660	67,660
ดอนสัก	0	3,195	82,619	87,732	88,893	0	0	0	0	0	0	0	3,195	3,195
ท่าฉาง	0	73,584	194,975	150,240	138,338	0	0	0	0	0	0	0	51,827	51,827
ท่าชนะ	0	0	178,907	217,198	467,995	0	0	0	0	0	0	0	0	0
บ้านตาขุน	0	428	71,400	27,317	8,632	0	0	0	0	0	0	0	255	255
บ้านนาเดิม	0	46,079	17,901	46,641	53,255	0	0	0	0	0	0	0	13,920	13,920
บ้านนาสาร	0	132,220	57,779	105,776	218,876	0	0	0	0	0	0	0	106,985	106,985
พนม	0	0	189,586	76,567	424,380	0	0	0	0	0	0	0	0	0
พระแสง	0	276,002	26,554	117,199	193,726	0	0	0	0	0	0	0	131,919	131,919
ทุ่งหิน	0	284,580	63,447	233,197	229,800	0	0	0	0	0	0	0	125,521	125,521
วิภาวดี	0	11,177	85,234	33,798	1,853	0	0	0	0	0	0	0	9,920	9,920

ตารางที่ 16 พื้นที่ความเหมาะสมของที่ดิน (Land Suitability) พื้นที่ที่เหมาะสมซ้อนทับกับพื้นที่ปลูกจริง และพื้นที่ที่มีศักยภาพในการส่งเสริมการปลูกสับปะรด (ต่อ)

หน่วย: ไร่

ภาค/จังหวัด/อำเภอ	พื้นที่ความเหมาะสมของที่ดิน ¹			พื้นที่ ²			พื้นที่เหมาะสมซ้อนทับกับพื้นที่ปลูกจริง ³			พื้นที่ที่มีศักยภาพในการส่งเสริมการปลูก		
	S1	S2	S3	N	S1	S2	S3	N	S1	S2	S3	รวม
พังงา	0	0	17,539	1,963,558	1,503,294	0	0	0	0	0	0	0
เกาะยาว	0	0	17,539	595,580	42,802	0	0	0	0	0	0	0
เมืองพังงา	0	0	0	210,841	177,636	0	0	0	0	0	0	0
กะปง	0	0	0	123,594	271,758	0	0	0	0	0	0	0
คุระบุรี	0	0	0	237,369	426,296	0	0	0	0	0	0	0
ตะกั่วทุ่ง	0	0	0	332,772	71,590	0	0	0	0	0	0	0
ตะกั่วป่า	0	0	0	171,750	213,426	0	0	0	0	0	0	0
ทับปุด	0	0	0	87,445	108,404	0	0	0	0	0	0	0
ท้ายเหมือง	0	0	0	204,207	191,381	0	0	0	0	0	0	0
ภูเก็ต	0	0	54,044	197,439	108,106	0	0	0	0	0	0	0
เมืองภูเก็ต	0	0	16,498	72,849	27,398	0	0	0	0	0	0	0
กะทู้	0	0	2,125	34,176	30,234	0	0	0	0	0	0	0
ถลาง	0	0	35,421	90,414	50,474	0	0	0	0	0	0	0
กระบี่	0	599,970	1,138,401	724,299	1,462,646	0	0	0	0	220,998	0	220,998
เกาะลันตา	0	0	57,704	40,719	136,964	0	0	0	0	0	0	0
เขาพนม	0	363,223	61,504	61,711	337,684	0	0	0	0	101,769	0	101,769
เมืองกระบี่	0	2,053	186,799	178,015	227,545	0	0	0	0	0	0	0
เหนือคลอง	0	49,872	113,065	87,593	152,829	0	0	0	0	12,134	0	12,134
คลองท่อม	0	102,135	262,899	128,482	293,017	0	0	0	0	56,346	0	56,346

ตารางที่ 16 พื้นที่ความเหมาะสมของที่ดิน (Land Suitability) พื้นที่ที่เหมาะสมซ้อนทับกับพื้นที่ปลูกจริง และพื้นที่ที่มีศักยภาพในการส่งเสริมการปลูกสับปะรด (ต่อ)

หน่วย: ไร่

ภาค/จังหวัด/อำเภอ	พื้นที่ความเหมาะสมของที่ดิน ¹			พื้นที่ ²			พื้นที่เหมาะสมซ้อนทับกับพื้นที่ปลูกจริง ³			พื้นที่ที่มีศักยภาพในการส่งเสริมการปลูก			
	S1	S2	S3	N	S1	S2	S3	N	S1	S2	S1	S2	รวม
ปลายพระยา	0	684	202,551	56,150	0	117,169	0	0	0	0	0	681	681
ลำทับ	0	82,003	32,278	26,166	0	58,383	0	0	0	0	0	50,068	50,068
อ่าวลึก	0	0	221,601	145,463	0	139,056	0	0	0	0	0	0	0
ตรัง	0	0	1,149,062	857,860	0	1,353,650	0	0	0	0	0	0	0
เมืองตรัง	0	0	124,696	113,590	0	54,912	0	0	0	0	0	0	0
กันตัง	0	0	83,546	166,018	0	194,797	0	0	0	0	0	0	0
นาโยง	0	0	44,291	50,609	0	52,768	0	0	0	0	0	0	0
ปะเหลียน	0	0	150,445	111,295	0	293,567	0	0	0	0	0	0	0
ย่านตาขาว	0	0	123,285	66,308	0	98,099	0	0	0	0	0	0	0
รัษฎา	0	0	70,411	34,168	0	44,627	0	0	0	0	0	0	0
วังวิเศษ	0	0	206,901	57,001	0	193,910	0	0	0	0	0	0	0
สิเกา	0	0	133,168	71,619	0	154,936	0	0	0	0	0	0	0
ห้วยยอด	0	0	189,465	144,260	0	213,085	0	0	0	0	0	0	0
หาดสำราญ	0	0	22,854	42,992	0	52,949	0	0	0	0	0	0	0
นครศรีธรรมราช	0	469,607	1,272,171	2,816,237	0	1,905,436	0	0	0	0	0	334,349	334,349
เฉลิมพระเกียรติ	0	0	0	111,844	0	33,968	0	0	0	0	0	0	0
เชียรใหญ่	0	0	1,810	185,444	0	35,141	0	0	0	0	0	0	0
เมืองนครศรีธรรมราช	0	0	28,935	289,927	0	31,326	0	0	0	0	0	0	0
ขนอม	0	0	75,991	51,449	0	89,982	0	0	0	0	0	0	0

ตารางที่ 16 พื้นที่ความเหมาะสมของที่ดิน (Land Suitability) พื้นที่ที่เหมาะสมซ้อนทับกับพื้นที่ปลูกจริง และพื้นที่ที่มีศักยภาพในการส่งเสริมการปลูกสับปะรด (ต่อ)

หน่วย: ไร่

ภาค/จังหวัด/อำเภอ	พื้นที่ความเหมาะสมของที่ดิน ¹			พื้นที่ ²			พื้นที่เหมาะสมซ้อนทับกับพื้นที่ปลูกจริง ³			พื้นที่ที่มีศักยภาพในการส่งเสริมการปลูก			
	S1	S2	S3	N	S1	S2	S3	N	S1	S2	S1	S2	รวม
พัทลุง	0	106,355	404,439	1,376,565	711,703	0	404	943	551	0	64,252	64,252	898
เขาชัยสน	0	898	36,918	171,761	23,007	0	0	94	10	0	898	898	0
เมืองพัทลุง	0	0	33,279	269,557	28	0	0	45	0	0	0	0	0
กงหรา	0	0	56,305	31,896	112,689	0	0	138	39	0	0	0	0
ควนขนุน	0	0	28,982	296,149	30,496	0	122	238	24	0	0	0	0
ตะโหมด	0	24,123	25,933	36,945	102,441	0	5	35	26	0	19,480	19,480	785
บางแก้ว	0	785	1,824	94,259	0	0	0	0	0	0	785	785	0
ปากพะยูน	0	18,579	33,234	240,757	12,437	0	5	35	226	0	16,526	16,526	0
ป่าบอน	0	61,970	36,924	124,534	140,052	0	272	359	226	0	26,563	26,563	0
ป่าพะยอม	0	0	62,392	58,468	124,631	0	0	0	0	0	0	0	0
ศรีนครินทร์	0	0	43,480	30,859	84,742	0	0	0	0	0	0	0	0
ศรีบรรพต	0	0	45,169	21,380	81,180	0	0	0	0	0	0	0	0
สงขลา	4,080	775,048	808,268	2,332,302	999,021	0	0	0	0	4,080	568,715	572,795	95,204
เทพา	0	96,897	71,684	206,089	50,528	0	0	0	0	0	95,204	95,204	0
เมืองสงขลา	0	14,292	16,778	96,586	0	0	0	0	0	0	14,292	14,292	0
กระแสสินธุ์	0	0	5,840	187,108	0	0	0	0	0	0	0	0	0
คลองทอยไฉ่	0	21,445	48,188	76,079	52,105	0	0	0	0	0	21,345	21,345	0
ควนเนียง	0	7,564	22,611	111,740	18,484	0	0	0	0	0	6,950	6,950	0
จะนะ	0	48,101	50,027	245,402	29,676	0	0	0	0	0	47,753	47,753	0

ตารางที่ 16 พื้นที่ความเหมาะสมของที่ดิน (Land Suitability) พื้นที่ที่เหมาะสมซ้อนทับกับพื้นที่ปลูกจริง และพื้นที่ที่มีศักยภาพในการส่งเสริมการปลูกสับปะรด (ต่อ)

หน่วย: ไร่

ภาค/จังหวัด/อำเภอ	พื้นที่ความเหมาะสมของที่ดิน ¹				พื้นที่ ²				พื้นที่เหมาะสมซ้อนทับกับพื้นที่ปลูกจริง ³				พื้นที่ที่มีศักยภาพในการส่งเสริมการปลูก				
	S1	S2	S3	N	S1	S2	S3	N	S1	S2	S3	N	S1	S2	S3	N	รวม
ปัตตานี	0	85,927	258,384	803,688	114,277	0	0	0	0	0	0	0	0	85,344	0	0	85,344
เมืองปัตตานี	0	1,033	3,296	54,573	0	0	0	0	0	0	0	0	0	1,033	0	0	1,033
แม่ลาน	0	6,373	8,684	33,796	0	0	0	0	0	0	0	0	0	6,373	0	0	6,373
โคกโพธิ์	0	62,924	13,030	85,253	25,170	0	0	0	0	0	0	0	0	62,340	0	0	62,340
ไม้แก่น	0	0	9,378	25,566	3,892	0	0	0	0	0	0	0	0	0	0	0	0
กะพ้อ	0	0	25,978	17,433	9,105	0	0	0	0	0	0	0	0	0	0	0	0
ทุ่งยางแดง	0	0	40,638	33,853	14,633	0	0	0	0	0	0	0	0	0	0	0	0
ปะนาเระ	0	0	17,353	72,464	0	0	0	0	0	0	0	0	0	0	0	0	0
มายอ	0	0	21,702	90,774	15,469	0	0	0	0	0	0	0	0	0	0	0	0
ยะรัง	0	6,052	34,792	86,425	10,902	0	0	0	0	0	0	0	0	6,053	0	0	6,053
ยะหริ่ง	0	0	45,150	83,734	7,579	0	0	0	0	0	0	0	0	0	0	0	0
สายบุรี	0	0	27,678	96,792	4,124	0	0	0	0	0	0	0	0	0	0	0	0
หนองจิก	0	9,545	10,705	123,025	23,403	0	0	0	0	0	0	0	0	9,546	0	0	9,546
ยะลา	0	63,334	396,921	1,445,253	615,369	0	0	0	0	0	0	0	0	57,512	0	0	57,512
เบตง	0	0	45,080	397,139	166,631	0	0	0	0	0	0	0	0	0	0	0	0
เมืองยะลา	0	3,558	35,745	114,228	10,247	0	0	0	0	0	0	0	0	3,539	0	0	3,539
กรงปินัง	0	0	37,686	54,052	0	0	0	0	0	0	0	0	0	0	0	0	0
กาบัง	0	23,853	16,789	39,700	207,508	0	0	0	0	0	0	0	0	18,934	0	0	18,934

ตารางที่ 16 พื้นที่ความเหมาะสมของที่ดิน (Land Suitability) พื้นที่ที่เหมาะสมซ้อนทับกับพื้นที่ปลูกจริง และพื้นที่ที่มีศักยภาพในการส่งเสริมการปลูกสับปะรด (ต่อ)

หน่วย: ไร่

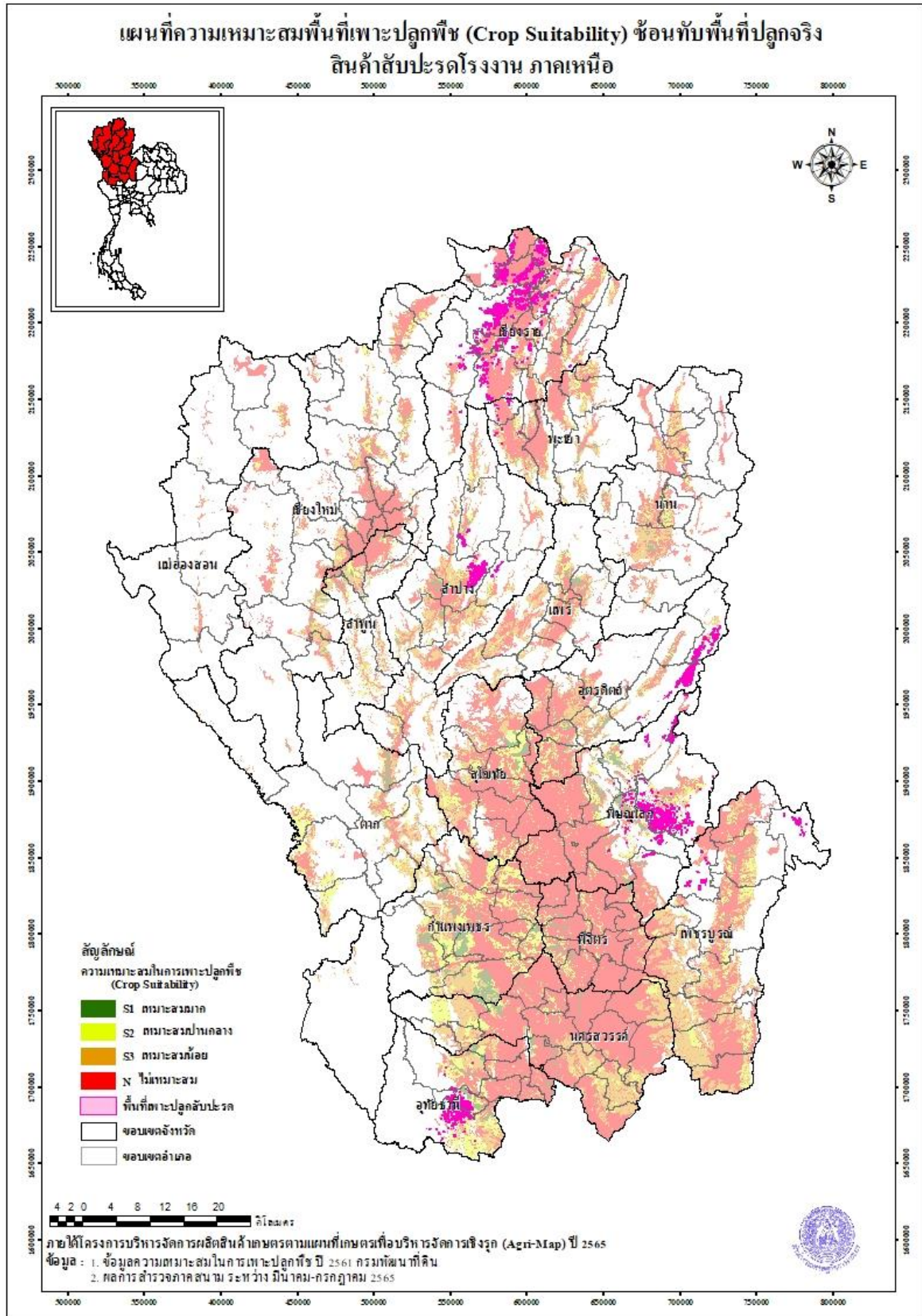
ภาค/จังหวัด/ อำเภอ	พื้นที่ความเหมาะสมของที่ดิน ^{1/}			พื้นที่ป่า ^{2/}			พื้นที่ที่เหมาะสมซ้อนทับกับพื้นที่ปลูกจริง ^{3/}			พื้นที่มีศักยภาพในการส่งเสริมการปลูก		
	S1	S2	S3	N	S1	S2	S3	N	S1	S2	S3	รวม
สุโขทัย	0	0	5,993	39,322	32,903	0	0	0	0	0	0	0
สุพรรณบุรี	0	0	67,094	62,740	104,233	0	0	0	0	0	0	0
สุรินทร์	0	0	58,710	193,662	70,730	0	0	0	0	0	0	0

หมายเหตุ : มี 52 จังหวัด ที่ไม่มีการเพาะปลูกสับปะรดโรงงาน จึงแสดงเนื้อที่เฉพาะความเหมาะสมของที่ดินของจังหวัดนั้น ๆ

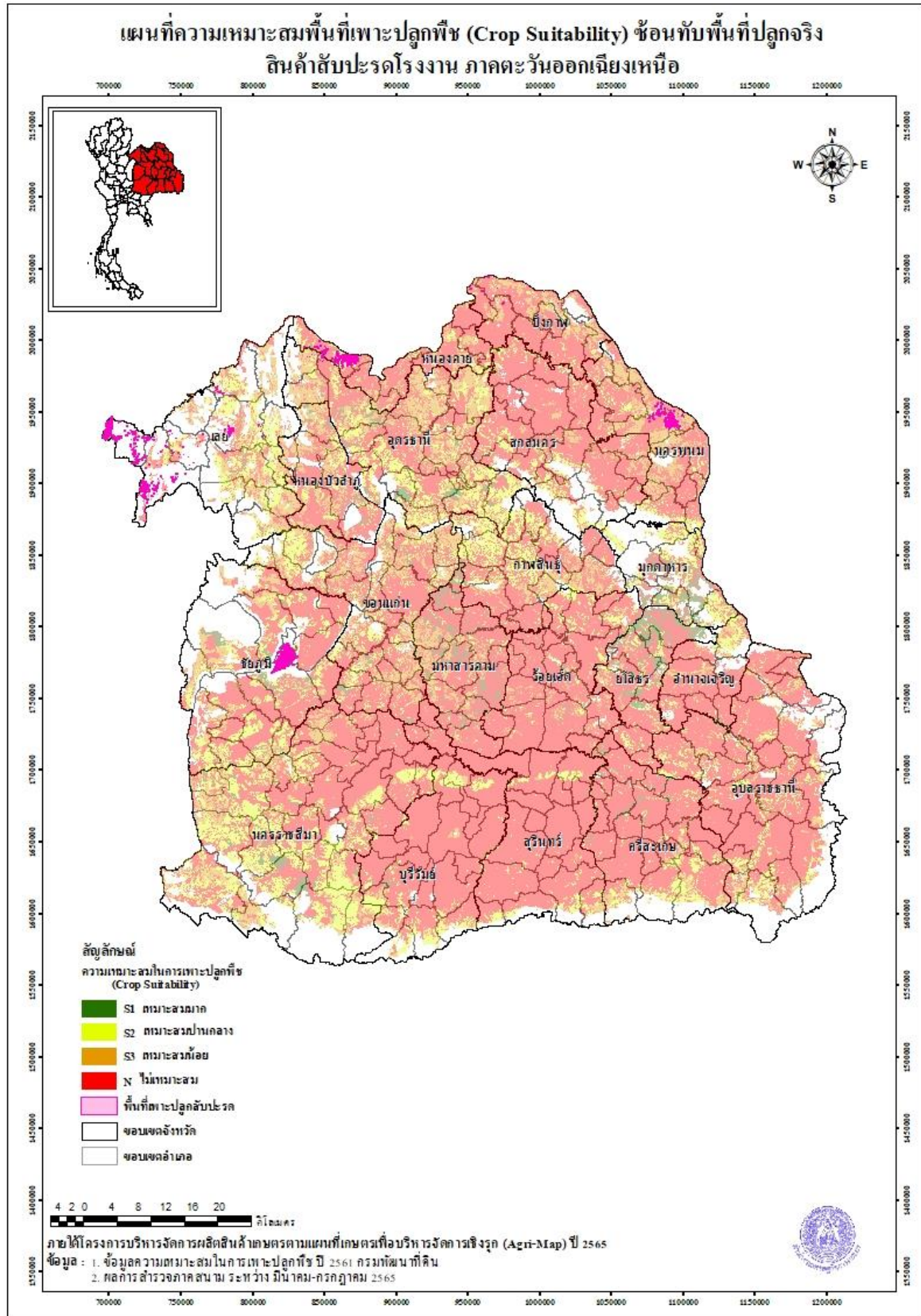
ที่มาของข้อมูล : ^{1/} ข้อมูลความเหมาะสมของที่ดิน (Crop Suitability) ของกรมพัฒนาที่ดิน ปี 2561

^{2/} พื้นที่ป่า (Forest) ของกรมป่าไม้ ปี NA

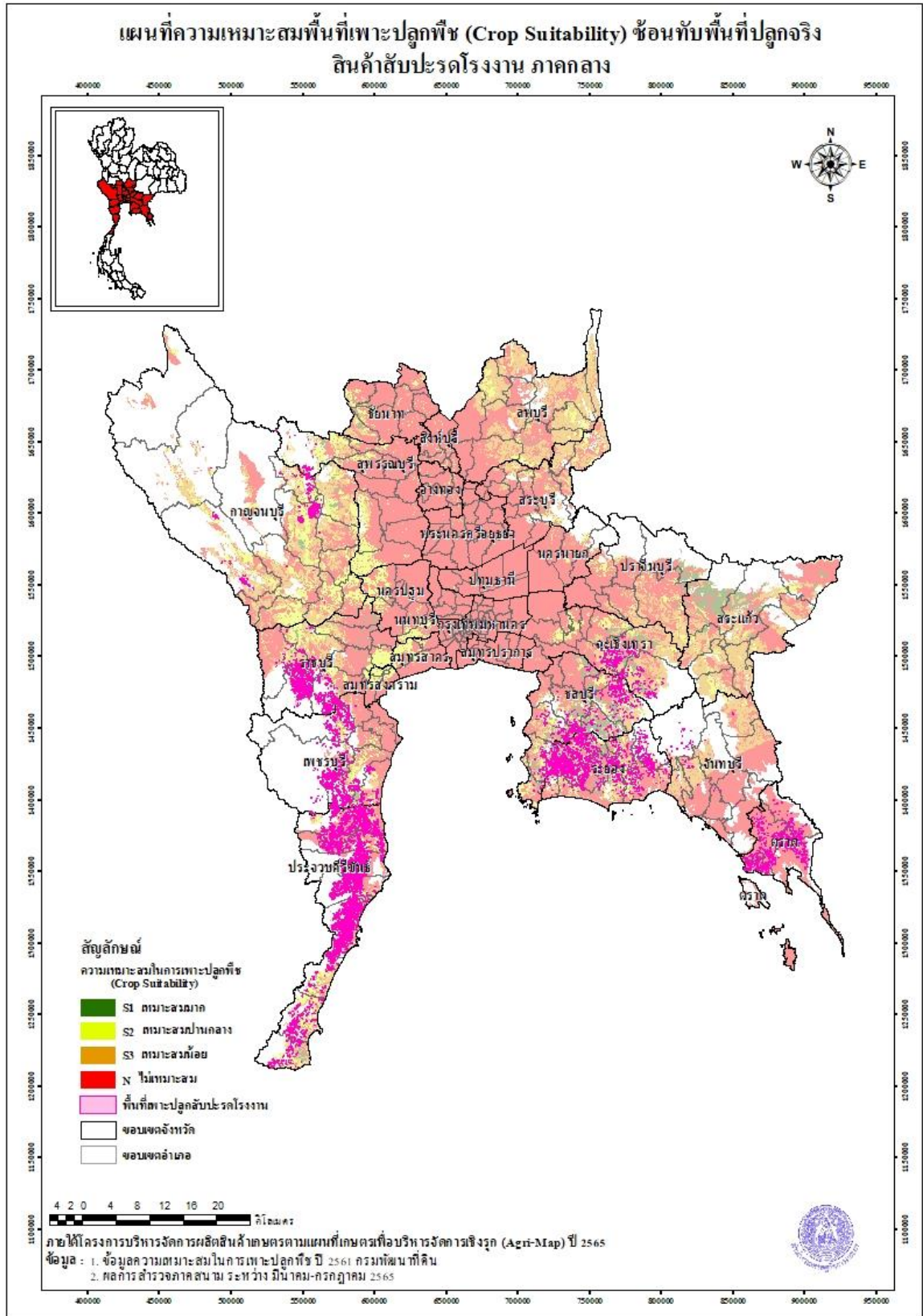
^{3/} พื้นที่ปลูกจริง (Existing Crop) แปลงจากภาพถ่ายดาวเทียม ของสำนักงานเศรษฐกิจการเกษตร ปี 2564



ภาพที่ 5 แผนที่ความเหมาะสมพื้นที่เพาะปลูกพืช (Crop suitability) ชั้นทับพื้นที่ปลูกจริงของสับปะรดโรงงานภาคเหนือ



ภาพที่ 6 แผนที่ความเหมาะสมพื้นที่เพาะปลูกพืช (Crop suitability) ซ้อนทับพื้นที่ปลูกจริงของสัตว์ประดโรงงาน ภาคตะวันออกเฉียงเหนือ



ภาพที่ 7 แผนที่ความเหมาะสมพื้นที่เพาะปลูกพืช (Crop suitability) ซ้อนทับพื้นที่ปลูกจริงของลับประดโรงงาน ภาคกลาง

2.2 การใช้ประโยชน์ที่ดินตามชั้นความเหมาะสมต่าง ๆ ของลุ่มประด

ศูนย์สารสนเทศการเกษตร สำนักงานเศรษฐกิจการเกษตร ได้จัดทำแผนที่ความเหมาะสมของพื้นที่เพาะปลูกพืชซ้อนทับกับพื้นที่ปลูกจริงของลุ่มประดตามชั้นความเหมาะสมต่าง ๆ พร้อมทั้งสำรวจภาคสนามในพื้นที่ที่ยังไม่ได้มีการเพาะปลูกในปัจจุบันจำนวน 19 จังหวัด เพื่อสำรวจการใช้ประโยชน์ของที่ดินสำหรับการใช้เป็นแนวทางในการปรับเปลี่ยนพื้นที่เกษตร สรุปได้ดังนี้ (ตารางที่ 17)

ภาคเหนือ มีการใช้ประโยชน์พื้นที่ที่เหมาะสมสำหรับปลูกลุ่มประด ไปผลิตสินค้าชนิดอื่น เช่น อ้อยโรงงาน มันสำปะหลัง ไม้ผลผสม เป็นต้น

ภาคตะวันออกเฉียงเหนือ มีการใช้ประโยชน์พื้นที่ที่เหมาะสมสำหรับปลูกลุ่มประด ไปผลิตสินค้าชนิดอื่น เช่น ข้าว อ้อยโรงงาน มันสำปะหลัง ข้าวโพดเลี้ยงสัตว์ ยางพารา เป็นต้น

ภาคกลาง มีการใช้ประโยชน์พื้นที่ที่เหมาะสมสำหรับปลูกลุ่มประด ไปผลิตสินค้าชนิดอื่น เช่น พืชผัก ยูคาลิปตัส อ้อยโรงงาน มันสำปะหลัง ปาล์มน้ำมัน เป็นต้น

ภาคใต้ มีการใช้ประโยชน์พื้นที่ที่เหมาะสมสำหรับปลูกลุ่มประด ไปผลิตสินค้าชนิดอื่น เช่น ยางพารา มะพร้าว อ้อยโรงงาน มันสำปะหลัง ยูคาลิปตัส เป็นต้น

ตารางที่ 17 การใช้ประโยชน์ที่ดินตามชั้นความเหมาะสมต่าง ๆ ของสับปะรด

ภาค	จังหวัด	อำเภอ	พื้นที่ปลูกจริง S1	พื้นที่ปลูกจริง S2	พื้นที่ปลูกจริง S3	พื้นที่ปลูกจริง N
ภาคเหนือ	เชียงใหม่	เชียงใหม่		ไม่ผลผลิต		
		เมืองเชียงใหม่		พื้นที่รกร้าง		
		แม่จัน		มันสำปะหลัง	สวนสาธารณะ	
		แม่ลาว		ที่นา		
		แม่สาย		พื้นที่รกร้าง		
	ลำปาง	เกาะคา			พื้นที่รกร้าง	
		เมืองลำปาง		พื้นที่รกร้าง		
		ห้างฉัตร		พื้นที่รกร้าง		ที่นา
		เมืองอุตรดิตถ์				ไม่ผลผลิต
		ทองแสนขัน		มันสำปะหลัง		
พิษณุโลก	วังทอง		พื้นที่รกร้าง			
	เมืองพิษณุโลก		พื้นที่รกร้าง	พื้นที่รกร้าง		
	บ้านไร่		พื้นที่รกร้าง			
อุทัยธานี	บ้านไร่		อ้อยโรงงาน	อ้อยโรงงาน	อ้อยโรงงาน	
	ห้วยคต		อ้อยโรงงาน	อ้อยโรงงาน	มันสำปะหลัง, ยางพารา	

ตารางที่ 17 การใช้ประโยชน์ที่ดินตามชั้นความเหมาะสมต่าง ๆ ของสัปดาห์ (ต่อ)

ภาค	จังหวัด	อำเภอ	พื้นที่ปลูกจริง S1	พื้นที่ปลูกจริง S2	พื้นที่ปลูกจริง S3	พื้นที่ปลูกจริง N
ภาคตะวันออกเฉียงเหนือ	เลย	เมืองเลย	มันสำปะหลัง, ข้าวโพดเลี้ยงสัตว์, พืชนา, พืชผักผสม	สวนป่า	พืชนา	
		วังสะพุง	ไม้ผลผสม			
		ท่าบ่อ	มันสำปะหลัง			
	หนองคาย	ศรีเชียงใหม่		พืชนา	สัปดาห์โรงเรียน	
		เมืองนครพนม		มันสำปะหลัง, พืชนา, ป่า		
	นครพนม	โพนสวรรค์			ยางพารา, ป่า	
		เมืองชัยภูมิ	อ้อยโรงงาน	มันสำปะหลัง, ยางพารา	มันสำปะหลัง	
	ภาคกลาง	สุพรรณบุรี	สองพี่น้อง		พืชผัก (สวนผักกาดขาว)	
			สามชุก			
หนองหญ้าไซ			อ้อยโรงงาน			
ฉะเชิงเทรา		แปลงยาว		ปาล์ม, มัน	ยูคาลิปตัส	
	ท่าตะเกียบ	ยางพารา	มันสำปะหลัง			
	สนามชัยเขต	ยางพารา		ยางพารา		

ตารางที่ 17 การใช้ประโยชน์ที่ดินตามความเหมาะสมต่าง ๆ ของสี่ประรด (ต่อ)

ภาค	จังหวัด	อำเภอ	พื้นที่ปลูกจริง S1	พื้นที่ปลูกจริง S2	พื้นที่ปลูกจริง S3	พื้นที่ปลูกจริง N
จันทบุรี	แก่งหางแมว	เขาส้มิง				ยางพารา, ทุเรียน
		เมืองตราด				สี่ประรดโรงงาน, ยางพารา, มังคุด, พื้นที่รกร้าง
		แหลมงอบ				ยางพารา
		นิคมพัฒนา		ยางพารา, นิคมอุตสาหกรรม		ยางพารา, ทุเรียน, พื้นที่รกร้าง
ระยอง	บ้านค่าย	บ้านค่าย	ยางพารา			
		บ้านฉาง		ยางพารา		ยางพารา
		ปลวกแดง	ยางพารา	ยางพารา		สี่ประรดโรงงาน
		บ้านบึง	มันสำปะหลัง	สี่ประรดโรงงาน, ยูคาลิปตัส, พื้นที่รกร้าง		ปาล์มน้ำมัน
		ศรีราชา	สี่ประรดโรงงาน, ยางพารา, นิคมอุตสาหกรรม			
กาญจนบุรี	บ่อพลอย	เมืองกาญจนบุรี	พื้นที่รกร้าง, อ้อยโรงงาน			อ้อยโรงงาน
		เลาขวัญ				มันสำปะหลัง
		บ่อพลอย	อ้อยโรงงาน			มันสำปะหลัง

ตารางที่ 17 การใช้ประโยชน์ที่ดินตามชั้นความเหมาะสมต่าง ๆ ของสัปปะรด (ต่อ)

ภาค	จังหวัด	อำเภอ	พื้นที่ปลูกจริง S1	พื้นที่ปลูกจริง S2	พื้นที่ปลูกจริง S3	พื้นที่ปลูกจริง N
ราชบุรี		จอมบึง	มันสำปะหลัง, ยูคาลิปตัส		มันสำปะหลัง	นาข้าว
		บ้านคา		อ้อยโรงงาน, ไม้ผล, พื้นที่รกร้าง		
		ปากท่อ	พื้นที่รกร้าง			
		สวนผึ้ง			มันสำปะหลัง	
เพชรบุรี		แก่งกระจาน		อ้อยโรงงาน		ที่นา
		ชะอำ	อ้อยโรงงาน			
		ท่ายาง		มันสำปะหลัง		
		หนองหญ้าปล้อง	อ้อยโรงงาน		พื้นที่รกร้าง, อ้อยโรงงาน	
ภาคใต้	ประจวบคีรีขันธ์	เมืองประจวบคีรีขันธ์	มะพร้าว, ยางพารา, ป่าไม้, มะม่วง, มันสำปะหลัง	มะพร้าว, ยางพารา	มะพร้าว, ยางพารา	
		กุยบุรี	มะพร้าว	ยางพารา		มะพร้าว, ยางพารา
		ทับสะแก	มะพร้าว, ยางพารา	มะพร้าว		
		บางสะพาน	มะพร้าว, พื้นที่รกร้าง	มะพร้าว	ยางพารา	
		บางสะพานน้อย	มะพร้าว	มะพร้าว		
		ปราณบุรี		พื้นที่รกร้าง		สัปปะรดหลังโรงงาน, ป่า
		หัวหิน		ป่าไม้, ว่านหางจระเข้		

ที่มา: จากการศึกษา ศูนย์สารสนเทศการเกษตร สำนักงานเศรษฐกิจการเกษตร



ส่วนที่ 3

พื้นที่เขตส่งเสริมการปลูกสับปรดโรงงาน

การบริหารจัดการพื้นที่เกษตรกรรม (Zoning) เป็นการบริหารจัดการโดยใช้ข้อมูลด้านกายภาพร่วมกับข้อมูลด้านเศรษฐกิจ โดยพิจารณาข้อมูลความเหมาะสมเชิงพื้นที่ และระยะทางขนส่งจากแหล่งรับซื้อผลผลิต ดังนี้

3.1 การคาดการณ์พื้นที่ในการบริหารจัดการสับปรดโรงงาน

จากการคาดการณ์ของสำนักงานเศรษฐกิจการเกษตร (ณ เดือนพฤศจิกายน 2564) ความต้องการสินค้าสับปรดในปี 2566 พบว่ามีความต้องการใช้ในการบริโภคจำนวน 0.50 ล้านตัน และความต้องการใช้ในโรงงานแปรรูปจำนวน 1.16 ล้านตัน ในขณะที่ผลผลิตสับปรด มีจำนวน 1.90 ล้านตัน ทำให้ปริมาณผลผลิตสับปรดมีมากกว่าความต้องการ 0.22 ล้านตัน คิดเป็นพื้นที่ที่ต้องปรับลดในการปลูกสับปรด 55,710 ไร่ ดังนั้น จึงควรพิจารณาปรับลดการปลูกสับปรดในพื้นที่ที่ไม่เหมาะสม (S3/N) เป็นลำดับแรก โดยการลดพื้นที่ปลูกภาคกลาง 41,533 ไร่ ภาคเหนือ 11,492 ไร่ ภาคตะวันออกเฉียงเหนือ 1,380 ไร่ และภาคใต้ 1,305 ไร่ (ตารางที่ 18) ทั้งนี้ ควรมีการพิจารณาร่วมกับความเหมาะสมทางด้านอื่น ๆ ด้วย

ตารางที่ 18 การคาดการณ์พื้นที่ในการบริหารจัดการสับปรดโรงงาน

ภาค	พื้นที่ปลูกสับปรดในพื้นที่เหมาะสม (S1/S2) ^{1/} (ไร่)	พื้นที่ปลูกสับปรดในพื้นที่ไม่เหมาะสม (S3/N) ^{1/} (ไร่)	พื้นที่สำหรับบริหารจัดการสับปรดในพื้นที่ไม่เหมาะสม (S3/N) ^{2/} (ไร่)
รวมทั้งประเทศ	159,555	142,324	55,710
ภาคเหนือ	7,908	29,358	11,492
ภาคตะวันออกเฉียงเหนือ	1,839	3,526	1,380
ภาคกลาง	148,535	106,105	41,533
ภาคใต้	1,273	3,334	1,305

ที่มา: ^{1/} ศูนย์สารสนเทศการเกษตร สำนักงานเศรษฐกิจการเกษตร

^{2/} จากการคำนวณ

3.2 การกำหนดพื้นที่เขตส่งเสริมการปลูกสับปรดโรงงาน

การกำหนดพื้นที่เขตส่งเสริมการปลูกสับปรดโรงงาน นอกจากพิจารณาความเหมาะสมเชิงพื้นที่แล้ว ควรมีการพิจารณาร่วมกับความเหมาะสมทางการตลาด ได้แก่ ที่ตั้งโรงงาน ซึ่งมีผลต่อต้นทุนค่าขนส่ง โดยที่ตั้งโรงงานสับปรดในประเทศไทยส่วนใหญ่ตั้งอยู่ในภาคกลาง ได้แก่ จังหวัดกาญจนบุรี ราชบุรี นครปฐม สมุทรสาคร ประจวบคีรีขันธ์ ระยอง ชลบุรี และตราด เมื่อวิเคราะห์ขอบเขตรัศมีการเคลื่อนย้ายผลผลิตในการป้อนวัตถุดิบของโรงงานที่อยู่ในระยะ 50 กิโลเมตร และ 100 กิโลเมตร รอบโรงงานสับปรด พบว่าพื้นที่

เหมาะสม (S1/S2) สำหรับปลูกสับปะรดในรัศมี 50 กิโลเมตร มีพื้นที่รวม 1,030,522 ไร่ และพื้นที่เหมาะสม (S1/S2) สำหรับปลูกสับปะรดในรัศมี 100 กิโลเมตร มีพื้นที่รวม 1,334,929 ไร่ เช่น บริษัทบ่อพลอยฟู้ด อินดัสตรี จำกัด ครอบคลุมจังหวัดอุทัยธานี สุพรรณบุรี กาญจนบุรี และราชบุรี บริษัททรอปิคอลฟู้ดส์ อินดัสตรี จำกัด ครอบคลุมจังหวัดชลบุรี กาญจนบุรี ราชบุรี และเพชรบุรี บริษัททิปปโก้ โป๊วแอปเปิ้ล จำกัด ครอบคลุมจังหวัดเพชรบุรี ประจวบคีรีขันธ์ บริษัทโดล (ไทยแลนด์) จำกัด (สาขาระยอง) ครอบคลุมจังหวัดฉะเชิงเทรา จันทบุรี ระยอง ชลบุรี (ตารางที่ 19)

ดังนั้น นอกจากการพิจารณาปรับลดพื้นที่การปลูกสับปะรด 55,710 ไร่ ในพื้นที่ไม่เหมาะสม (S3/N) แล้ว ควรปรับลดพื้นที่นอกเขตรัศมีโรงงานในระยะทาง 50 หรือ 100 กิโลเมตร ดังภาพที่ 8

ตารางที่ 19 พื้นที่เขตส่งเสริมการปลูกสับปะรดที่อยู่รัศมี 50 กิโลเมตร และ 100 กิโลเมตร รอบโรงงานสับปะรด

ชื่อ โรงงาน	จังหวัด	อำเภอ	พื้นที่ปลูกสับปะรดรอบโรงงาน (ไร่)										รวม (S1+S2) ระยะ 50 กม. (ไร่)	รวม (S1+S2) ระยะ 100 กม. (ไร่)	
			ระยะทาง 50 กม.					ระยะทาง 100 กม.							
			S1	S2	S3	N	S1	S2	S3	N					
1. บริษัทบ่อพลอยฟู้ด อินดัสทรี จำกัด													4,799	6,091	
อุทัยธานี		บ้านไร่	0	0	0	0	52	147	173	20	20	0	0	0	200
		ห้วยคต	0	0	0	0	0	2	6	0	0	0	0	9	
สุพรรณบุรี		ด่านช้าง	0	11	7	0	0	11	7	0	0	11	11	11	
กาญจนบุรี		เมืองกาญจนบุรี	0	23	105	0	0	23	120	31	23	23	23	23	
		ไทรโยค	0	0	0	0	0	939	17	20	0	0	0	939	
		ท่าม่วง	40	4,725	2,560	179	0	38	7	0	4,765	4,765	38		
		บ่อพลอย	0	0	0	0	40	4,725	2,560	179	0	0	4,765		
		หนองปรือ	0	0	40	3	0	0	40	3	0	0	0		
		ห้วยกระเจา	0	0	39	0	0	0	39	0	0	0	0		
ราชบุรี		จอมบึง	0	0	0	0	33	11	186	3	0	0	44		
		สวนผึ้ง	0	0	0	0	4	59	219	30	0	0	63		
2. บริษัททรอปิคอลฟู้ดส์ อินดัสทรี จำกัด													0	4,547	
ชลบุรี		บางละมุง	0	0	0	0	0	7	0	0	0	0	0	7	
		บ้านบึง	0	0	0	0	0	0	0	6	0	0	0	0	
		ศรีราชา	0	0	0	0	58	373	290	22	0	0	0	432	
กาญจนบุรี		เมืองกาญจนบุรี	0	0	0	0	0	23	65	0	0	0	0	23	

ตารางที่ 19 พื้นที่เขตส่งเสริมการปลูกสับปะรดที่อยู่ในรัศมี 50 กิโลเมตร และ 100 กิโลเมตร รอบโรงงานสับปะรด (ต่อ)

ชื่อ โรงงาน	จังหวัด	อำเภอ	พื้นที่ปลูกสับปะรดรอบโรงงาน (ไร่)										รวม (S1+S2) ระยะ 50 กม. (ไร่)	รวม (S1+S2) ระยะ 100 กม. (ไร่)	
			ระยะทาง 50 กม.					ระยะทาง 100 กม.							
			S1	S2	S3	N	S1	S2	S3	N					
กาญจนบุรี		ท่าม่วง	0	0	0	0	0	0	0	38	7	0	0	0	38
			0	0	0	0	0	0	14	0	0	0	0	0	14
ราชบุรี		เมืองราชบุรี	0	0	0	0	0	0	0	0	0	4	0	0	0
			0	0	0	0	33	65	426	62	0	0	0	0	99
เพชรบุรี		บ้านคา	0	0	0	0	0	42	2,641	2,547	115	0	0	0	2,682
			0	0	0	0	0	56	1,217	23	0	0	0	0	56
เพชรบุรี		เขาชัย	0	0	0	0	0	140	342	3,235	109	0	0	0	481
			0	0	0	0	0	0	76	159	0	0	0	0	0
เพชรบุรี		แก่งกระจาน	0	0	0	0	2	132	3,780	161	0	0	0	0	134
			0	0	0	0	0	123	2,250	63	0	0	0	0	123
เพชรบุรี		ท่ายาง	0	0	0	0	19	387	906	169	0	0	0	0	406
			0	0	0	0	0	0	37	0	0	0	0	0	0
เพชรบุรี		หนองหญ้าปล้อง	0	0	0	0	8	45	1,716	106	0	0	0	0	53
			0	0	0	0	0	0	0	0	0	0	0	0	0
3. บริษัทบีบีโก้ โฟนแอปเปิ้ล จำกัด			1,763	38,411	17,870	8,283	2,266	82,713	33,414	16,498	40,174	84,979			
เพชรบุรี		ท่ายาง	0	0	0	0	55	1,317	1,684	1,421	0	0	0	1,372	
			0	0	0	0	98	926	1,049	89	0	0	0	1,024	
ประจวบคีรีขันธ์			366	17,589	7,802	3,725	372	17,691	8,052	3,772	17,955	18,063			

ตารางที่ 19 พื้นที่เขตส่งเสริมการปลูกสับปะรดที่อยู่ในรัศมี 50 กิโลเมตร และ 100 กิโลเมตร รอบโรงงานสับปะรด (ต่อ)

ชื่อโรงงาน	จังหวัด	อำเภอ	พื้นที่ปลูกสับปะรดรอบโรงงาน (ไร่)										รวม (S1+S2) ระยะ 50 กม. (ไร่)		รวม (S1+S2) ระยะ 100 กม. (ไร่)	
			ระยะทาง 50 กม.					ระยะทาง 100 กม.					รวม (S1+S2) ระยะ 50 กม. (ไร่)	รวม (S1+S2) ระยะ 100 กม. (ไร่)		
			S1	S2	S3	N	S1	S2	S3	N						
ประจวบคีรีขันธ์													9,880	9,880		
		กุยบุรี	1,187	8,693	8,485	3,693	1,187	8,693	8,485	3,693			9,880	9,880		
		ทับสะแก	210	846	270	29	250	921	302	49			1,056	1,171		
		บางสะพาน	0	0	0	0	218	426	1,103	166			0	644		
		บางสะพานน้อย	0	0	0	0	87	0	186	8			0	87		
		ปราณบุรี	0	0	0	0	0	9,560	3,067	2,453			0	9,560		
		สามร้อยยอด	0	11,283	1,313	836	0	12,155	1,702	1,076			11,283	12,155		
		หัวหิน	0	0	0	0	0	31,024	7,783	3,771			0	31,024		
4. บริษัททิปโก้ฟู้ดส์ จำกัด			1,885	31,439	17,777	7,848	2,187	81,654	31,733	16,299			33,324	83,841		
เพชรบุรี													0	707		
		ชะอำ	0	0	0	0	55	652	452	1,239			0	707		
		ท่ายาง	0	0	0	0	0	132	521	27			0	132		
ประจวบคีรีขันธ์													17,955	18,063		
		เมืองประจวบคีรีขันธ์	366	17,589	7,802	3,725	372	17,691	8,052	3,772			17,955	18,063		
กุยบุรี													9,880	9,880		
		กุยบุรี	1,187	8,693	8,485	3,693	1,187	8,693	8,485	3,693			9,880	9,880		
		ทับสะแก	250	920	302	49	250	921	302	49			1,170	1,171		
		บางสะพาน	82	27	213	12	218	426	1,103	166			108	644		
		บางสะพานน้อย	0	0	0	0	106	399	265	53			0	505		
		ปราณบุรี	0	0	0	0	0	9,560	3,067	2,453			0	9,560		
		สามร้อยยอด	0	4,210	975	369	0	12,155	1,702	1,076			4,210	12,155		
		หัวหิน	0	0	0	0	0	31,024	7,783	3,771			0	31,024		

ตารางที่ 19 พื้นที่เขตส่งเสริมการปลูกสับปะรดที่อยู่ในรัศมี 50 กิโลเมตร และ 100 กิโลเมตร รอบโรงงานสับปะรด (ต่อ)

ชื่อ โรงงาน	จังหวัด	อำเภอ	พื้นที่ปลูกสับปะรดรอบโรงงาน (ไร่)										รวม (S1+S2) ระยะ 50 กม. (ไร่)	รวม (S1+S2) ระยะ 100 กม. (ไร่)
			ระยะทาง 50 กม.					ระยะทาง 100 กม.						
			S1	S2	S3	N	S1	S2	S3	N				
5. บริษัทเนชั่นเชอร์ฟลูอิด จำกัด													73,883	84,535
เพชรบุรี														
		เขาย้อย	0	0	0	0	0	0	0	0	76	159	0	0
		แก่งกระจาน	0	0	0	0	2	132	3,859	161	3,859	161	0	134
		ชะอำ	55	1,358	1,687	1,431	55	1,367	2,882	1,481	2,882	1,481	1,412	1,421
		ท่ายาง	98	939	1,723	139	98	1,144	1,920	271	1,920	271	1,037	1,242
		บ้านลาด	0	0	0	0	0	0	37	0	37	0	0	0
		หนองหญ้าปล้อง	0	0	0	0	8	45	1,406	105	1,406	105	0	53
ประจวบคีรีขันธ์														
		เมืองประจวบคีรีขันธ์	0	8,827	45	1,700	372	17,691	8,052	3,772	8,052	3,772	8,827	18,063
		กุยบุรี	1,187	8,693	8,485	3,693	1,187	8,693	8,485	3,693	8,485	3,693	9,880	9,880
		ทับสะแก	0	0	0	0	210	792	262	22	262	22	0	1,003
		ปราณบุรี	0	9,560	3,067	2,453	0	9,560	3,067	2,453	3,067	2,453	9,560	9,560
		สามร้อยยอด	0	12,155	1,702	1,076	0	12,155	1,702	1,076	1,702	1,076	12,155	12,155
		หัวหิน	0	31,012	7,739	3,771	0	31,024	7,783	3,771	7,783	3,771	31,012	31,024
6. บริษัทกุยบุรีผลไม้กระป๋อง จำกัด													71,748	85,018
เพชรบุรี														
		แก่งกระจาน	0	0	0	0	2	132	3,801	160	3,801	160	0	134
		ชะอำ	0	0	0	0	55	1,367	2,882	1,481	2,882	1,481	0	1,421
		ท่ายาง	0	0	0	0	98	1,144	1,920	271	1,920	271	0	1,242

ตารางที่ 19 พื้นที่เขตส่งเสริมการปลูกสับปะรดที่อยู่ในรัศมี 50 กิโลเมตร และ 100 กิโลเมตร รอบโรงงานสับปะรด (ต่อ)

ชื่อ โรงงาน	จังหวัด	อำเภอ	พื้นที่ปลูกสับปะรดรอบโรงงาน (ไร่)										รวม (S1+S2)	
			ระยะทาง 50 กม.					ระยะทาง 100 กม.					ระยะ 50 กม.	ระยะ 100 กม.
			S1	S2	S3	N	S1	S2	S3	N	(ไร่)	(ไร่)		
ประจวบคีรีขันธ์	เมืองประจวบคีรีขันธ์	102	17,267	7,802	3,704	372	17,691	8,052	3,772	17,370	18,063			
	กุยบุรี	1,187	8,693	8,485	3,693	1,187	8,693	8,485	3,693	9,880	9,880			
	ทับสะแก	0	0	42	1	250	921	302	49	0	1,171			
	บางสะพาน	0	0	0	0	146	222	478	43	0	367			
	ปราณบุรี	0	9,529	3,052	2,425	0	9,560	3,067	2,453	9,529	9,560			
	สามร้อยยอด	0	12,155	1,702	1,076	0	12,155	1,702	1,076	12,155	12,155			
	หัวหิน	0	22,814	4,258	3,367	0	31,024	7,783	3,771	22,814	31,024			
7. บริษัทคอลลิตี โพนแอปเปิ้ล โปรดักส์ จำกัด		1,207	56,176	24,972	10,840	1,439	80,658	40,067	16,673	57,383	82,097			
ราชบุรี	ปากท่อ	0	0	0	0	0	56	1,217	23	0	56			
เพชรบุรี	เขาย้อย	0	0	0	0	0	0	76	159	0	0			
	แก่งกระจาน	2	132	3,859	161	2	132	3,859	161	134	134			
	ชะอำ	55	1,367	2,882	1,481	55	1,367	2,882	1,481	1,421	1,421			
	ท่ายาง	98	1,144	1,920	271	98	1,144	1,920	271	1,242	1,242			
เพชรบุรี	บ้านลาด	0	0	28	0	0	0	37	0	0	0			
	หนองหญ้าปล้อง	0	0	0	0	8	45	1,716	106	0	53			
ประจวบคีรีขันธ์	เมืองประจวบคีรีขันธ์	0	0	0	0	89	16,483	7,324	3,479	0	16,572			
	กุยบุรี	1,052	806	3,776	1,627	1,187	8,693	8,485	3,693	1,859	9,880			
	ปราณบุรี	0	9,560	3,067	2,453	0	9,560	3,067	2,453	9,560	9,560			

ตารางที่ 19 พื้นที่เขตส่งเสริมการปลูกสับปะรดที่อยู่ในรัศมี 50 กิโลเมตร และ 100 กิโลเมตร รอบโรงงานสับปะรด (ต่อ)

ชื่อโรงงาน	จังหวัด	อำเภอ	พื้นที่ปลูกสับปะรดรอบโรงงาน (ไร่)												รวม (S1+S2) ระยะ 50 กม. (ไร่)		รวม (S1+S2) ระยะ 100 กม. (ไร่)	
			ระยะทาง 50 กม.						ระยะทาง 100 กม.						รวม (S1+S2) ระยะ 50 กม. (ไร่)	รวม (S1+S2) ระยะ 100 กม. (ไร่)		
			S1	S2	S3	N	S1	S2	S3	N	S1	S2	S3	N				
ประจวบคีรีขันธ์		สามร้อยยอด	0	12,155	1,702	1,076	0	12,155	1,702	1,076	1,076	1,076	12,155	12,155	31,012	31,024		
		หัวหิน	0	31,012	7,739	3,771	0	31,024	7,783	3,771	3,771	3,771	31,012	31,012	31,012	31,024		
8. บริษัทโตล(ไทยแลนด์) จำกัด (สาขาระยอง)			17,620	35,847	12,028	2,835	18,540	36,115	19,471	3,652	3,652	3,652	53,467	53,467	54,655	54,655		
ฉะเชิงเทรา		แปลงยาว	0	0	0	0	8	70	1,391	84	84	84	0	0	78	78		
		ท่าตะเกียบ	0	0	0	0	35	0	41	4	4	4	0	0	35	35		
		พนมสารคาม	0	0	0	0	118	39	31	12	12	12	0	0	157	157		
		สนามชัยเขต	0	0	0	0	427	4	4,185	191	191	191	0	0	432	432		
จันทบุรี		เขาคิชฌกูฏ	0	0	0	0	0	0	25	18	18	18	0	0	0	0		
		เมืองจันทบุรี	0	0	0	0	0	0	0	83	83	83	0	0	0	0		
		แก่งหางแมว	0	0	0	0	0	0	51	0	0	0	0	0	0	0		
		ท่าใหม่	0	0	0	0	0	0	755	63	63	63	0	0	0	0		
		นายายอาม	0	0	0	0	0	0	239	4	4	4	0	0	0	0		
จันทบุรี		มะขาม	0	0	0	0	0	0	0	36	36	36	0	0	0	0		
ระยอง		เขาชะเมา	0	189	561	91	0	189	561	91	91	91	189	189	189	189		
		เมืองระยอง	189	3,637	617	245	189	3,637	617	245	245	245	3,826	3,826	3,826	3,826		
		แกลง	0	1,737	2,977	673	0	1,775	3,375	710	710	710	1,737	1,737	1,775	1,775		
		นิคมพัฒนา	2,028	10,604	1,470	405	2,028	10,604	1,470	405	405	405	12,632	12,632	12,632	12,632		
		บ้านค่าย	3,265	6,431	674	350	3,265	6,431	674	350	350	350	9,696	9,696	9,696	9,696		

ตารางที่ 19 พื้นที่เขตส่งเสริมการปลูกสับปะรดที่อยู่ในรัศมี 50 กิโลเมตร และ 100 กิโลเมตร รอบโรงงานสับปะรด (ต่อ)

ชื่อ โรงงาน	จังหวัด	อำเภอ	พื้นที่ปลูกสับปะรดรอบโรงงาน (ไร่)												รวม (S1+S2) ระยะ 50 กม. (ไร่)	รวม (S1+S2) ระยะ 100 กม. (ไร่)
			ระยะทาง 50 กม.						ระยะทาง 100 กม.							
			S1	S2	S3	N	S1	S2	S3	N						
ระยอง		บ้านฉาง	16	39	379	28	16	39	379	28	55	55	55			
		ปลวกแดง	2,752	4,701	1,683	109	2,752	4,701	1,683	109	7,452	7,452	7,452			
		วังจันทร์	136	2,041	1,833	520	136	2,041	1,833	520	2,177	2,177	2,177			
ชลบุรี		เกาะจันทร์	0	0	0	0	25	22	80	15	0	0	47			
		บ่อทอง	127	11	0	48	203	86	146	228	138	138	289			
		บางละมุง	682	1,109	273	42	682	1,109	273	42	1,791	1,791	1,791			
		บ้านบึง	3,350	3,538	194	79	3,350	3,543	212	92	6,888	6,888	6,893			
		พนัสนิคม	0	0	0	0	213	4	4	74	0	0	217			
		ศรีราชา	2,825	1,658	800	159	2,843	1,668	878	164	4,482	4,482	4,511			
		สัตหีบ	170	16	135	11	170	16	135	11	186	186	186			
		หนองใหญ่	2,080	137	432	75	2,080	137	432	75	2,217	2,217	2,217			
9. บริษัทโตล(ไทยแลนด์) จำกัด (สาขาหัวหิน)			1,207	56,020	24,960	10,836	1,499	80,971	40,767	16,760	57,227	82,470				
ราชบุรี		บ้านคา	0	0	0	0	42	26	353	5	0	0	67			
		ปากท่อ	0	0	0	0	0	56	1,217	23	0	0	56			
เพชรบุรี		เขาย้อย	0	0	0	0	0	0	76	159	0	0	0			
		แก่งกระจาน	2	132	3,859	161	2	132	3,859	161	134	134	134			
		ชะอำ	55	1,367	2,882	1,481	55	1,367	2,882	1,481	1,421	1,421	1,421			
		ท่ายาง	98	1,144	1,920	271	98	1,144	1,920	271	1,242	1,242	1,242			

ตารางที่ 19 พื้นที่เขตส่งเสริมการปลูกสับปะรดที่อยู่ในรัศมี 50 กิโลเมตร และ 100 กิโลเมตร รอบโรงงานสับปะรด (ต่อ)

ชื่อโรงงาน	จังหวัด	อำเภอ	พื้นที่ปลูกสับปะรดรอบโรงงาน (ไร่)												รวม (S1+S2) ระยะ 50 กม. (ไร่)		รวม (S1+S2) ระยะ 100 กม. (ไร่)	
			ระยะทาง 50 กม.						ระยะทาง 100 กม.						รวม (S1+S2) ระยะ 50 กม. (ไร่)	รวม (S1+S2) ระยะ 100 กม. (ไร่)		
			S1	S2	S3	N	S1	S2	S3	N	S1	S2	S3	N				
เพชรบุรี		บ้านลาด	0	0	37	0	0	0	0	0	37	0	0	0	0	0	0	
		หนองหญ้าปล้อง	0	0	4	0	8	45	1,716	106	53							
		เมืองประจวบคีรีขันธ์	0	0	0	0	108	16,770	7,671	3,561	16,878							
		กุยบุรี	1,052	650	3,751	1,623	1,187	8,693	8,485	3,693	9,880							
		ปราณบุรี	0	9,560	3,067	2,453	0	9,560	3,067	2,453	9,560							
		สามร้อยยอด	0	12,155	1,702	1,076	0	12,155	1,702	1,076	12,155							
		หัวหิน	0	31,012	7,739	3,771	0	31,024	7,783	3,771	31,024							
10. บริษัทแก๊งอุตสาหกรรมสับปะรดกระป๋อง จำกัด			1,325	76,987	24,774	15,199	2,055	82,723	38,959	16,764	78,312	84,777						
เพชรบุรี		แก่งกระจาน	0	0	0	0	2	132	3,859	161	134							
		ชะอำ	55	982	1,099	1,404	55	1,367	2,882	1,481	1,421							
		ท่ายาง	0	143	541	27	98	1,144	1,920	271	1,242							
		บ้านลาด	0	0	0	0	0	0	37	0	0							
		หนองหญ้าปล้อง	0	0	0	0	8	32	804	33	40							
		เมืองประจวบคีรีขันธ์	83	14,442	2,141	2,775	372	17,691	8,052	3,772	18,063							
		กุยบุรี	1,187	8,693	8,485	3,693	1,187	8,693	8,485	3,693	9,880							
		ทับสะแก	0	0	0	0	250	921	302	49	1,171							
		บางสะพาน	0	0	0	0	83	4	67	4	87							
		ปราณบุรี	0	9,560	3,067	2,453	0	9,560	3,067	2,453	9,560							

ตารางที่ 19 พื้นที่เขตส่งเสริมการปลูกสับปะรดที่อยู่ในรัศมี 50 กิโลเมตร และ 100 กิโลเมตร รอบโรงงานสับปะรด (ต่อ)

ชื่อ โรงงาน	จังหวัด	อำเภอ	พื้นที่ปลูกสับปะรดรอบโรงงาน (ไร่)										รวม (S1+S2)	
			ระยะทาง 50 กม.					ระยะทาง 100 กม.					ระยะ 50 กม.	ระยะ 100 กม.
			S1	S2	S3	N	S1	S2	S3	N	(ไร่)	(ไร่)		
ประจวบคีรีขันธ์	สามร้อยยอด	หัวหิน	0	12,155	1,702	1,076	0	12,155	1,702	1,076	12,155	12,155	12,155	
			0	31,012	7,739	3,771	0	31,024	7,783	3,771	31,012	31,012	31,024	
11. บริษัทไทยยอดทิพย์ จำกัด			1,325	77,033	24,145	15,194	1,972	82,709	38,881	16,760	78,358	84,681		
เพชรบุรี	แก่งกระจาน	ชะอำ	0	0	0	0	2	132	3,859	161	0	134	134	
			55	1,009	1,428	1,406	55	1,367	2,882	1,481	1,064	1,421	1,421	
			0	162	569	27	98	1,144	1,920	271	162	1,242	1,242	
			0	0	0	0	0	0	37	0	0	0	0	0
ประจวบคีรีขันธ์	เมืองประจวบคีรีขันธ์	กุยบุรี	0	0	0	0	8	32	804	33	0	40	40	
			83	14,442	1,154	2,768	372	17,691	8,052	3,772	14,526	18,063	18,063	
			1,187	8,693	8,485	3,693	1,187	8,693	8,485	3,693	9,880	9,880	9,880	
			0	0	0	0	250	912	291	49	0	1,162	1,162	
เพชรบุรี	แก่งกระจาน	ชะอำ	0	9,560	3,067	2,453	0	9,560	3,067	2,453	9,560	9,560	9,560	
			0	12,155	1,702	1,076	0	12,155	1,702	1,076	12,155	12,155	12,155	
			0	31,012	7,739	3,771	0	31,024	7,783	3,771	31,012	31,012	31,024	
			1,340	74,213	23,779	14,400	1,932	82,623	39,422	16,807	75,552	84,555	84,555	
เพชรบุรี	แก่งกระจาน	ชะอำ	0	0	0	0	2	132	3,859	161	0	134	134	
			55	1,341	1,685	1,421	55	1,367	2,882	1,481	1,396	1,421	1,421	
			98	932	1,003	89	98	1,144	1,920	271	1,030	1,242	1,242	

ตารางที่ 19 พื้นที่เขตส่งเสริมการปลูกสับปะรดที่อยู่ในรัศมี 50 กิโลเมตร และ 100 กิโลเมตร รอบโรงงานสับปะรด (ต่อ)

ชื่อ โรงงาน	จังหวัด	อำเภอ	พื้นที่ปลูกสับปะรดรอบโรงงาน (ไร่)												รวม (S1+S2) ระยะ 50 กม. (ไร่)	รวม (S1+S2) ระยะ 100 กม. (ไร่)	
			ระยะทาง 50 กม.						ระยะทาง 100 กม.								
			S1	S2	S3	N	S1	S2	S3	N							
เพชรบุรี	ประจวบคีรีขันธ์	บ้านลาด	0	0	0	0	0	0	0	0	0	37	0	0	0		
			0	0	0	0	8	45	1,373	105	0	0	0	0	0	53	
			0	10,520	98	1,897	372	17,691	8,052	3,772	10,520	18,063	0	0	0	0	
			1,187	8,693	8,485	3,693	1,187	8,693	8,485	3,693	9,880	9,880	0	0	0	0	9,880
			0	0	0	0	210	812	262	24	0	1,022	0	0	0	0	1,022
			0	9,560	3,067	2,453	0	9,560	3,067	2,453	9,560	9,560	0	0	0	0	9,560
			0	12,155	1,702	1,076	0	12,155	1,702	1,076	12,155	12,155	0	0	0	0	12,155
			0	31,012	7,739	3,771	0	31,024	7,783	3,771	31,012	31,012	0	0	0	0	31,012
			1,340	72,776	24,119	14,281	1,932	82,603	39,495	16,964	74,115	84,535	0	0	0	0	84,535
			เพชรบุรี	ประจวบคีรีขันธ์	เขาชัย	0	0	0	0	0	0	0	0	0	73	159	0
0	0	0				0	2	132	3,859	161	0	0	0	0	134		
55	1,343	1,686				1,421	55	1,367	2,882	1,481	1,398	1,421	0	0	0	1,421	
98	935	1,394				104	98	1,144	1,920	271	1,033	1,242	0	0	0	1,242	
0	0	0				0	0	0	37	0	0	0	0	0	0	0	
0	0	0				0	8	45	1,373	105	0	53	0	0	0	53	
0	9,078	45				1,763	372	17,691	8,052	3,772	9,078	18,063	0	0	0	0	18,063
1,187	8,693	8,485				3,693	1,187	8,693	8,485	3,693	9,880	9,880	0	0	0	0	9,880
0	0	0				0	210	792	262	22	0	1,003	0	0	0	0	1,003
1,340	72,776	24,119				14,281	1,932	82,603	39,495	16,964	74,115	84,535	0	0	0	0	84,535

ตารางที่ 19 พื้นที่เขตส่งเสริมการปลูกสับปะรดที่อยู่ในรัศมี 50 กิโลเมตร และ 100 กิโลเมตร รอบโรงงานสับปะรด (ต่อ)

ชื่อ โรงงาน	จังหวัด	อำเภอ	พื้นที่ปลูกสับปะรดรอบโรงงาน (ไร่)										รวม (S1+S2) ระยะ 50 กม. (ไร่)	รวม (S1+S2) ระยะ 100 กม. (ไร่)
			ระยะทาง 50 กม.					ระยะทาง 100 กม.						
			S1	S2	S3	N	S1	S2	S3	N	S1	S2		
ประจวบคีรีขันธ์	ปราณบุรี		0	9,560	3,067	2,453	0	9,560	3,067	2,453	9,560	9,560	9,560	
	สามร้อยยอด		0	12,155	1,702	1,076	0	12,155	1,702	1,076	12,155	12,155	12,155	
	หัวหิน		0	31,012	7,739	3,771	0	31,024	7,783	3,771	31,012	31,012	31,024	
14. บริษัทผลไม้กระป๋องประจวบ จำกัด			1,289	69,418	25,131	14,238	2,110	82,909	38,563	16,816	70,707	85,018		
เพชรบุรี	แก่งกระจาน		0	0	0	0	2	132	3,801	160	0	134		
	ชะอำ		0	0	0	0	55	1,367	2,882	1,481	0	1,421		
	ท่ายาง		0	0	0	0	98	1,144	1,920	271	0	1,242		
ประจวบคีรีขันธ์	เมืองประจวบคีรีขันธ์		102	17,334	7,802	3,707	372	17,691	8,052	3,772	17,437	18,063		
	กุยบุรี		1,187	8,693	8,485	3,693	1,187	8,693	8,485	3,693	9,880	9,880		
	ทับสะแก		0	0	57	1	250	921	302	49	0	1,171		
	บางสะพาน		0	0	0	0	146	222	568	90	0	367		
	ปราณบุรี		0	9,527	3,052	2,425	0	9,560	3,067	2,453	9,527	9,560		
	สามร้อยยอด		0	12,155	1,702	1,076	0	12,155	1,702	1,076	12,155	12,155		
	หัวหิน		0	21,709	4,032	3,337	0	31,024	7,783	3,771	21,709	31,024		
15. บริษัทผลไม้กระป๋องสยาม (1988) จำกัด			1,340	67,974	25,731	13,323	1,932	82,569	39,872	16,965	69,314	84,501		
ราชบุรี	ปากท่อ		0	0	0	0	0	0	35	0	0	0		
เพชรบุรี	เขาย้อย		0	0	0	0	0	0	76	159	0	0		
	แก่งกระจาน		0	0	18	0	2	132	3,859	161	0	134		

ตารางที่ 19 พื้นที่เขตส่งเสริมการปลูกสับปะรดที่อยู่ในรัศมี 50 กิโลเมตร และ 100 กิโลเมตร รอบโรงงานสับปะรด (ต่อ)

ชื่อโรงงาน	จังหวัด	อำเภอ	พื้นที่ปลูกสับปะรดรอบโรงงาน (ไร่)										รวม (S1+S2) ระยะ 50 กม. (ไร่)	รวม (S1+S2) ระยะ 100 กม. (ไร่)		
			ระยะทาง 50 กม.					ระยะทาง 100 กม.								
			S1	S2	S3	N	S1	S2	S3	N						
จันทบุรี		ท่าใหม่	0	0	0	0	0	0	0	0	0	755	63	0	0	
			0	0	0	0	0	0	0	0	0	239	4	0	0	
			0	0	0	0	0	0	0	0	0	0	116	0	0	0
			0	11	0	0	0	0	189	91	561	189	91	11	189	
			0	2	12	0	189	3,637	617	245	617	3,637	245	2	3,826	
			0	0	0	0	0	1,775	3,375	710	3,375	1,775	710	0	1,775	
			0	0	0	0	2,028	10,604	1,470	405	1,470	10,604	405	0	12,632	
			1,874	1,458	320	38	3,265	6,431	674	350	674	6,431	350	3,332	9,696	
			0	0	0	0	16	39	379	28	379	39	28	0	55	
			2,299	2,032	824	98	2,752	4,701	1,683	109	1,683	4,701	109	4,331	7,452	
ชลบุรี		วังจันทร์	136	1,840	1,807	448	136	2,041	1,833	520	1,976	2,177	47	47		
			25	22	80	15	25	22	80	15	80	15	47	47		
			203	86	146	228	203	86	146	228	146	228	289	289		
			0	0	0	0	682	1,109	273	42	273	42	0	1,791		
			3,350	3,543	212	92	3,350	3,543	212	92	212	92	6,893	6,893		
			213	4	4	74	213	4	4	74	4	4	217	217		
			2,684	1,647	738	130	2,843	1,668	878	164	878	164	4,331	4,511		

ตารางที่ 19 พื้นที่เขตส่งเสริมการปลูกสับปะรดที่อยู่ในรัศมี 50 กิโลเมตร และ 100 กิโลเมตร รอบโรงงานสับปะรด (ต่อ)

ชื่อ โรงงาน	จังหวัด	อำเภอ	พื้นที่ปลูกสับปะรดรอบโรงงาน (ไร่)										รวม (S1+S2) ระยะ 50 กม. (ไร่)	รวม (S1+S2) ระยะ 100 กม. (ไร่)
			ระยะทาง 50 กม.					ระยะทาง 100 กม.						
			S1	S2	S3	N	S1	S2	S3	N				
ชลบุรี		สัทธิ์	0	0	0	0	170	16	135	11	0	0	186	
		หนองใหญ่	2,080	137	432	75	2,080	137	432	75	2,217	2,217	2,217	
17. บริษัทเมล็ดพันธุ์ จำกัด (มหาชน) นครปฐม														
	กาญจนบุรี	เมืองกาญจนบุรี	0	0	0	0	0	23	65	0	0	0	23	
		ท่าม่วง	0	0	0	0	0	38	7	0	0	0	38	
		บ่อพลอย	0	0	0	0	0	14	0	0	0	0	14	
		ห้วยกระเจา	0	0	0	0	0	0	39	0	0	0	0	
	ราชบุรี	เมืองราชบุรี	0	0	0	0	0	0	4	0	0	0	0	
		จอมบึง	0	0	0	0	33	65	426	62	0	0	99	
		บ้านคา	0	0	0	0	42	2,641	2,547	115	0	0	2,682	
		ปากท่อ	0	0	0	0	0	56	1,217	23	0	0	56	
		สวนผึ้ง	0	0	0	0	140	342	3,127	94	0	0	481	
	เพชรบุรี	เขาย้อย	0	0	0	0	0	0	76	159	0	0	0	
		แก่งกระจาน	0	0	0	0	2	0	302	1	0	0	2	
		ท่ายาง	0	0	0	0	0	12	0	22	0	0	12	
		บ้านลาด	0	0	0	0	0	0	37	0	0	0	0	
	เพชรบุรี	หนองหญ้าปล้อง	0	0	0	0	8	45	1,716	106	0	0	53	

ตารางที่ 19 พื้นที่เขตส่งเสริมการปลูกสับปะรดที่อยู่ในรัศมี 50 กิโลเมตร และ 100 กิโลเมตร รอบโรงงานสับปะรด (ต่อ)

ชื่อ โรงงาน	จังหวัด	อำเภอ	พื้นที่ปลูกสับปะรดรอบโรงงาน (ไร่)												รวม (S1+S2) ระยะ 50 กม. (ไร่)	รวม (S1+S2) ระยะ 100 กม. (ไร่)
			ระยะทาง 50 กม.						ระยะทาง 100 กม.							
			S1	S2	S3	N	S1	S2	S3	N						
18. บริษัทอินเอนด์เดสึบะรดกระป๋อง จำกัด																
กาญจนบุรี		เมืองกาญจนบุรี	222	3,117	8,802	542	418	5,458	17,229	2,495	3,339	5,875				
		ไทรโยค	0	0	0	0	0	23	120	31	0	23				
		ท่าม่วง	0	0	0	0	0	38	7	0	0	38				
		บ่อพลอย	0	0	0	0	40	45	33	0	0	85				
		ห้วยกระเจา	0	0	0	0	0	0	39	0	0	0				
ราชบุรี		เมืองราชบุรี	0	0	0	0	0	0	4	0	0	0				
		จอมบึง	33	65	426	62	33	65	426	62	99	99				
		บ้านคา	42	2,641	2,547	115	42	2,641	2,547	115	2,682	2,682				
		ปากท่อ	0	56	1,217	23	0	56	1,217	23	56	56				
		สวนผึ้ง	140	342	3,235	109	140	342	3,235	109	481	481				
เพชรบุรี		เขาย้อย	0	0	76	159	0	0	76	159	0	0				
		แก่งกระจาน	0	0	0	0	2	132	3,859	161	0	134				
		ชะอำ	0	0	0	0	55	915	1,913	1,459	0	970				
		ท่ายาง	0	0	0	0	98	1,144	1,920	271	0	1,242				
		บ้านลาด	0	0	0	0	0	0	37	0	0	0				
		หนองหญ้าปล้อง	8	13	1,297	75	8	45	1,716	106	21	53				
ประจวบคีรีขันธ์		หัวหิน	0	0	0	0	0	12	77	0	0	12				

ตารางที่ 19 พื้นที่เขตส่งเสริมการปลูกสับปะรดที่อยู่ในรัศมี 50 กิโลเมตร และ 100 กิโลเมตร รอบโรงงานสับปะรด (ต่อ)

ชื่อ โรงงาน	จังหวัด	อำเภอ	พื้นที่ปลูกสับปะรดรอบโรงงาน (ไร่)										รวม (S1+S2) ระยะ 50 กม. (ไร่)	รวม (S1+S2) ระยะ 100 กม. (ไร่)
			ระยะทาง 50 กม.					ระยะทาง 100 กม.						
			S1	S2	S3	N	S1	S2	S3	N				
19. บริษัทสมิงฟู้ดส์ จำกัด			0	0	0	13,097	0	681	3,353	13,965	0	0	681	
จันทบุรี		เขาคิชฌกูฏ	0	0	0	0	0	0	25	18	0	0	0	
		เมืองจันทบุรี	0	0	0	0	0	0	0	83	0	0	0	
		แก่งหางแมว	0	0	0	0	0	0	51	0	0	0	0	
		ขลุง	0	0	0	2	0	0	0	39	0	0	0	
		ท่าใหม่	0	0	0	0	0	0	755	63	0	0	0	
		นายายอาม	0	0	0	0	0	0	239	4	0	0	0	
		มะขาม	0	0	0	2	0	0	0	167	0	0	0	
		สอยดาว	0	0	0	0	0	0	0	116	0	0	0	
ตราด		เขาศมิง	0	0	0	5,399	0	0	0	5,399	0	0	0	
		เมืองตราด	0	0	0	4,518	0	0	0	4,518	0	0	0	
		แหลมงอบ	0	0	0	3,041	0	0	0	3,041	0	0	0	
		บ่อไร่	0	0	0	134	0	0	0	134	0	0	0	
		เขาชะเมา	0	0	0	0	0	39	351	73	0	0	39	
		แก่งลง	0	0	0	0	0	642	1,930	310	0	0	642	

ตารางที่ 19 พื้นที่เขตส่งเสริมการปลูกสับปะรดที่อยู่ในรัศมี 50 กิโลเมตร และ 100 กิโลเมตร รอบโรงงานสับปะรด (ต่อ)

ชื่อโรงงาน	จังหวัด	อำเภอ	พื้นที่ปลูกสับปะรดรอบโรงงาน (ไร่)										รวม (S1+S2) ระยะ 50 กม. (ไร่)	รวม (S1+S2) ระยะ 100 กม. (ไร่)
			ระยะทาง 50 กม.					ระยะทาง 100 กม.						
			S1	S2	S3	N	S1	S2	S3	N				
20. บริษัทสยามอุตสาหกรรมอาหาร จำกัด (มหาชน)													53,035	54,609
ฉะเชิงเทรา		แปลงยาว	0	0	0	0	8	70	1,391	84	0	0	78	
		ท่าตะเกียบ	0	0	0	0	35	0	41	4	0	0	35	
		พนมสารคาม	0	0	0	0	110	0	7	12	0	0	110	
		สนามชัยเขต	0	0	0	0	427	4	4,185	186	0	0	432	
จันทบุรี		เขาคิชฌกูฏ	0	0	0	0	0	0	25	0	0	0	0	
		เมืองจันทบุรี	0	0	0	0	0	0	0	64	0	0	0	
		แก่งหางแมว	0	0	0	0	0	0	51	0	0	0	0	
		ท่าใหม่	0	0	0	0	0	0	755	63	0	0	0	
		นายายอาม	0	0	0	0	0	0	239	4	0	0	0	
ระยอง		เขาชะเมา	0	137	0	0	0	189	561	91	137	189		
		เมืองระยอง	189	3,637	617	245	189	3,637	617	245	3,826	3,826		
		แกลง	0	1,486	1,117	325	0	1,775	3,375	710	1,486	1,775		
		นิคมพัฒนา	2,028	10,604	1,470	405	2,028	10,604	1,470	405	12,632	12,632		
		บ้านค่าย	3,265	6,431	674	350	3,265	6,431	674	350	9,696	9,696		
		บ้านฉาง	16	39	379	28	16	39	379	28	55	55		
		ปลวกแดง	2,752	4,701	1,683	109	2,752	4,701	1,683	109	7,452	7,452		
		วังจันทร์	136	2,041	1,833	520	136	2,041	1,833	520	2,177	2,177		

ตารางที่ 19 พื้นที่เขตส่งเสริมการปลูกสับปะรดที่อยู่ในรัศมี 50 กิโลเมตร และ 100 กิโลเมตร รอบโรงงานสับปะรด (ต่อ)

ชื่อ โรงงาน	จังหวัด	อำเภอ	พื้นที่ปลูกสับปะรดรอบโรงงาน (ไร่)												รวม (S1+S2) ระยะ 50 กม. (ไร่)	รวม (S1+S2) ระยะ 100 กม. (ไร่)
			ระยะทาง 50 กม.						ระยะทาง 100 กม.							
			S1	S2	S3	N	S1	S2	S3	N						
ชลบุรี		เกาะจันทร์	0	0	0	0	25	22	80	15	0	0	0	0	47	
			บ่อทอง	0	0	0	0	203	86	146	228	0	0	0	289	
			บางละมุง	682	1,109	273	42	682	1,109	273	42	1,791	0	0	1,791	
			บ้านบึง	3,350	3,518	194	79	3,350	3,543	212	92	6,868	0	0	6,893	
			พนัสนิคม	0	0	0	0	213	4	4	74	0	0	0	217	
			ศรีราชา	2,843	1,668	878	164	2,843	1,668	878	164	4,511	0	0	4,511	
			สัตหีบ	170	16	135	11	170	16	135	11	186	0	0	186	
			หนองใหญ่	2,080	137	432	75	2,080	137	432	75	2,217	0	0	2,217	
			21. บริษัทสามร้อยยอด จำกัด			1,325	76,999	24,169	15,192	1,972	82,720	38,881	16,760	78,324	84,692	
			เพชรบุรี		แก่งกระจาน	0	0	0	0	2	132	3,859	161	0	0	134
ชะอำ	55	993				1,289	1,404	55	1,367	2,882	1,481	1,048	0	1,421		
ท่ายาง	0	143				468	27	98	1,144	1,920	271	143	0	1,242		
บ้านลาด	0	0				0	0	0	0	37	0	0	0	0		
หนองหญ้าปล้อง	0	0				0	0	8	32	804	33	0	0	40		
ประจวบคีรีขันธ์	83	14,442				1,418	2,769	372	17,691	8,052	3,772	14,526	0	0	18,063	
กุยบุรี	1,187	8,693				8,485	3,693	1,187	8,693	8,485	3,693	9,880	0	0	9,880	
ทับสะแก	0	0				0	0	250	920	291	49	0	0	0	1,170	
บางสะพาน	0	0				0	0	0	2	0	0	0	0	0	2	

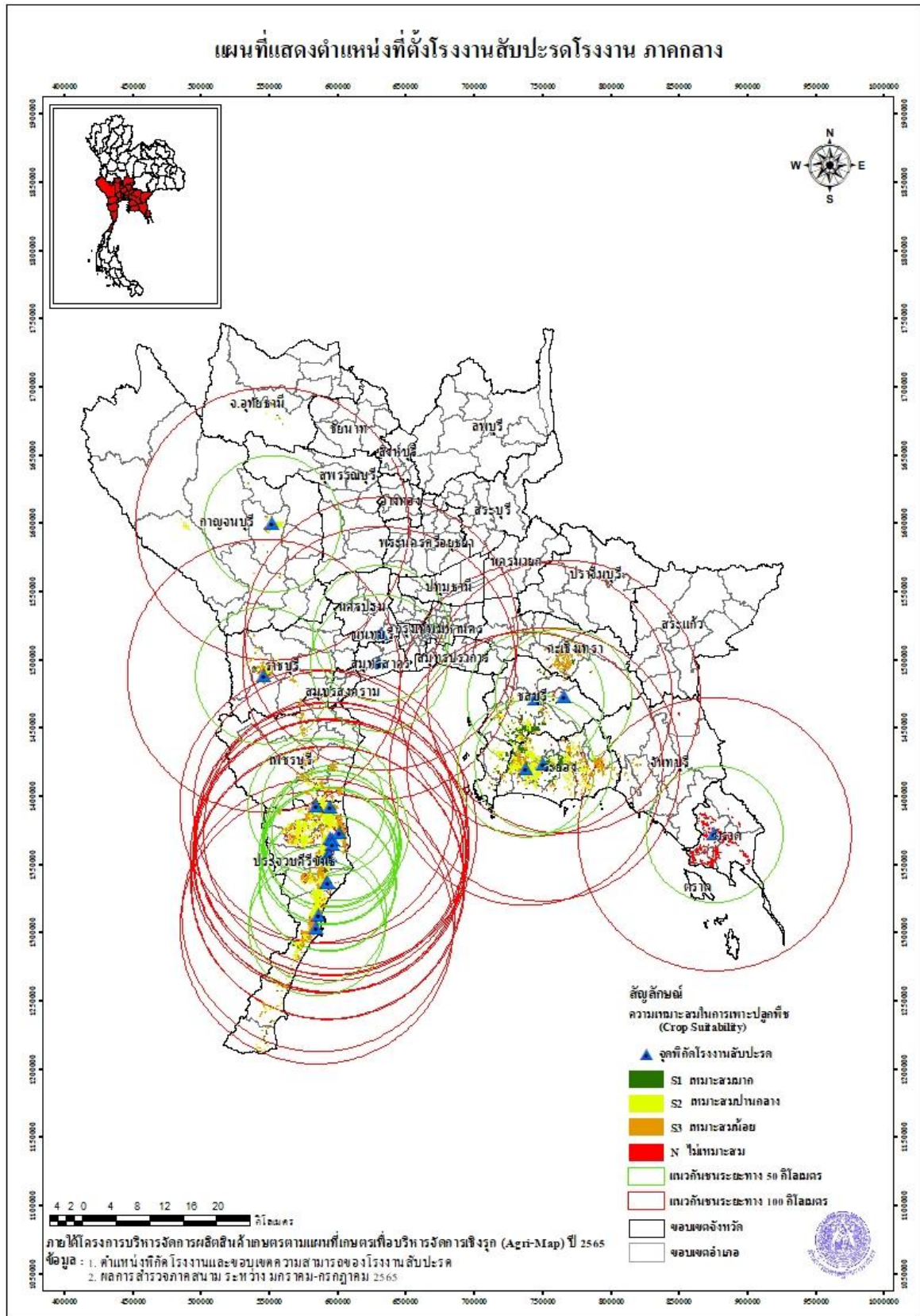
ตารางที่ 19 พื้นที่เขตส่งเสริมการปลูกพืชประรดที่อยู่ในรัศมี 50 กิโลเมตร และ 100 กิโลเมตร รอบโรงงานลับประรด (ต่อ)

ชื่อโรงงาน	จังหวัด	อำเภอ	พื้นที่ปลูกลับประรดรอบโรงงาน (ไร่)										รวม (S1+S2) ระยะ 50 กม. (ไร่)	รวม (S1+S2) ระยะ 100 กม. (ไร่)
			ระยะทาง 50 กม.					ระยะทาง 100 กม.						
			S1	S2	S3	N	S1	S2	S3	N				
ประจวบคีรีขันธ์														
		ปราณบุรี	0	9,560	3,067	2,453	0	9,560	3,067	2,453		9,560	9,560	
		สามร้อยยอด	0	12,155	1,702	1,076	0	12,155	1,702	1,076		12,155	12,155	
		หัวหิน	0	31,012	7,739	3,771	0	31,024	7,783	3,771		31,012	31,024	
22. บริษัทอาหารสยาม จำกัด (มหาชน)			14,639	19,099	6,855	1,252	18,540	36,115	19,377	3,516	33,738	54,655		
ฉะเชิงเทรา														
		แปลงยาว	1	7	93	20	0	0	0	0	0	8	0	
		คลองเขื่อน	0	0	0	0	8	70	1,391	84	0	0	78	
		ท่าตะเกียบ	11	0	3	1	35	0	41	4	11	35	0	
		พนมสารคาม	15	0	2	4	118	39	31	12	15	157	0	
		สนามชัยเขต	38	0	336	36	427	4	4,185	191	38	432	0	
จันทบุรี														
		เขาคิชฌกูฏ	0	0	0	0	0	0	25	0	0	0	0	
		แก่งหางแมว	0	0	0	0	0	0	51	0	0	0	0	
		ท่าใหม่	0	0	0	0	0	0	661	63	0	0	0	
		นายายอาม	0	0	0	0	0	0	239	4	0	0	0	
ระยอง														
		เขาชะเมา	0	0	0	0	0	189	561	91	0	189	0	
		เมืองระยอง	0	0	0	0	189	3,637	617	245	0	3,826	0	
		แกลง	0	0	0	0	0	1,775	3,375	710	0	1,775	0	
		นิคมพัฒนา	598	4,578	1,275	113	2,028	10,604	1,470	405	5,176	12,632	0	
		บ้านค่าย	1,918	2,300	354	97	3,265	6,431	674	350	4,218	9,696	0	

ตารางที่ 19 พื้นที่เขตส่งเสริมการปลูกสับปะรดที่อยู่ในรัศมี 50 กิโลเมตร และ 100 กิโลเมตร รอบโรงงานสับปะรด (ต่อ)

ชื่อ โรงงาน	จังหวัด	อำเภอ	พื้นที่ปลูกสับปะรดรอบโรงงาน (ไร่)												รวม (S1+S2) ระยะ 50 กม. (ไร่)	รวม (S1+S2) ระยะ 100 กม. (ไร่)
			ระยะทาง 50 กม.						ระยะทาง 100 กม.							
			S1	S2	S3	N	S1	S2	S3	N						
ระยอง		บ้านฉาง	0	0	0	0	0	16	39	379	28	55	0	55		
		ปลวกแดง	2,752	4,701	1,683	109	2,752	4,701	1,683	1,683	109	7,452	7,452	7,452		
		วังจันทร์	136	1,347	1,271	206	136	2,041	1,833	1,833	520	2,177	1,483	2,177		
ชลบุรี		เกาะจันทร์	25	22	80	15	25	22	80	80	15	47	47	47		
		บ่อทอง	203	86	146	228	203	86	146	146	228	289	289	289		
		บางละมุง	456	706	85	17	682	1,109	273	273	42	1,791	1,162	1,791		
		บ้านบึง	3,350	3,543	212	92	3,350	3,543	212	212	92	6,893	6,893	6,893		
		พนัสนิคม	213	4	4	74	213	4	4	4	74	217	217	217		
		ศรีราชา	2,843	1,668	878	164	2,843	1,668	878	878	164	4,511	4,511	4,511		
		สัตหีบ	0	0	0	0	170	16	135	135	11	0	0	186		
		หนองใหญ่	2,080	137	432	75	2,080	137	432	432	75	2,217	2,217	2,217		
รวมทั้งสิ้น			80,939	949,583	352,365	189,705	100,566	1,234,357	625,898	250,595	1,030,522	1,334,929	1,334,929	1,334,929		

ที่มา: ศูนย์สารสนเทศการเกษตร สำนักงานเศรษฐกิจการเกษตร



ภาพที่ 8 แผนที่แสดงพื้นที่ปลูกสับปะรดโรงงานในรัศมี 50 กิโลเมตร และ 100 กิโลเมตร ในพื้นที่รอบโรงงาน ภาคกลาง



ส่วนที่ 4

มาตรการจูงใจในการปลูกสับปะรดโรงงาน

การจัดทำมาตรการจูงใจในการปลูกสับปะรดโรงงาน ภายใต้โครงการบริหารจัดการการผลิตสินค้าเกษตรตามแผนที่เกษตรเพื่อการบริหารจัดการเชิงรุก (Agri-Map) ใช้วิธีการรวบรวม วิเคราะห์ และประมวลผลข้อมูลที่ได้จากการศึกษาสถานการณ์การผลิต การตลาด การสัมภาษณ์เกษตรกร ผู้ประกอบการ และผู้ที่เกี่ยวข้องร่วมกับกระบวนการมีส่วนร่วมผ่านการสัมมนาระดมความคิดเห็น เพื่อนำมากำหนดเป็นมาตรการจูงใจที่เหมาะสมในแต่ละพื้นที่ โดยมีรายละเอียด ดังนี้

4.1 มาตรการจูงใจในพื้นที่เขตส่งเสริมการผลิต

มาตรการจูงใจในพื้นที่เขตส่งเสริมการผลิต ประกอบด้วย 5 ด้าน ได้แก่ 1) ด้านการผลิต 2) ด้านการตลาดและการแปรรูป 3) ด้านการเงิน 4) ด้านการพัฒนาเกษตรกรและสถาบันเกษตรกร และ 5) ด้านการพัฒนาเทคโนโลยีและนวัตกรรม

4.1.1 ด้านการผลิต แบ่งเป็น 6 มาตรการย่อย ประกอบด้วย 1) การขึ้นทะเบียนเกษตรกร 2) การสนับสนุนโครงสร้างพื้นฐานการผลิต 3) การพัฒนาระบบฐานข้อมูลสารสนเทศ 4) การสนับสนุนแรงงานภาคเกษตร 5) การสนับสนุนปัจจัยการผลิต และ 6) การพัฒนาคุณภาพและมาตรฐานการผลิต

มาตรการจูงใจ	หน่วยงานที่เกี่ยวข้อง
1) การขึ้นทะเบียนเกษตรกร 1.1) ประชาสัมพันธ์เพื่อสร้างการรับรู้ให้เกษตรกรผู้ปลูกสับปะรดขึ้นทะเบียนเกษตรกร 1.2) สนับสนุนและส่งเสริมให้เกษตรกรผู้ปลูกสับปะรดขึ้นทะเบียนเกษตรกร เพื่อให้ได้รับสิทธิประโยชน์ และการช่วยเหลือจากภาครัฐอย่างทั่วถึง เช่น สินเชื่อในอัตราดอกเบี้ยที่เหมาะสม ปัจจัยการผลิตที่มีคุณภาพและเพียงพอ การชดเชยทางด้านราคาในกรณีราคาต่ำกว่าต้นทุนการผลิตหรือเกิดภัยพิบัติ เป็นต้น	<ul style="list-style-type: none"> ● กระทรวงเกษตรและสหกรณ์ - สำนักงานเศรษฐกิจการเกษตร - กรมส่งเสริมการเกษตร
2) การสนับสนุนโครงสร้างพื้นฐานการผลิต 2.1) ภาครัฐสนับสนุนงบประมาณในการขุดบ่อบาดาลและระบบปั้มน้ำโซล่าเซลล์ให้กับกลุ่มเกษตรกรแปลงใหญ่สับปะรด 2.2) สนับสนุนให้เกษตรกรใช้ระบบการกระจายน้ำแบบน้ำหยด โดยภาครัฐจะสนับสนุนงบประมาณร้อยละ 50 ในการติดตั้งระบบน้ำหยด ให้กับกลุ่มเกษตรกร/สถาบันเกษตรกร/เกษตรกรแปลงใหญ่ 2.3) สนับสนุนการขุดสระเก็บน้ำขนาดเล็ก (บ่อจิว) โดยภาครัฐให้เงินอุดหนุนบางส่วนในการขุดสระเก็บน้ำ	<ul style="list-style-type: none"> ● กระทรวงทรัพยากรธรรมชาติและสิ่งแวดล้อม - กรมทรัพยากรน้ำบาดาล ● กระทรวงเกษตรและสหกรณ์ - กรมส่งเสริมการเกษตร - กรมพัฒนาที่ดิน - กรมส่งเสริมสหกรณ์ - กรมปศุสัตว์

มาตรการจูงใจ	หน่วยงานที่เกี่ยวข้อง
<p>2.4) สนับสนุนการจัดตั้งโรงปุ๋ยอินทรีย์ชุมชน/ธนาคารปุ๋ยอินทรีย์ โดยเน้นการใช้วัสดุในพื้นที่และวัสดุเหลือใช้จากโรงงานมาเป็นส่วนผสมในการจัดทำปุ๋ย พร้อมทั้งสนับสนุนปัจจัยการผลิตปุ๋ย เครื่องจักรในการผลิตปุ๋ย โดยภาครัฐจะสนับสนุนงบประมาณในการจัดตั้งโรงปุ๋ยอินทรีย์ชุมชนร้อยละ 50 ให้กับกลุ่มเกษตรกรแปลงใหญ่สับปะรด</p> <p>2.5) สนับสนุนการจัดตั้งคลังอุปกรณ์ เครื่องมือ เครื่องจักรกลการเกษตร โดยภาครัฐสนับสนุนงบประมาณร้อยละ 50 และกำหนดให้กลุ่มเกษตรกร/สถาบันเกษตรกรเป็นผู้บริหารจัดการการให้บริการ (การยืม/เช่า) การซ่อมแซม บำรุงรักษา และการกำหนดค่าเช่าแบบเบ็ดเสร็จ</p>	
<p>3) การพัฒนาระบบฐานข้อมูลสารสนเทศ</p> <p>- ปรับปรุงฐานข้อมูลสารสนเทศที่เกี่ยวข้องกับด้านการเกษตรให้ทันสมัยและสอดคล้องกับสถานการณ์ปัจจุบันตลอดเวลา รวมทั้งพัฒนาช่องทางการเข้าถึงข้อมูลให้มีความหลากหลาย เพื่อให้เกษตรกรสามารถเข้าถึงข้อมูลได้อย่างสะดวกและสามารถนำไปใช้ประโยชน์ในการจัดการการผลิตให้สอดคล้องกับความต้องการของตลาด และสถานการณ์ที่เปลี่ยนแปลงไปอย่างรวดเร็ว</p>	<ul style="list-style-type: none"> ● กระทรวงเกษตรและสหกรณ์ ● กระทรวงการอุดมศึกษา วิทยาศาสตร์ วิจัยและนวัตกรรม ● กระทรวงดิจิทัลเพื่อเศรษฐกิจและสังคม ● กระทรวงพาณิชย์
<p>4) การสนับสนุนแรงงานภาคเกษตร</p> <p>4.1) จัดตั้งศูนย์รวบรวมและบริหารจัดการแรงงานภาคเกษตรแบบเบ็ดเสร็จ (Labor Pool) โดยมีผู้แทนจากภาครัฐ ผู้ประกอบการ และสถาบันเกษตรกรเข้ามามีส่วนร่วมในการบริหารจัดการเพื่อใช้ประโยชน์แรงงานร่วมกัน</p> <p>4.2) ปรับปรุงระเบียบ/กฎหมายที่เกี่ยวข้องกับแรงงานต่างด้าว เพื่อลดขั้นตอนที่ยุ่งยากและระยะเวลาในการขึ้นทะเบียนแรงงานต่างด้าว</p>	<ul style="list-style-type: none"> ● กระทรวงเกษตรและสหกรณ์ <ul style="list-style-type: none"> - กรมส่งเสริมการเกษตร - กรมส่งเสริมสหกรณ์ ● กระทรวงแรงงาน <ul style="list-style-type: none"> - กรมการจัดหางาน
<p>5) การสนับสนุนปัจจัยการผลิต</p> <p>5.1) สนับสนุนสิทธิประโยชน์ในการซื้อปัจจัยการผลิตให้กับเกษตรกร (ปุ๋ยเคมี สารเคมี สารชีวภัณฑ์) ในราคาต่ำกว่าท้องตลาด เช่น การออกบัตรสำหรับซื้อปัจจัยการผลิต หรือให้เครดิตเกษตรกรในการชำระเงินค่าปัจจัยการผลิตภายหลังการจำหน่ายผลผลิตแล้ว เป็นต้น</p> <p>5.2) สนับสนุนพันธุ์สับปะรดคุณภาพที่ตรงกับความต้องการของตลาดให้กับกลุ่มเกษตรกร/สหกรณ์</p>	<ul style="list-style-type: none"> ● กระทรวงเกษตรและสหกรณ์ <ul style="list-style-type: none"> - กรมส่งเสริมการเกษตร - กรมส่งเสริมสหกรณ์ - กรมวิชาการเกษตร

มาตรการจูงใจ	หน่วยงานที่เกี่ยวข้อง
5.3) จัดตั้งธนาคารหน่อพันธุ์สับปะรด และสนับสนุนหน่อพันธุ์ให้กับเกษตรกรที่ผลิตตามมาตรฐาน GAP โดยภาครัฐสนับสนุนงบประมาณค่าหน่อพันธุ์ร้อยละ 50 และเกษตรกรต้องส่งคืนหน่อพันธุ์ให้กับธนาคารหน่อพันธุ์สับปะรด	
6) การพัฒนาคุณภาพและมาตรฐานการผลิต	<ul style="list-style-type: none"> ● กระทรวงเกษตรและสหกรณ์ <ul style="list-style-type: none"> - กรมส่งเสริมการเกษตร - กรมวิชาการเกษตร - สำนักงานมาตรฐานสินค้าเกษตรและอาหารแห่งชาติ ● ภาคเอกชน
6.1) ส่งเสริมเกษตรกรผู้ปลูกสับปะรดทั่วไปให้พัฒนาไปสู่มาตรฐาน GAP/ThaiGAP	
6.2) ส่งเสริมเกษตรกรผู้ปลูกสับปะรดตามมาตรฐาน GAP/ThaiGAP ให้ยกระดับไปสู่มาตรฐาน Global GAP ด้วยการจับคู่เกษตรกรกับผู้ประกอบการผ่านระบบพี่เลี้ยง (Big Brother) โดยภาครัฐสนับสนุนงบประมาณและสิ่งอำนวยความสะดวกในการพัฒนาเป็น Global GAP	

4.1.2 ด้านการตลาดและการแปรรูป แบ่งเป็น 2 มาตรการย่อย ประกอบด้วย 1) การเพิ่มศักยภาพการตลาด และ 2) การพัฒนาการแปรรูป

มาตรการจูงใจ	หน่วยงานที่เกี่ยวข้อง
1) การเพิ่มศักยภาพการตลาด	<ul style="list-style-type: none"> ● กระทรวงเกษตรและสหกรณ์ <ul style="list-style-type: none"> - กรมส่งเสริมการเกษตร - กรมส่งเสริมสหกรณ์ - สำนักงานเศรษฐกิจการเกษตร - สำนักปลัดกระทรวงเกษตรและสหกรณ์ - องค์การตลาดเพื่อเกษตรกร ● กระทรวงอุตสาหกรรม ● กระทรวงพาณิชย์ <ul style="list-style-type: none"> - กรมการค้าภายใน
1.1) กำกับดูแลและสนับสนุนให้มีการประกันราคาซื้อขายผลผลิตสับปะรดที่ได้คุณภาพมาตรฐานของโรงงานในราคาที่เป็นธรรม	
1.2) สนับสนุนการพัฒนาด้านโลจิสติกส์ เช่น การตั้งจุดกระจายสินค้าหรือรับส่งผลผลิต เพื่อลดต้นทุนการขนส่งและอำนวยความสะดวกให้กับเกษตรกรและผู้รับซื้อ	
1.3) พัฒนาช่องทางการตลาดให้มีความหลากหลาย ทั้ง Online และ On-site	
1.4) ส่งเสริมการทำเกษตรพันธสัญญา (Contract Farming) ระหว่างเกษตรกรและผู้ประกอบการ เพื่อสร้างหลักประกันและความเป็นธรรมทั้ง 2 ฝ่าย	
1.5) จับคู่ผู้ประกอบการกับเกษตรกร (Business Matching) เพื่อวางแผนการผลิตและการตลาดร่วมกัน โดยเป็นกลุ่มเกษตรกรแปลงใหญ่สับปะรด/เกษตรกรปลอดภัย/GAP	
2) การพัฒนาการแปรรูป	<ul style="list-style-type: none"> ● กระทรวงอุตสาหกรรม ● กระทรวงการอุดมศึกษา วิทยาศาสตร์ วิจัยและนวัตกรรม
- สนับสนุนกลุ่มเกษตรกร/สถาบันเกษตรกร ในการนำเทคโนโลยีและนวัตกรรมมาใช้ในการแปรรูปสับปะรดที่ไม่ได้มาตรฐานของโรงงาน เพื่อสร้างมูลค่าเพิ่มและความหลากหลายของผลิตภัณฑ์	

- 4.1.3 ด้านการเงิน แบ่งเป็น 2 มาตรการย่อย ประกอบด้วย 1) การสร้างหลักประกันทางรายได้ และ 2) การสนับสนุนการเข้าถึงแหล่งเงินทุน

มาตรการจูงใจ	หน่วยงานที่เกี่ยวข้อง
<p>1) การสร้างหลักประกันทางด้านรายได้</p> <p>1.1) สนับสนุนสวัสดิการที่เกี่ยวข้องกับการสร้างความมั่นคงทางด้านรายได้ โดยต้องเป็นเกษตรกรที่มีประสบการณ์การผลิตสับปะรดไม่น้อยกว่า 10 ปี และเป็นสมาชิกสหกรณ์การเกษตร/สมาชิกกลุ่มเกษตรกรแปลงใหญ่สับปะรด</p> <p>1.2) พักชำระหนี้ให้กับเกษตรกร กรณีที่ผลผลิตได้รับความเสียหายจากภัยพิบัติ</p>	<ul style="list-style-type: none"> ● กระทรวงเกษตรและสหกรณ์ <ul style="list-style-type: none"> - กรมส่งเสริมการเกษตร - กรมส่งเสริมสหกรณ์ ● ธนาคารเพื่อการเกษตรและสหกรณ์การเกษตร
<p>2) การสนับสนุนการเข้าถึงแหล่งเงินทุน</p> <p>- ส่งเสริมให้เกษตรกรแปลงใหญ่สับปะรดจัดทำแผนธุรกิจที่มีความชัดเจน และเป็นไปได้ เพื่อขอสินเชื่อการเกษตรในอัตราดอกเบี้ยต่ำ ซึ่งการจัดทำแผนธุรกิจของเกษตรกรจะมีที่ปรึกษาให้คำแนะนำอย่างใกล้ชิด</p>	<ul style="list-style-type: none"> ● กระทรวงเกษตรและสหกรณ์ <ul style="list-style-type: none"> - กรมส่งเสริมการเกษตร ● ธนาคารเพื่อการเกษตรและสหกรณ์การเกษตร ● ภาคเอกชน

- 4.1.4 ด้านการพัฒนาเกษตรกรและสถาบันเกษตรกร คือ มาตรการการสร้างเสริมความเข้มแข็งให้เกษตรกรและสถาบันเกษตรกร

มาตรการจูงใจ	หน่วยงานที่เกี่ยวข้อง
<p>1) การสร้างเสริมความเข้มแข็งให้เกษตรกรและสถาบันเกษตรกร</p> <p>1.1) ส่งเสริมการรวมกลุ่มของเกษตรกร เช่น แปลงใหญ่ วิสาหกิจชุมชน สถาบันเกษตรกร รวมถึงการสร้างเครือข่ายให้กับกลุ่มเกษตรกรและสถาบันเกษตรกร เพื่อเพิ่มประสิทธิภาพการผลิต แลกเปลี่ยนความรู้และประสบการณ์ระหว่างกัน</p> <p>1.2) ถ่ายทอดความรู้และพัฒนาทักษะให้แก่เกษตรกรอย่างต่อเนื่อง เช่น การฝึกอบรมในการใช้ปุ๋ย การป้องกันโรค การใช้สารชีวภัณฑ์ ทักษะในการใช้เทคโนโลยีหลังการเก็บเกี่ยว การซ่อมบำรุง และการบำรุงรักษาเครื่องมือ/เครื่องจักรกลการเกษตรให้แก่เกษตรกร เป็นต้น รวมถึงการฝึกอบรมและพัฒนาร่วมกันระหว่างโรงงานสับปะรด สถาบันเกษตรกร และเกษตรกร โดยเกษตรกรต้องเป็นสมาชิกกลุ่มเกษตรกรแปลงใหญ่สับปะรด</p>	<ul style="list-style-type: none"> ● กระทรวงเกษตรและสหกรณ์ <ul style="list-style-type: none"> - กรมส่งเสริมการเกษตร - กรมวิชาการเกษตร - กรมพัฒนาที่ดิน - กรมส่งเสริมสหกรณ์

มาตรการจูงใจ	หน่วยงานที่เกี่ยวข้อง
<p>1.3) สนับสนุนการจัดตั้งศูนย์เรียนรู้สับปรดโรงงานอัจฉริยะแบบครบวงจร ในระดับพื้นที่ เช่น การให้ความรู้ในด้านการใช้เทคโนโลยีในการจัดการฟาร์ม เพื่อทดแทนแรงงาน การสนับสนุนการใช้แอปพลิเคชัน (Application) เพื่อควบคุมระบบการให้น้ำ ตรวจสอบสภาพดิน และการให้ปุ๋ย เป็นต้น</p> <p>1.4) สนับสนุนการศึกษาดูงานในต่างประเทศแก่เกษตรกรที่มีศักยภาพ เพื่อนำความรู้มาปรับใช้และเผยแพร่ให้กับสมาชิกกลุ่มหรือเกษตรกรรายอื่น</p>	

4.1.5 ด้านการพัฒนาเทคโนโลยีและนวัตกรรม คือ มาตรการการวิจัย และพัฒนาเทคโนโลยีและนวัตกรรม การเกษตร

มาตรการจูงใจ	หน่วยงานที่เกี่ยวข้อง
<p>1) การวิจัย และพัฒนาเทคโนโลยีและนวัตกรรมการเกษตร</p> <p>1.1) วิจัยและพัฒนาอุปกรณ์ เครื่องมือ และเครื่องจักรกลการเกษตร ให้สอดคล้องกับความต้องการของเกษตรกรในแต่ละพื้นที่ และสามารถนำไปใช้ประโยชน์ได้จริง</p> <p>1.2) วิจัยและพัฒนาปุ๋ยอินทรีย์ที่มีความเหมาะสมกับสภาพดิน การใช้ปุ๋ยแบบผสมผสาน และจัดให้มีระบบการให้คำปรึกษาในการปรับปรุงดินให้เหมาะสมในแต่ละพื้นที่</p> <p>1.3) วิจัยและพัฒนาพันธุ์สับปรดโรงงานที่ให้ผลผลิตสูง เหมาะสมกับพื้นที่ และตรงตามความต้องการของตลาด</p> <p>1.4) วิจัยและพัฒนาผลิตภัณฑ์ การแปรรูปผลผลิต และวัสดุเหลือใช้ให้เป็นผลิตภัณฑ์ที่หลากหลายตามความต้องการของตลาด เพื่อเพิ่มมูลค่าผลผลิตและรองรับความต้องการของผู้บริโภคและเทรนด์อาหารโลก เช่น น้ำสับปรดพาสเจอร์ไรส์ ฟรุตสลัด สับปรดอบกรอบ ไยสับปรด เป็นต้น</p>	<ul style="list-style-type: none"> ● กระทรวงเกษตรและสหกรณ์ <ul style="list-style-type: none"> - กรมส่งเสริมการเกษตร - กรมพัฒนาที่ดิน - กรมวิชาการเกษตร - สำนักงานพัฒนาการวิจัยการเกษตร (องค์การมหาชน) ● กระทรวงการอุดมศึกษา วิทยาศาสตร์ วิจัยและนวัตกรรม ● กระทรวงอุตสาหกรรม ● สถาบันการศึกษา ● ภาคเอกชน

4.2 มาตรการจูงใจนอกพื้นที่เขตส่งเสริมการผลิต

มาตรการจูงใจนอกพื้นที่เขตส่งเสริมการผลิต ประกอบด้วย 5 ด้าน ได้แก่ 1) ด้านการผลิต 2) ด้านการตลาด และการแปรรูป 3) ด้านการเงิน 4) ด้านการพัฒนาเกษตรกรและสถาบันเกษตรกร และ 5) ด้านการพัฒนาเทคโนโลยีและนวัตกรรม

4.2.1 ด้านการผลิต แบ่งเป็น 3 มาตรการย่อย ประกอบด้วย 1) การขึ้นทะเบียนเกษตรกร 2) การสนับสนุนโครงสร้างพื้นฐานการผลิต และ 3) การสนับสนุนปัจจัยการผลิต

มาตรการจูงใจ	หน่วยงานที่เกี่ยวข้อง
<p>1) การขึ้นทะเบียนเกษตรกร</p> <p>1.1) ประชาสัมพันธ์เพื่อสร้างการรับรู้ให้เกษตรกรผู้ปลูกสับปะรดขึ้นทะเบียนเกษตรกร</p> <p>1.2) สนับสนุนและส่งเสริมให้เกษตรกรผู้ปลูกสับปะรดขึ้นทะเบียนเกษตรกร เพื่อให้ได้รับสิทธิประโยชน์ และการช่วยเหลือจากภาครัฐอย่างทั่วถึง เช่น สินเชื่อในอัตราดอกเบี้ยที่เหมาะสม ปัจจัยการผลิตที่มีคุณภาพและเพียงพอ การชดเชยทางด้านราคาในกรณีราคาต่ำกว่าต้นทุนการผลิตหรือเกิดภัยพิบัติ เป็นต้น</p>	<p>● กระทรวงเกษตรและสหกรณ์</p> <ul style="list-style-type: none"> - สำนักงานเศรษฐกิจการเกษตร - กรมส่งเสริมการเกษตร
<p>2) การสนับสนุนโครงสร้างพื้นฐานการผลิต</p> <p>2.1) สนับสนุนแหล่งน้ำเพื่อการเกษตรสำหรับการปรับเปลี่ยนการผลิตเป็นสินค้าทางเลือกอื่นที่เหมาะสมกับพื้นที่ เช่น การขุดสระเก็บน้ำขนาดเล็ก (บ่อจั่ว) เป็นต้น</p> <p>2.2) สนับสนุนการจัดตั้งโรงปุ๋ยอินทรีย์ชุมชน/ธนาคารปุ๋ยอินทรีย์ โดยเน้นการใช้วัสดุในพื้นที่และวัสดุเหลือใช้จากโรงงานมาเป็นส่วนผสมในการจัดทำปุ๋ย พร้อมทั้งสนับสนุนปัจจัยการผลิตปุ๋ย เครื่องจักรในการผลิตปุ๋ย โดยภาครัฐจะสนับสนุนงบประมาณในการจัดตั้งโรงปุ๋ยอินทรีย์ชุมชนร้อยละ 20 ให้กับกลุ่มเกษตรกรแปลงใหญ่สับปะรด</p>	<p>● กระทรวงเกษตรและสหกรณ์</p> <ul style="list-style-type: none"> - กรมพัฒนาที่ดิน - กรมส่งเสริมการเกษตร - กรมส่งเสริมสหกรณ์ - กรมปศุสัตว์
<p>3) การสนับสนุนปัจจัยการผลิต</p> <p>3.1) สนับสนุนสิทธิประโยชน์ในการซื้อปัจจัยการผลิตให้กับเกษตรกร (ปุ๋ยเคมี สารเคมี สารชีวภัณฑ์) ในราคาต่ำกว่าท้องตลาด เช่น การออกบัตรสำหรับซื้อปัจจัยการผลิต หรือให้เครดิตเกษตรกรในการชำระเงินค่าปัจจัยการผลิต ภายหลังจากจำหน่ายผลผลิตแล้ว เป็นต้น สำหรับสมาชิกกลุ่มเกษตรกร/สถาบันเกษตรกรที่ต้องการปรับเปลี่ยนไปปลูกพืช/เลี้ยงปศุสัตว์อื่น ๆ ที่เหมาะสม</p> <p>3.2) สนับสนุนพันธุ์สับปะรดคุณภาพที่ตรงกับความต้องการของตลาด สำหรับเกษตรกรที่ไม่ต้องการปรับเปลี่ยนไปปลูกพืชชนิดอื่น เช่น สับปะรดเพื่อบริโภคผลสด พันธุ์ MD2 พันธุ์เพชรบุรี (ฉีกตา) เป็นต้น</p>	<p>● กระทรวงเกษตรและสหกรณ์</p> <ul style="list-style-type: none"> - กรมส่งเสริมการเกษตร - กรมส่งเสริมสหกรณ์ - กรมวิชาการเกษตร

4.2.2 ด้านการตลาดและการแปรรูป คือ มาตรการการเพิ่มศักยภาพการตลาดและการแปรรูป

มาตรการจูงใจ	หน่วยงานที่เกี่ยวข้อง
<p>1) การเพิ่มศักยภาพการตลาดและการแปรรูป</p> <p>1.1) สนับสนุนการเพิ่มช่องทางการตลาด ทั้ง Online และ On-site ให้กับเกษตรกรที่ปรับเปลี่ยนการผลิตไปผลิตสินค้าทางเลือกอื่น</p> <p>1.2) สร้างมูลค่าเพิ่มให้กับสินค้าทางเลือก/สับปะรดผลสด เช่น การสร้างอัตลักษณ์ การส่งเสริมให้เป็นสิ่งบ่งชี้ทางภูมิศาสตร์ (Geographical Indications: GI) การสร้างเรื่องราวให้กับสินค้า (Storytelling) การออกแบบบรรจุภัณฑ์ (Packaging) ให้น่าสนใจ และการแปรรูปให้มีความหลากหลายสอดคล้องกับรสนิยมของผู้บริโภค เป็นต้น</p>	<ul style="list-style-type: none"> ● กระทรวงพาณิชย์ ● กระทรวงเกษตรและสหกรณ์ <ul style="list-style-type: none"> - กรมส่งเสริมการเกษตร - กรมส่งเสริมสหกรณ์ - องค์การตลาดเพื่อเกษตรกร ● กระทรวงอุตสาหกรรม ● กระทรวงการอุดมศึกษา วิทยาศาสตร์ วิจัยและนวัตกรรม

4.2.3 ด้านการเงิน แบ่งเป็น 2 มาตรการย่อย ประกอบด้วย 1) การสร้างหลักประกันทางรายได้ และ 2) การสนับสนุนการเข้าถึงแหล่งเงินทุน

มาตรการจูงใจ	หน่วยงานที่เกี่ยวข้อง
<p>1) การสร้างหลักประกันทางด้านรายได้</p> <p>1.1) สนับสนุนสวัสดิการที่เกี่ยวข้องกับการสร้างความมั่นคงทางด้านรายได้ โดยต้องเป็นเกษตรกรที่มีประสบการณ์การผลิตสับปะรดไม่น้อยกว่า 12 ปี และเป็นสมาชิกสหกรณ์การเกษตร/สมาชิกกลุ่มเกษตรกรแปลงใหญ่สับปะรด</p> <p>1.2) พักชำระหนี้ให้กับเกษตรกร กรณีที่ผลผลิตได้รับความเสียหายจากภัยพิบัติ</p>	<ul style="list-style-type: none"> ● กระทรวงเกษตรและสหกรณ์ <ul style="list-style-type: none"> - กรมส่งเสริมการเกษตร - กรมส่งเสริมสหกรณ์ ● ธนาคารเพื่อการเกษตรและสหกรณ์การเกษตร
<p>2) การสนับสนุนการเข้าถึงแหล่งเงินทุน</p> <p>2.1) สนับสนุนเงินอุดหนุนในปีแรกให้กับเกษตรกรที่ต้องการปรับเปลี่ยนการผลิตเป็นสินค้าทางเลือก/ปรับเปลี่ยนการผลิตสับปะรดโรงงานเป็นสับปะรดบริโภคผลสด</p> <p>2.2) ส่งเสริมให้เกษตรกรที่ต้องการปรับเปลี่ยนการผลิตเป็นสินค้าทางเลือก/ปรับเปลี่ยนการผลิตสับปะรดโรงงานเป็นสับปะรดบริโภคผลสด จัดทำแผนธุรกิจที่มีความชัดเจนและเป็นไปได้ เพื่อขอสินเชื่อการเกษตรในอัตราดอกเบี้ยต่ำ ซึ่งการจัดทำแผนธุรกิจของเกษตรกรจะมีที่ปรึกษาให้คำแนะนำอย่างใกล้ชิด</p>	<ul style="list-style-type: none"> ● กระทรวงเกษตรและสหกรณ์ <ul style="list-style-type: none"> - กรมส่งเสริมการเกษตร ● ธนาคารเพื่อการเกษตรและสหกรณ์การเกษตร ● ภาคเอกชน

4.2.4 ด้านการพัฒนาเกษตรกรและสถาบันเกษตรกร คือ มาตรการการสร้างเสริมความเข้มแข็งให้เกษตรกรและสถาบันเกษตรกร

มาตรการจูงใจ	หน่วยงานที่เกี่ยวข้อง
<p>1) การสร้างความเข้มแข็งให้เกษตรกรและสถาบันเกษตรกร</p> <p>1.1) ส่งเสริมการรวมกลุ่มของเกษตรกร เช่น แปลงใหญ่ วิสาหกิจชุมชน สถาบันเกษตรกร รวมถึงการสร้างเครือข่ายให้กับกลุ่มเกษตรกรและสถาบันเกษตรกร เพื่อเพิ่มประสิทธิภาพการผลิต แลกเปลี่ยนความรู้และประสบการณ์ระหว่างกัน</p> <p>1.2) ถ่ายทอดความรู้และพัฒนาทักษะให้กับเกษตรกรที่มีความต้องการปรับเปลี่ยนไปผลิตสินค้าทางเลือก/สับปะรดบริโภคผลสด อย่างต่อเนื่อง เช่น การใช้ปุ๋ยอย่างถูกต้องและเหมาะสม การดูแลรักษาเพื่อป้องกันโรค การใช้สารชีวภัณฑ์ เป็นต้น</p>	<p>● กระทรวงเกษตรและสหกรณ์</p> <ul style="list-style-type: none"> - กรมส่งเสริมการเกษตร - กรมวิชาการเกษตร - กรมพัฒนาที่ดิน - กรมส่งเสริมสหกรณ์

4.2.5 ด้านการพัฒนาเทคโนโลยีและนวัตกรรม คือ มาตรการการวิจัย และพัฒนาเทคโนโลยีและนวัตกรรมการเกษตร

มาตรการจูงใจ	หน่วยงานที่เกี่ยวข้อง
<p>1) การวิจัย และพัฒนาเทคโนโลยีและนวัตกรรมการเกษตร</p> <p>1.1) วิจัยและพัฒนาอุปกรณ์ เครื่องมือ และเครื่องจักรกลการเกษตรให้สอดคล้องกับสินค้าทางเลือก/สับปะรดบริโภคผลสด</p> <p>1.2) วิจัยและพัฒนาปุ๋ยอินทรีย์ให้มีความเหมาะสมกับสภาพดิน การใช้ปุ๋ยแบบผสมผสาน และจัดให้มีระบบการให้คำปรึกษาในการปรับปรุงดินให้เหมาะสมในแต่ละพื้นที่</p> <p>1.3) วิจัยพันธุ์สับปะรดบริโภคผลสดให้ตรงกับความต้องการของตลาด เช่น รสชาติดี สามารถเก็บรักษาได้นาน ไม่เน่าเสียง่าย ให้ผลผลิตต่อไร่สูง เป็นต้น</p>	<p>● กระทรวงเกษตรและสหกรณ์</p> <ul style="list-style-type: none"> - กรมส่งเสริมการเกษตร - กรมพัฒนาที่ดิน - กรมวิชาการเกษตร - สำนักงานพัฒนาการวิจัยการเกษตร (องค์การมหาชน) <p>● กระทรวงการอุดมศึกษา วิทยาศาสตร์ วิจัยและนวัตกรรม</p> <ul style="list-style-type: none"> ● กระทรวงอุตสาหกรรม ● ภาคเอกชน ● สถาบันการศึกษา



มันสำปะหลัง





ส่วนที่ 1

ข้อมูลด้านเศรษฐกิจของมันสำปะหลัง

1.1 สถานการณ์การผลิตและการตลาดของโลก

1.1.1 สถานการณ์การผลิตของโลก

ปี 2558 - 2562 ผลผลิตมันสำปะหลังของโลกมีแนวโน้มสูงขึ้นจาก 291.08 ล้านตัน ในปี 2558 เป็น 303.57 ล้านตัน ในปี 2562 หรือสูงขึ้นร้อยละ 1.00 ต่อปี โดยผลผลิตมันสำปะหลังส่วนใหญ่ อยู่ในทวีปแอฟริกา ร้อยละ 63.28 ของผลผลิตมันสำปะหลังทั้งหมด รองลงมาคือ เอเชีย ร้อยละ 28.03 ละตินอเมริกา ร้อยละ 8.60 และโอเชียเนีย ร้อยละ 0.09 ตามลำดับ

ตารางที่ 20 เนื้อที่เก็บเกี่ยว ผลผลิต และผลผลิตต่อไร่ของมันสำปะหลังในระดับโลก ปี 2558 - 2562

รายการ	2558	2559	2560	2561	2562	อัตราเพิ่ม(ร้อยละ)
เนื้อที่เก็บเกี่ยว (ล้านไร่)	161.34	162.51	165.54	167.19	172.00	+1.58
ผลผลิต (ล้านตัน)	291.08	290.65	286.71	295.05	303.57	+1.00
ผลผลิตต่อไร่ (กก./ไร่)	1,804	1,788	1,732	1,765	1,765	-0.57

ที่มา: Food and Agriculture Organization of the United Nations (FAO), September 2021

ปี 2562 โลกมีผลผลิตมันสำปะหลัง 303.57 ล้านตัน เมื่อเทียบกับปี 2561 ที่มีผลผลิต 295.05 ล้านตัน พบว่า ผลผลิตเพิ่มขึ้นร้อยละ 2.89 โดยทวีปแอฟริกา ทวีปเอเชียและทวีปโอเชียเนีย มีผลผลิตเพิ่มขึ้น ร้อยละ 4.07 ร้อยละ 1.55 และร้อยละ 4.00 ตามลำดับ สำหรับทวีปละตินอเมริกา มีผลผลิตลดลงร้อยละ 1.14 ทั้งนี้ ประเทศผู้ผลิตมันสำปะหลังที่สำคัญ 5 อันดับแรกคือ ไนจีเรีย ร้อยละ 19.50 ของผลผลิตมันสำปะหลัง ทั้งหมด รองลงมาคือ คองโก ร้อยละ 13.19 ไทย ร้อยละ 10.24 กานา ร้อยละ 7.40 และบราซิล ร้อยละ 5.76 ตามลำดับ (ตารางที่ 21 - 22)

ตารางที่ 21 การผลิตมันสำปะหลังแยกรายทวีป ปี 2560 - 2562

ประเทศ	2560			2561			2562		
	พื้นที่ เก็บเกี่ยว (ล้านไร่)	ผลผลิต (ล้านตัน)	ผลผลิต ต่อไร่ (กก./ไร่)	พื้นที่ เก็บเกี่ยว (ล้านไร่)	ผลผลิต (ล้านตัน)	ผลผลิต ต่อไร่ (กก./ไร่)	พื้นที่ เก็บเกี่ยว (ล้านไร่)	ผลผลิต (ล้านตัน)	ผลผลิต ต่อไร่ (กก./ไร่)
แอฟริกา	127.34	172.94	1,358	130.24	184.59	1,417	135.23	192.10	1,421
เอเชีย	25.14	86.60	3,445	24.11	83.80	3,476	24.16	85.10	3,522
ละตินอเมริกา	12.94	26.93	2,082	12.72	26.41	2,077	12.48	26.11	2,092
โอเชียเนีย	0.13	0.25	1,942	0.13	0.25	1,957	0.13	0.26	1,968
โลก	165.54	286.71	1,732	167.19	295.05	1,765	172.00	303.57	1,765

ที่มา: Food and Agriculture Organization of the United Nations (FAO), September 2021

ตารางที่ 22 ประเทศผู้ผลิตมันสำปะหลังที่สำคัญของโลก 5 อันดับแรก ปี 2560 - 2562

ประเทศ	2560			2561			2562		
	พื้นที่ เก็บเกี่ยว (ล้านไร่)	ผลผลิต (ล้านตัน)	ผลผลิต ต่อไร่ (กก./ไร่)	พื้นที่ เก็บเกี่ยว (ล้านไร่)	ผลผลิต (ล้านตัน)	ผลผลิต ต่อไร่ (กก./ไร่)	พื้นที่ เก็บเกี่ยว (ล้านไร่)	ผลผลิต (ล้านตัน)	ผลผลิต ต่อไร่ (กก./ไร่)
ไนจีเรีย ^{1/}	39.50	55.07	1,394	41.67	55.80	1,339	45.09	59.19	1,313
คองโก ^{1/}	28.96	37.70	1,302	29.85	38.87	1,302	30.75	40.05	1,303
ไทย ^{2/}	8.71	30.50	3,499	8.33	29.37	3,527	8.67	31.08	3,586
กานา ^{1/}	6.14	19.01	3,095	6.20	20.85	3,362	6.42	22.45	3,495
บราซิล ^{1/}	7.92	18.50	2,337	7.60	17.88	2,352	7.44	17.50	2,352
อื่น ๆ	74.31	125.93	1,695	73.54	132.28	1,799	73.63	133.3	1,810
โลก^{1/}	165.54	286.71	1,732	167.19	295.05	1,765	172.00	303.57	1,765

ที่มา: ^{1/} Food and Agriculture Organization of the United Nations (FAO), September 2021

^{2/} สำนักงานเศรษฐกิจการเกษตร

1.1.2 สถานการณ์การตลาดของโลก

1) ความต้องการใช้

มันสำปะหลังเป็นวัตถุดิบที่ใช้ในอุตสาหกรรมต่อเนื่องได้หลากหลาย เช่น อาหาร อาหารสัตว์ กระดาษ สิ่งทอ เครื่องสำอาง เคมีภัณฑ์ และพลังงาน เป็นต้น โดยประเทศผู้ผลิตที่สำคัญทั้งในทวีปแอฟริกา เอเชีย และละตินอเมริกา ส่วนใหญ่มีความต้องการใช้มันสำปะหลังเพื่อบริโภคภายในประเทศเป็นหลัก ซึ่งอยู่ในรูปหัวมันสดและในรูปผลิตภัณฑ์ โดยทวีปแอฟริกาจะเน้นการผลิตเพื่อบริโภคในประเทศเป็นหลัก มีแหล่งเพาะปลูกที่สำคัญอยู่ในแอฟริกาฝั่งตะวันตก ทำให้สามารถลดการนำเข้าวัตถุดิบพืชชนิดต่าง ๆ ได้ ส่วนภาคตะวันออกและภาคใต้ของแอฟริกาจะเพาะปลูกมันสำปะหลังสายพันธุ์ที่ทนกับสภาพอากาศแปรปรวนได้ดี จึงมีผลผลิตอย่างต่อเนื่อง ทวีปละตินอเมริกามีนโยบายส่งเสริมการปลูกมันสำปะหลังเชิงพาณิชย์เพื่อป้อนให้อุตสาหกรรมต่อเนื่องเป็นหลัก สำหรับทวีปเอเชียผลผลิตส่วนใหญ่เน้นใช้ในอุตสาหกรรมต่อเนื่องมากกว่าบริโภคโดยตรง โดยเฉพาะการปลูกมันสำปะหลังเพื่อใช้เป็นวัตถุดิบในการผลิตแอลกอฮอล์และเอทานอลที่ขยายตัวต่อเนื่องจากมาตรการสนับสนุนการใช้เชื้อเพลิงชีวภาพ เพื่อลดการนำเข้าน้ำมันและปัญหามลพิษทางอากาศ ซึ่งในส่วนของบางประเทศ เช่น อินเดีย อินโดนีเซีย และฟิลิปปินส์ ได้ให้ความสำคัญต่อความมั่นคงด้านอาหารมากขึ้น โดยมีนโยบายในการใช้มันสำปะหลังเพื่อเป็นวัตถุดิบในการผลิตอาหารทดแทนข้าว สำหรับประเทศไทย เวียดนาม และกัมพูชา มีความต้องการใช้ในประเทศประมาณร้อยละ 30 - 35 ของผลผลิตที่ผลิตได้ในประเทศ จึงเน้นการส่งออกเป็นหลัก

ตารางที่ 23 ประเทศผู้ผลิตมันสำปะหลังที่สำคัญของเอเชีย 5 อันดับแรก ปี 2560 - 2562

ประเทศ	2560			2561			2562		
	พื้นที่ เก็บเกี่ยว (ล้านไร่)	ผลผลิต (ล้านตัน)	ผลผลิต ต่อไร่ (กก./ไร่)	พื้นที่ เก็บเกี่ยว (ล้านไร่)	ผลผลิต (ล้านตัน)	ผลผลิต ต่อไร่ (กก./ไร่)	พื้นที่ เก็บเกี่ยว (ล้านไร่)	ผลผลิต (ล้านตัน)	ผลผลิต ต่อไร่ (กก./ไร่)
ไทย ^{2/}	8.71	30.50	3,499	8.33	29.37	3,527	8.67	31.08	3,586
อินโดนีเซีย ^{1/}	4.83	19.05	3,944	4.36	16.12	3,698	4.00	14.59	3,644
กัมพูชา ^{1/}	2.86	11.87	4,154	3.01	12.81	4,254	3.16	13.74	4,353
เวียดนาม ^{1/}	3.33	10.27	3,085	3.21	9.85	3,071	3.25	10.11	3,113
อินเดีย ^{1/}	1.24	4.17	3,354	1.08	4.95	4,578	1.02	4.98	4,884
อื่น ๆ	4.17	10.74	2,576	4.12	10.7	2,597	4.06	10.6	2,611
เอเชีย^{1/}	25.14	86.60	3,445	24.11	83.80	3,476	24.16	85.10	3,522

ที่มา: ^{1/} Food and Agriculture Organization of the United Nations (FAO), September 2021

^{2/} สำนักงานเศรษฐกิจการเกษตร

2) การส่งออก

ปี 2559 - 2563 มูลค่าการส่งออกผลิตภัณฑ์มันสำปะหลังของโลก (หัวมันสด มันเส้น มันอัดเม็ด และแป้งมันสำปะหลัง) มีแนวโน้มลดลงจาก 3,490.25 ล้านดอลลาร์สหรัฐ ในปี 2559 เหลือ 3,339.49 ล้านดอลลาร์สหรัฐ ในปี 2563 หรือลดลงร้อยละ 2.03 ต่อปี

ปี 2563 การส่งออกผลิตภัณฑ์มันสำปะหลังของโลก (หัวมันสด มันเส้น มันอัดเม็ด และแป้งมันสำปะหลัง) มีมูลค่า 3,339.49 ล้านดอลลาร์สหรัฐ สูงขึ้นจาก 3,045.36 ล้านดอลลาร์สหรัฐ ในปี 2562 ร้อยละ 9.66 โดยไทยเป็นผู้ส่งออกอันดับหนึ่งของโลก มีมูลค่าการส่งออก 1,815.45 ล้านดอลลาร์สหรัฐ คิดเป็นร้อยละ 54.36 ของมูลค่าการส่งออกโลก รองลงมา ได้แก่ เวียดนาม และ สเปน. ลาว มีมูลค่าการส่งออกคิดเป็นร้อยละ 30.16 และร้อยละ 7.28 ของมูลค่าการส่งออกโลก ตามลำดับ (ตารางที่ 24)

ตารางที่ 24 มูลค่าการส่งออกผลิตภัณฑ์มันสำปะหลังของประเทศผู้ส่งออกที่สำคัญของโลก ปี 2559 - 2563

หน่วย: ล้านดอลลาร์สหรัฐ

ประเทศผู้ส่งออก	2559	2560	2561	2562	2563	อัตราเพิ่ม(ร้อยละ)
ไทย	2,221.01	2,075.56	2,216.11	1,747.36	1,815.45	-5.59
เวียดนาม	994.79	1,030.91	946.27	951.85	1,007.22	-0.55
สปป. ลาว	71.19	100.12	91.99	110.85	243.12	+29.15
คอซตาริกา	78.21	82.26	88.06	98.60	93.38	+5.50
อินโดนีเซีย	12.25	8.38	7.49	8.940	40.39	+27.78
อื่น ๆ	112.80	125.52	140.04	127.76	139.93	+4.59
โลก	3,490.25	3,422.75	3,489.96	3,045.36	3,339.49	-2.03

หมายเหตุ: ผลิตภัณฑ์มันสำปะหลัง คือ หัวมันสด มันเส้น มันอัดเม็ด และแป้งมันสำปะหลัง

ที่มา: International Trade Centre, November 2021

3) การนำเข้า

ปี 2559 - 2563 มูลค่าการนำเข้าผลิตภัณฑ์มันสำปะหลังของโลก (หัวมันสด มันเส้น มันอัดเม็ด และแป้งมันสำปะหลัง) มีแนวโน้มลดลงจาก 3,628.45 ล้านดอลลาร์สหรัฐ ในปี 2559 เหลือ 3,333.82 ล้านดอลลาร์สหรัฐ ในปี 2563 หรือลดลงร้อยละ 3.60 ต่อปี

ปี 2563 การนำเข้าผลิตภัณฑ์มันสำปะหลังของโลก (หัวมันสด มันเส้น มันอัดเม็ด และแป้งมันสำปะหลัง) มีมูลค่า 3,333.82 ล้านดอลลาร์สหรัฐ สูงขึ้นจาก 3,123.07 ล้านดอลลาร์สหรัฐ ในปี 2562 ร้อยละ 6.75 โดยจีนเป็นผู้นำเข้าอันดับหนึ่งของโลก มีมูลค่าการนำเข้า 1,913.53 ล้านดอลลาร์สหรัฐ คิดเป็นร้อยละ 57.40 ของมูลค่าการนำเข้าโลก รองลงมา ได้แก่ ไทย และเวียดนาม มีมูลค่าการนำเข้าคิดเป็นร้อยละ 12.65 และร้อยละ 5.65 ของมูลค่าการส่งออกโลก ตามลำดับ ทั้งนี้แม้ว่าจีนผลิตมันสำปะหลังได้ แต่ยังไม่เพียงพอต่อความต้องการในประเทศ จึงต้องนำเข้าหัวมันสำปะหลังสดและมันสำปะหลังแปรรูปจากต่างประเทศเป็นจำนวนมากในแต่ละปี โดยจีนนำเข้าผลิตภัณฑ์มันสำปะหลังในรูปแบบมันเส้นและแป้งมันจากไทยเป็นหลัก ซึ่งจีนเป็น 1 ใน 14 ประเทศคู่ค้าเอฟทีเอกับไทย (ได้แก่ อาเซียน จีน ออสเตรเลีย นิวซีแลนด์ ซิลี และฮ่องกง) จึงไม่ต้องเสียภาษีนำเข้าผลิตภัณฑ์มันสำปะหลังจากไทย ทำให้ต้นทุนการนำเข้ามันสำปะหลังของจีนลดลงและส่งผลให้ตลาดมันสำปะหลังไทยมีความได้เปรียบในการแข่งขัน

ตารางที่ 25 มูลค่าการนำเข้าผลิตภัณฑ์มันสำปะหลังของประเทศผู้นำเข้าที่สำคัญของโลก ปี 2559 - 2563

หน่วย: ล้านดอลลาร์สหรัฐ

ประเทศผู้นำเข้า	2559	2560	2561	2562	2563	อัตราเพิ่ม (ร้อยละ)
จีน	2,107.82	2,194.78	2,069.75	1,673.00	1,913.53	-4.54
ไทย	317.61	377.38	270.40	267.55	421.68	2.25
เวียดนาม	236.13	334.44	253.62	220.39	188.25	-8.33
สหรัฐอเมริกา	139.29	138.03	163.58	175.51	168.36	6.39
ไต้หวัน	118.30	113.79	137.98	130.93	120.31	1.76
อื่น ๆ	709.31	646.90	735.65	655.69	521.70	-5.83
โลก	3,628.45	3,805.31	3,630.98	3,123.07	3,333.82	-3.60

หมายเหตุ: ผลิตภัณฑ์มันสำปะหลัง คือ หัวมันสด มันเส้น มันอัดเม็ด และแป้งมันสำปะหลัง

ที่มา: International Trade Centre, November 2021

1.2 สถานการณ์การผลิตและการตลาดของไทย

1.2.1 สถานการณ์การผลิตของไทย

1) ระดับประเทศ: ปี 2560 - 2564 เนื้อที่เก็บเกี่ยว และผลผลิต มีแนวโน้มเพิ่มขึ้นจาก 8.71 ล้านไร่ และ 30.50 ล้านตัน ในปี 2560 เป็น 9.80 ล้านไร่ และ 32.50 ล้านตัน ในปี 2564 หรือเพิ่มขึ้นร้อยละ 3.07 และร้อยละ 1.15 ต่อปี ตามลำดับ เนื้อที่เก็บเกี่ยวมีแนวโน้มเพิ่มขึ้นโดยเฉพาะในช่วงปี 2562 - 2564 เนื่องจากราคาหัวมันสำปะหลังโรงงานที่เกษตรกรขายได้อยู่ในเกณฑ์ดีอย่างต่อเนื่องตั้งแต่ต้นปี 2561 จนถึงกลางปี 2562 ประกอบกับรัฐบาลมีนโยบายจัดทำโครงการประกันรายได้เกษตรกรผู้ปลูกมันสำปะหลัง ทำให้เกษตรกรมีแรงจูงใจขยายพื้นที่ปลูกเพิ่มขึ้น โดยปลูกแทนในพื้นที่ปลูกอ้อยโรงงาน สับปะรดโรงงาน และข้าวโพดเลี้ยงสัตว์ รวมทั้งปลูกในพื้นที่เดิมที่เคยปลูก และในพื้นที่ว่าง สำหรับผลผลิตต่อไร่ มีแนวโน้มลดลงจาก 3,499 กิโลกรัม ในปี 2560 เหลือ 3,318 กิโลกรัม ในปี 2564 หรือลดลงร้อยละ 1.86 ต่อปี เนื่องจากในช่วงปี 2563 ประสบปัญหาภัยแล้ง ฝนทิ้งช่วง ส่งผลให้มันสำปะหลังชะงักการเจริญเติบโต หัวมันโตไม่เต็มที่เกษตรกรบางส่วนต้องปลูกซ่อมทดแทนต้นมันที่แล้งตาย และบางส่วนต้องไถทิ้งแล้วปลูกใหม่

ปี 2564 มีเนื้อที่เก็บเกี่ยว 9.80 ล้านไร่ ผลผลิต 32.50 ล้านตัน และผลผลิตต่อไร่ 3,318 กิโลกรัม เทียบกับปี 2563 ที่มีเนื้อที่เก็บเกี่ยว 8.92 ล้านไร่ ผลผลิต 29.00 ล้านตัน และผลผลิตต่อไร่ 3,252 กิโลกรัม พบว่า เนื้อที่เก็บเกี่ยว ผลผลิตและผลผลิตต่อไร่ เพิ่มขึ้นร้อยละ 9.87 ร้อยละ 12.07 และร้อยละ 2.02 ตามลำดับ เนื้อที่เก็บเกี่ยวเพิ่มขึ้น เนื่องจากรัฐบาลมีโครงการประกันรายได้เกษตรกรผู้ปลูกมันสำปะหลังโรงงาน ซึ่งเป็นโครงการต่อเนื่องปีที่ 2 จึงจูงใจให้เกษตรกรขยายเนื้อที่ปลูกแทนอ้อยโรงงานที่ราคาตกต่ำอย่างต่อเนื่อง บางส่วนปลูกแทนข้าวโพดเลี้ยงสัตว์ที่ประสบปัญหาการระบาดของหนอนกระทู้และได้รับความเสียหายจากภัยแล้งในปีที่แล้ว สำหรับผลผลิตต่อไร่เพิ่มขึ้น เนื่องจากสภาพอากาศเอื้ออำนวย ปริมาณน้ำฝนเหมาะสมต่อการเจริญเติบโต ประกอบกับเกษตรกรสามารถควบคุมการแพร่ระบาดของโรคใบด่างมันสำปะหลังได้ดี จึงส่งผลให้ผลผลิตต่อไร่และผลผลิตในภาพรวมทั้งประเทศเพิ่มขึ้น

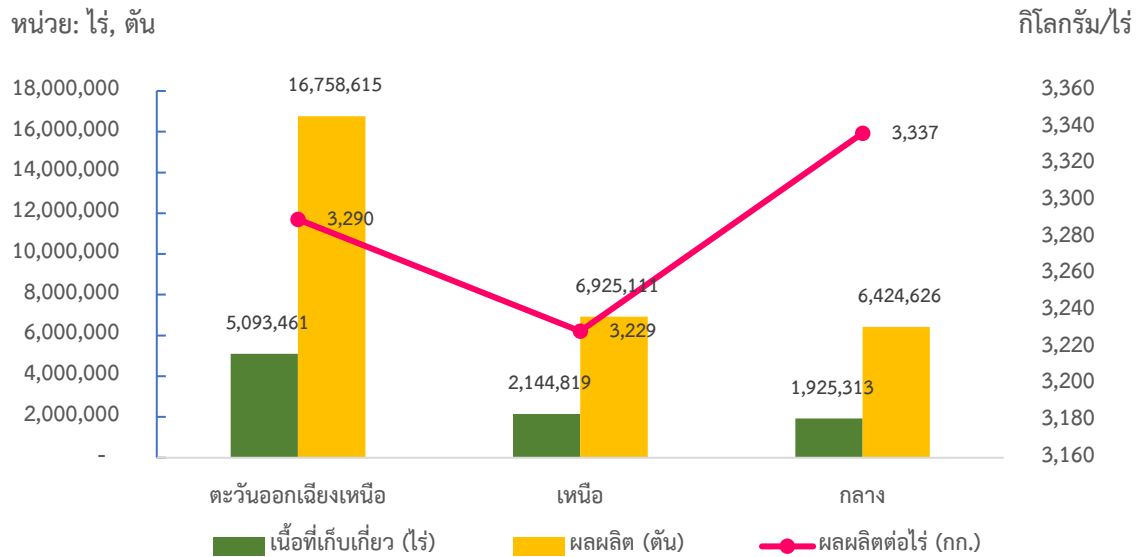
ตารางที่ 26 เนื้อที่เก็บเกี่ยว ผลผลิต และผลผลิตต่อไร่ของมันสำปะหลังในไทย ปี 2560 - 2565

รายการ	2560	2561	2562	2563	2564	อัตราเพิ่ม (ร้อยละ)	2565*
เนื้อที่เก็บเกี่ยว (ล้านไร่)	8.714	8.327	8.667	8.918	9.796	3.07	9.664
ผลผลิต (ล้านตัน)	30.495	29.368	31.080	28.999	32.499	1.15	32.730
ผลผลิตต่อไร่ (กิโลกรัม)	3,499	3,527	3,586	3,252	3,318	-1.86	3,387

หมายเหตุ: * ประมาณการ ณ พฤศจิกายน 2564

ที่มา: สำนักงานเศรษฐกิจการเกษตร

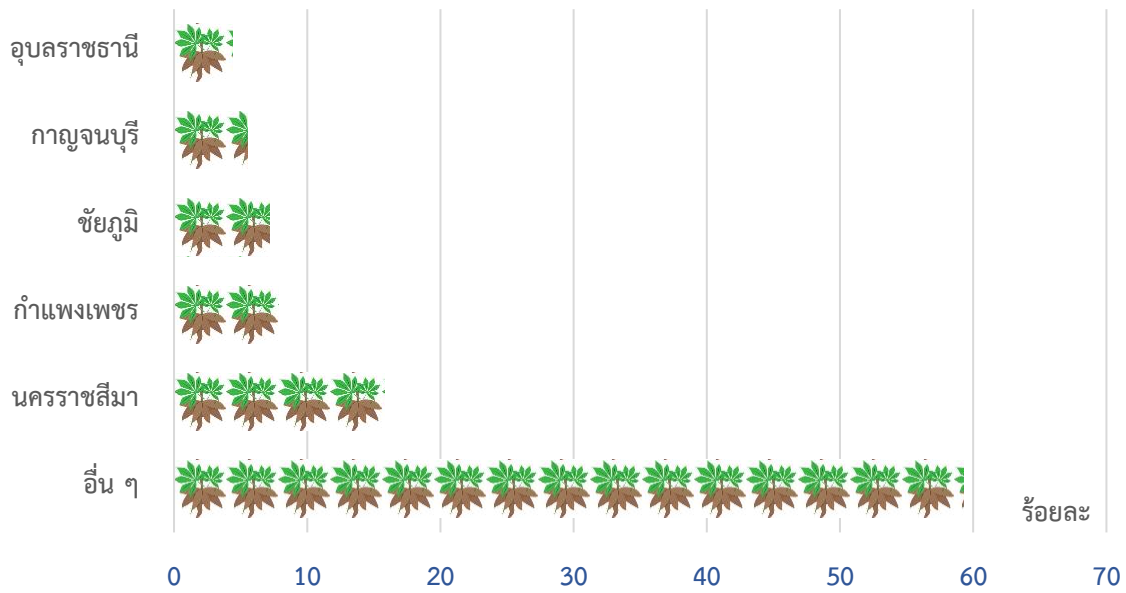
2) ระดับภาค: ปี 2564 ภาคตะวันออกเฉียงเหนือมีพื้นที่เก็บเกี่ยวและผลผลิตมันสำปะหลังมากที่สุด โดยมีเนื้อที่เก็บเกี่ยว 5,093,461 ไร่ ผลผลิต 16,758,615 ตัน รองลงมาได้แก่ ภาคเหนือ มีเนื้อที่เก็บเกี่ยว 2,144,819 ไร่ ผลผลิต 6,925,111 ตัน และภาคกลาง มีเนื้อที่เก็บเกี่ยว 1,925,313 ไร่ ผลผลิต 6,424,626 ตัน



ที่มา: สถิติการเกษตรของประเทศไทย ปี 2563 สำนักงานเศรษฐกิจการเกษตร

ภาพที่ 9 เนื้อที่เก็บเกี่ยว ผลผลิต และผลผลิตเฉลี่ยต่อไร่ มันสำปะหลัง ระดับภูมิภาค ปี 2564

3) ระดับจังหวัด: ปี 2564 จังหวัดที่มีเนื้อที่เก็บเกี่ยวมันสำปะหลังมากที่สุด คือ จังหวัดนครราชสีมา 1,445,163 ไร่ (ร้อยละ 16) รองลงมา ได้แก่ กำแพงเพชร 716,800 ไร่ (ร้อยละ 8) ชัยภูมิ 658,444 ไร่ (ร้อยละ 7) กาญจนบุรี 508,565 ไร่ (ร้อยละ 6) และอุบลราชธานี 405,107 ไร่ (ร้อยละ 4)



ที่มา: สถิติการเกษตรของประเทศไทย ปี 2563 สำนักงานเศรษฐกิจการเกษตร

ภาพที่ 10 ร้อยละเนื้อที่เก็บเกี่ยวมันสำปะหลังของประเทศไทย ปี 2564

1.2.2 สถานการณ์การตลาดของไทย

ผลผลิตมันสำปะหลังเข้าสู่กระบวนการแปรรูปทั้งหมด โดยแปรรูปเป็นมันเส้น มันอัดเม็ด แป้งมันสำปะหลัง และเอทานอล เพื่อใช้เป็นวัตถุดิบในอุตสาหกรรมต่อเนื่อง เช่น อาหาร อาหารสัตว์ สารให้ความหวาน ผงชูรส กระดาษ สิ่งทอ เคมีภัณฑ์ และพลังงาน เป็นต้น โดยความต้องการใช้ภายในประเทศในแต่ละปีประมาณร้อยละ 30 - 35 ที่เหลือร้อยละ 65 - 70 เป็นการส่งออก

1) ความต้องการใช้

ปี 2560 - 2564 ความต้องการใช้มันสำปะหลังในประเทศมีแนวโน้มขยายตัวเพิ่มขึ้น โดยเฉพาะความต้องการใช้มันเส้นและมันอัดเม็ดขยายตัวจากการนำไปเป็นวัตถุดิบของอาหารสัตว์ไว้ใช้ในประเทศ สำหรับความต้องการใช้เพื่อผลิตเอทานอลค่อนข้างทรงตัวเนื่องจากสถานการณ์โควิด-19 ในปี 2564 มีการใช้มาตรการล็อกดาวน์ในหลายจังหวัด ทำให้การเดินทางโดยรถยนต์หรือเครื่องบินและการขนส่งลดลง ขณะที่ความต้องการใช้แป้งมันสำปะหลังเพิ่มขึ้นเล็กน้อยจากการนำไปประกอบอาหารหรือเป็นวัตถุดิบในอุตสาหกรรมต่อเนื่อง

2) การส่งออก

ปี 2560 - 2564 การส่งออกผลิตภัณฑ์มันสำปะหลัง (มันเส้น มันอัดเม็ด มันฝาน และแป้งมันสำปะหลัง) ในปี 2560 มีแนวโน้มลดลงจาก 10.55 ล้านตัน เหลือปริมาณ 9.44 ล้านตัน ในปี 2564 หรือลดลงร้อยละ 3.59 ต่อปี แต่มูลค่าเพิ่มสูงขึ้นจาก มูลค่า 92,100 ล้านบาท เป็น 110,014 ล้านบาท หรือเพิ่มขึ้นร้อยละ 1.72 ต่อปี โดยปริมาณการส่งออกมันเส้นลดลงอย่างต่อเนื่องตั้งแต่ปี 2561 - 2562 เนื่องจาก

ในปี 2560 จีนซึ่งเป็นประเทศคู่ค้าหลักลดการนำเข้ามันเส้นจากไทย เนื่องจากจีนระบายสต็อกข้าวโพดเลี้ยงสัตว์ที่มีราคาต่ำ ผู้ประกอบการแอลกอฮอล์จึงปรับเปลี่ยนไปใช้ข้าวโพดเลี้ยงสัตว์เป็นวัตถุดิบในการผลิตมากขึ้น สำหรับปี 2561 เนื่องจากผลผลิตมันสำปะหลังในประเทศลดลง รวมทั้งราคาส่งออกมันเส้นปรับตัวสูงขึ้น ทำให้การส่งออกลดลงโดยเฉพาะมันเส้นและต่อเนื่องถึงปี 2562 ปริมาณการส่งออกมันเส้นลดลงมากขึ้น เนื่องจากราคามันเส้นอยู่ในเกณฑ์สูง และค่าเงินบาทแข็งค่าขึ้น ส่งผลให้ผู้ประกอบการแอลกอฮอล์ที่ใช้มันเส้นเป็นวัตถุดิบไม่สามารถแข่งขันด้านราคากับแอลกอฮอล์ที่ใช้ข้าวโพดเป็นวัตถุดิบได้ ส่วนปี 2563 รัฐบาลจีนมีนโยบายลดการปลูกข้าวโพดซึ่งเป็นวัตถุดิบสำคัญในการผลิตแอลกอฮอล์ ปรับเปลี่ยนไปปลูกถั่วเหลืองที่ไม่เพียงพอกับความต้องการใช้ในประเทศเพื่อลดการนำเข้า ส่งผลให้สต็อกข้าวโพดลดลง และราคาปรับตัวสูงขึ้น ทำให้ราคามันเส้นที่จีนนำเข้าไปผลิตแอลกอฮอล์ เอทานอล และใช้ในอุตสาหกรรมอื่น ๆ ปรับตัวสูงขึ้น โรงงานมันเส้นมีการแข่งขันกันซื้อหัวมันกับโรงงานแป้งมันสำปะหลังที่ตลาดขยายตัวได้ดีเช่นกัน สำหรับปริมาณการส่งออกแป้งมันสำปะหลังมีแนวโน้มเพิ่มขึ้นเล็กน้อยตามความต้องการของตลาด ส่วนการส่งออกมันอัดเม็ด/มันผานค่อนข้างทรงตัว มีปริมาณการส่งออกไม่มากในแต่ละปี

ปี 2564 คาดว่ามีปริมาณการส่งออกผลิตภัณฑ์มันสำปะหลัง 9.44 ล้านตัน มูลค่า 110,014 ล้านบาท เมื่อเทียบกับปี 2563 ที่มีปริมาณส่งออก 6.90 ล้านตัน มูลค่า 81,038 ล้านบาท พบว่า ปริมาณและมูลค่าเพิ่มขึ้นร้อยละ 36.81 และร้อยละ 35.76 ตามลำดับ เนื่องจากประเทศคู่ค้ามีความต้องการผลิตภัณฑ์มันสำปะหลังจากไทยอย่างต่อเนื่อง

ตลาดหลักที่สำคัญของผลิตภัณฑ์มันสำปะหลังส่วนใหญ่อยู่ในทวีปเอเชีย มันเส้น ได้แก่ จีน มันอัดเม็ด ได้แก่ ญี่ปุ่น สหรัฐอเมริกา และเนเธอร์แลนด์ แป้งมันสำปะหลังดิบ ได้แก่ จีน ไต้หวัน อินโดนีเซีย และญี่ปุ่น แป้งมันสำปะหลังตัดแปร ได้แก่ ญี่ปุ่น จีน และอินโดนีเซีย

ตารางที่ 27 ปริมาณและมูลค่าการส่งออกผลิตภัณฑ์มันสำปะหลังของไทย ปี 2560 - 2564

ปริมาณ: ล้านตัน มูลค่า: ล้านบาท

ปี	มันเส้น		มันอัดเม็ด/ มันผาน		แป้งมันสำปะหลัง				รวมผลิตภัณฑ์	
	ปริมาณ	มูลค่า	ปริมาณ	มูลค่า	แป้งดิบ		แป้งตัดแปร		ปริมาณ	มูลค่า
2560	6.36	36,080	0.04	204	3.134	35,059	1.011	20,757	10.545	92,100
2561	3.99	28,424	0.01	89	2.939	44,630	1.035	24,375	7.974	97,518
2562	2.40	16,278	0.01	104	2.836	38,512	1.041	23,784	6.287	78,678
2563	3.07	21,425	0.01	112	2.782	36,106	1.035	23,395	6.897	81,038
2564*	4.75	35,968	0.02	192	3.511	47,704	1.162	26,150	9.443	110,014
อัตราเพิ่ม (ร้อยละ)	-8.11	-2.85	-12.94	1.09	1.74	4.12	2.79	4.30	-3.59	1.72

หมายเหตุ: * ประมาณการ

ที่มา: กรมศุลกากร

3) การนำเข้า

ปี 2560 - 2564 การนำเข้ามันสำปะหลังและผลิตภัณฑ์ ได้แก่ หัวมันสำปะหลังสด มันเส้น มันอัดเม็ด มันฝาน และแป้งมันสำปะหลัง ทั้งปริมาณและมูลค่ามีแนวโน้มเพิ่มขึ้นร้อยละ 1.47 และ ร้อยละ 4.26 ต่อปี ตามลำดับ โดยไทยต้องนำเข้ามันสำปะหลังและผลิตภัณฑ์ เนื่องจากผลผลิตมันสำปะหลัง ภายในประเทศไม่เพียงพอสำหรับแปรรูปเพื่อส่งออก ประกอบกับประเทศจีนมีความต้องการมันเส้น เป็นจำนวนมาก ซึ่งมันเส้นของไทยไม่เพียงพอต่อการส่งออก ส่งผลให้ผู้ส่งออกมันเส้นของไทยต้องนำเข้า มันเส้น/มันฝานจากประเทศเพื่อนบ้าน โดยเฉพาะกัมพูชาและ สปป.ลาว เนื่องจากมันเส้นมีราคาต่ำและคุณภาพ ดีกว่ามันเส้นไทย นำมารวบรวม/ปรับปรุงคุณภาพ เพื่อส่งออกไปจีน สำหรับมันสำปะหลังสด ส่วนใหญ่จะนำเข้า โดยผู้ประกอบการโรงงานแป้งมันสำปะหลัง เพื่อนำมาแปรรูปเป็นแป้งมันสำปะหลัง

ปี 2564 คาดว่ามีปริมาณการนำเข้ามันสำปะหลังและผลิตภัณฑ์ 2.63 ล้านตัน มูลค่า 13,828 ล้านบาท เมื่อเทียบกับปี 2563 ที่มีปริมาณการนำเข้า 3.03 ล้านตัน มูลค่า 13,761 ล้านบาท พบว่า ปริมาณ นำเข้าลดลงร้อยละ 13.20 แต่มูลค่าเพิ่มขึ้นร้อยละ 0.49 โดยนำเข้ามันเส้น/มันฝานเพิ่มขึ้น ส่วนการนำเข้า หัวมันสดลดลง ขณะที่นำเข้าแป้งมันสำปะหลังใกล้เคียงเดิม

ตารางที่ 28 ปริมาณและมูลค่าการนำเข้ามันสำปะหลังและผลิตภัณฑ์ของไทย ปี 2560 - 2564

ปริมาณ: ล้านตัน มูลค่า: ล้านบาท

ปี	หัวมันสำปะหลังสด		มันเส้น/มันอัดเม็ด/ มันฝาน		แป้งมันสำปะหลัง				รวมผลิตภัณฑ์	
					แป้งดิบ		แป้งตัดแปรร			
	ปริมาณ	มูลค่า	ปริมาณ	มูลค่า	ปริมาณ	มูลค่า	ปริมาณ	มูลค่า	ปริมาณ	มูลค่า
2560	0.41	909	2.48	11,865	0.002	34	0.014	692	2.906	13,500
2561	0.59	1,250	1.53	7,464	0.002	31	0.016	770	2.138	9,515
2562	0.90	1,775	1.25	6,521	0.001	13	0.016	755	2.167	9,064
2563	0.72	1,297	2.29	11,810	0.005	81	0.011	573	3.026	13,761
2564*	0.40	823	2.21	12,281	0.004	64	0.013	660	2.627	13,828
อัตราเพิ่ม (ร้อยละ)	1.51	-1.61	1.74	5.42	25.89	24.93	-5.09	-3.83	1.47	4.26

หมายเหตุ: * ประมาณการ

ที่มา: กรมศุลกากร

4) ราคา

ปี 2560 - 2564 ราคามันสำปะหลังที่เกษตรกรขายได้ ราคาส่งออกมันเส้น ราคาส่งออกมันอัดเม็ด และราคาส่งออกแป้งมันสำปะหลัง ขยายตัวเพิ่มขึ้นร้อยละ 6.18 ร้อยละ 6.34 ร้อยละ 9.52 และร้อยละ 3.40 ต่อปี ตามลำดับ โดยในช่วงปี 2560 ประเทศคู่ค้าหลัก คือ จีน ลดการนำเข้า มันเส้นจากไทยและกดราคาเพื่อให้ได้ราคามันเส้นและแป้งมันสำปะหลังที่ต่ำที่สุด ส่งผลให้ราคาที่เกษตรกร

ขายได้ และราคาส่งออกผลิตภัณฑ์มันสำปะหลังลดต่ำลงมาก อย่างไรก็ตาม ตั้งแต่ปี 2561 ราคามันสำปะหลังที่เกษตรกรขายได้ และราคาส่งออกผลิตภัณฑ์มันสำปะหลังปรับตัวสูงขึ้นจากปี 2560 ตามความต้องการของตลาด

ปี 2564 คาดว่าราคามันสำปะหลังที่เกษตรกรขายได้เฉลี่ยกิโลกรัมละ 2.33 บาท ราคาส่งออกมันเส้นเฉลี่ยกิโลกรัมละ 7.76 บาท ราคาส่งออกมันอัดเม็ดเฉลี่ยกิโลกรัมละ 9.42 บาท และราคาส่งออกแป้งมันสำปะหลังเฉลี่ยกิโลกรัมละ 14.34 บาท เมื่อเทียบกับปี 2563 พบว่า ราคาที่เกษตรกรขายได้เพิ่มขึ้นร้อยละ 6.88 เนื่องจากในปี 2563 ผลผลิตมันสำปะหลังได้รับผลกระทบจากปัญหาภัยแล้งในช่วงที่มันสำปะหลังกำลังลงหัว ส่งผลให้ชะงักการเจริญเติบโต หัวมันโตไม่เต็มที่ รวมทั้งบางพื้นที่ใช้ท่อนพันธุ์ที่ไม่สมบูรณ์ ทำให้ผลผลิตมันสำปะหลังไม่มีคุณภาพ หัวมันมีขนาดเล็ก แต่ในปี 2564 สภาพอากาศเอื้ออำนวย ปริมาณน้ำฝนเหมาะสมต่อการเจริญเติบโต ทำให้ได้ผลผลิตคุณภาพดี ส่วนราคาส่งออกมันเส้นและแป้งมันสำปะหลังเพิ่มขึ้นร้อยละ 8.98 และ ร้อยละ 10.56 ตามลำดับ สำหรับราคามันอัดเม็ดลดลง ร้อยละ 2.18

ตารางที่ 29 ราคาผลิตภัณฑ์มันสำปะหลัง ปี 2560 - 2564

หน่วย: บาท/กก.

รายการ	2560	2561	2562	2563	2564*	อัตราเพิ่ม(ร้อยละ)
ราคามันสำปะหลังซื้อแป้ง 25% ที่เกษตรกรขายได้ ^{1/}	1.67	2.33	2.46	2.18	2.33	6.18
ราคาส่งออกมันเส้น ^{2/}	5.65	7.26	6.83	7.12	7.76	6.34
ราคาส่งออกมันอัดเม็ด ^{2/}	6.42	8.35	8.79	9.63	9.42	9.52
ราคาส่งออกแป้งมันสำปะหลัง ^{2/}	11.17	15.30	13.59	12.97	14.34	3.40

หมายเหตุ: * ประมาณการ

ที่มา: ^{1/} สำนักงานเศรษฐกิจการเกษตร, ^{2/} กรมศุลกากร

5) ที่ตั้งโรงงานแปรรูปมันสำปะหลัง และลานมันขนาดใหญ่

โรงงานแปรรูปมันสำปะหลัง และลานมันขนาดใหญ่ แบ่งออกเป็น 3 ประเภท ได้แก่ โรงงานแป้งมันสำปะหลัง โรงงานเอทานอล และโรงงานมันอัดเม็ด ที่ตั้งโรงงานส่วนใหญ่อยู่ในภาคตะวันออกเฉียงเหนือ รองลงมาได้แก่ ภาคเหนือ และภาคกลาง รายละเอียดดังตารางที่ 30

ตารางที่ 30 ที่ตั้งโรงงานแปรรูปมันสำปะหลัง

ประเภท	จังหวัด	ชื่อสถานประกอบการ	ที่ตั้ง
โรงงานแป้งมันสำปะหลัง	นครราชสีมา	บริษัทแป้งมันเอี่ยมเฮงอุตสาหกรรม จำกัด	15 ม.12 ต.กุดโบสถ์ อ.เสิงสาง จ.นครราชสีมา
		บริษัทสงวนวงษ์อุตสาหกรรม จำกัด	120 ม.4 ต.หนองบัวศาลา อ.เมือง จ.นครราชสีมา
		บริษัทวี พี สตาร์ช (2000) จำกัด	117 ม.16 ต.เสิง อ.เสิงสาง จ.นครราชสีมา
		บริษัทราชสีมา กรีน สตาร์ช จำกัด	99 ม.17 ต.ห้วยบง อ.ด่านขุน จ.นครราชสีมา
		บริษัทเอนเนรัล สตาร์ช จำกัด	99-100 ต.อรพิมพ์ อ.ครบุรี จ.นครราชสีมา

ตารางที่ 30 ที่ตั้งโรงงานแปรรูปมันสำปะหลัง (ต่อ)

ประเภท	จังหวัด	ชื่อสถานประกอบการ	ที่ตั้ง
โรงงานแป้ง มันสำปะหลัง	นครราชสีมา	บริษัทแป้งมันอีสาน จำกัด	35 ม.1 ต.หนองบัวศาลา อ.เมือง จ.นครราชสีมา
		บริษัทเพชรธารา จำกัด	299 ต.โนนยอ อ.ชุมพวง จ.นครราชสีมา
	มุกดาหาร	บริษัทพรีเมียร์ควอลิตี้สตาร์ช จำกัด	185 ม.14 ต.คำป่าหลาย อ.เมืองมุกดาหาร
	อุบลราชธานี	บริษัทแป้งมันเอี่ยมอีสานอุตสาหกรรม จำกัด	338/4 ต.สีวิเชียร อ.น้ำยืน จ.อุบลราชธานี
	อุดรธานี	บริษัทไทยน้ำมันสำปะหลัง จำกัด	173 ม.1 ต.นิคมสงเคราะห์ อ.เมือง จ.อุดรธานี
		บริษัทเขาวนดี อีสาน จำกัด	261 ต.เวียงคำ อ.กุมภวาปี จ.อุดรธานี
		บริษัทอุดรเพิ่มผล จำกัด	260 ต.น้ำพัน อ.หนองวัวซอ จ.อุดรธานี
	สกลนคร	บริษัทพรีเมียร์ควอลิตี้สตาร์ช(2012) จำกัด	187 ม.7 ต.นาแก้ว อ.โพนนาแก้ว จ.สกลนคร
	กาฬสินธุ์	บริษัทเอเชียโมดิไฟด์สตาร์ช จำกัด (Asia Modified Starch Co., Ltd.)	19/8 ต.โพนทอง อ.เมือง จ.กาฬสินธุ์
		บริษัทจิรัฐพัฒนาการเกษตร จำกัด	39 ต.ภูดิน อ.เมือง จ.กาฬสินธุ์
	มหาสารคาม	บริษัทเปี้ยต้าฮวง ซลเจริญ จำกัด	85 ต.นาโพธิ์ อ.กุตุรง จ.มหาสารคาม
		บริษัทชัยภูมิสตาร์ช จำกัด	50 ม.11 ต.ละหาน อ.จัตุรัส จ.ชัยภูมิ
	ชัยภูมิ	บริษัทธนระวัฒน์ อินเตอร์ สตาร์ช จำกัด	77 ต.ท่ากูป อ.ซับใหญ่ จ.ชัยภูมิ
		บริษัทแป้งมันแสงเพชร จำกัด	84 ม.5 ต.หนองบัวระเหว อ.หนองบัวระเหว จ.ชัยภูมิ
		บริษัทตงจิต สตาร์ช จำกัด	189 ม.2 ต.โคกเจริญรมย์ อ.บ้านเงินรงค์ จ.ชัยภูมิ
	บุรีรัมย์	บริษัทสยาม มอดิไฟด์ สตาร์ช จำกัด (สาขาบุรีรัมย์)	199 ม.1 ต.หนองบัว อ.ปะคำ จ.บุรีรัมย์
	กำแพงเพชร	บริษัทชากังราว สตาร์ช จำกัด และ บริษัทธนระวัฒน์ คอลิตี สตาร์ท	657 ถ.สลกบาตร-ปางมะค่า ต.ปางมะค่า อ.ขาณุวรลักษบุรี จ.กำแพงเพชร
		บริษัทตราคอนกรีตเอ็นเนอจี จำกัด	37 ม.6 ต.น้ำอ่าง อ.ตรอน จ.อุตรดิตถ์
	สระบุรี	บริษัทเจ้าคุณเกษตรพีชผล จำกัด	44 ม.2 ต.สองคอน อ.แก่งคอย จ.สระบุรี
	ลพบุรี	บริษัทลพบุรีสตาร์ช จำกัด	9 ม.6 ต.นิคมลำนารายณ์ อ.ชัยบาดาล จ.ลพบุรี
	ระยอง	บริษัทเคอาร์อาร์ สตาร์ช จำกัด	208 ต.ห้วยโป่ง อ.เมือง จ.ระยอง
	ชลบุรี	บริษัทไควซิ่งเอียะอุตสาหกรรมแป้งมัน และสาคุ จำกัด	101/7 ม.1 ต.หนองปรือ อ.บางละมุง จ.ชลบุรี
		หจก.สหมิตรแป้งมัน ชลบุรี	101 ม.4 ต.บางละมุง อ.บางละมุง จ.ชลบุรี
		บริษัทพี เอส ซี สตาร์ช โปรดักส์ จำกัด บริษัทชลเจริญ	999 ม.5 ต.หนองใหญ่ อ.หนองใหญ่ จ.ชลบุรี 204 ม.3 ต.หนองขาก อ.บ้านบึง จ.ชลบุรี

ตารางที่ 30 ที่ตั้งโรงงานแปรรูปมันสำปะหลัง (ต่อ)

ประเภท	จังหวัด	ชื่อสถานประกอบการ	ที่ตั้ง
โรงงานแป้ง มันสำปะหลัง	จันทบุรี	บริษัทพี.เอส.ซี.สตาร์ช จันทบุรี จำกัด	111 ต.ทับช้าง อ.สอยดาว จ.จันทบุรี
		บริษัทจันทบุรี สตาร์ช จำกัด	99/6 ต.ทรายขาว อ.สอยดาว จ.จันทบุรี
	ฉะเชิงเทรา	บริษัทเอส.ซี อินดัสทรี จำกัด	66/6 ม.3 ต.เขาหินซ้อน อ.พนมสารคาม จ.ฉะเชิงเทรา
โรงงานเอทานอล	ฉะเชิงเทรา	บริษัทบางจากไบโอเอทานอล (ฉะเชิงเทรา) จำกัด (BBE)	96/10 ม.7 ต.เกาะขนุช อ.พนมสารคาม จ.ฉะเชิงเทรา
	ชลบุรี	บริษัทพี.เอส.ซี.สตาร์ช โพรดัคส์ จำกัด (มหาชน)	999 ม.5 ต.หนองใหญ่ อ.หนองใหญ่ จ.ชลบุรี
	ลพบุรี	บริษัททรัพย์ทิพย์ จำกัด	49 ต.นิคมสำนารายณ์ อ.ชัยบาดาล จ.ลพบุรี
	สุพรรณบุรี	บริษัทไทยอะโกร เอ็นเนอวี่ จำกัด (มหาชน) (ด่านช้าง)	9 ม.10 ต.หนองมะค่าโมง อ.ด่านช้าง จ.สุพรรณบุรี
	อยุธยา	บริษัทพรวิไล อินเทอร์เน็ตขั้นแนล กรุ๊ป เทรตติ้ง (กลุ่ม PVL)	55/5 ต.ศาลาลอย อ.ท่าเรือ จ.อยุธยา
โรงงานมันอัดเม็ด	ชลบุรี	บริษัทชัยเจริญพืชผลเอ็กสปอร์ต - อิมพอร์ต	39/1 ต.หนองรี อ.เมือง จ.ชลบุรี
ลานมัน	เชียงใหม่	ศ.ชินพงศ์ การค้า	301 ต.เวียง อ.ฝาง จ.เชียงใหม่
		ลานกรรณิการ์	309 ต.แม่คะ อ.ฝาง จ.เชียงใหม่
		ปวริสา พืชผล(วสันต์)	302 ต.แม่คะ อ.ฝาง จ.เชียงใหม่
		ศ.ชินพงศ์ การค้า	301 ต.เวียง อ.ฝาง จ.เชียงใหม่
		ลานกรรณิการ์	309 ต.แม่คะ อ.ฝาง จ.เชียงใหม่
		ปวริสา พืชผล(วสันต์)	302 ต.แม่คะ อ.ฝาง จ.เชียงใหม่
	เชียงราย	บริษัทเชียงรายกิจศิริไซโล 1995 จำกัด	55 ม.9 ต.สถาน อ.เชียงของ จ.เชียงราย
		ชัยยาพืชผล	322 ม.4 ต.บ้านแซว อ.เชียงแสน จ.เชียงราย
	เพชรบูรณ์	ลานวิษณุ พืชผล	18/6 ม.7 ต.ลาดแค อ.ชนแดน จ.เพชรบูรณ์
		ลานรุ่งเรืองมิตร	46 ม.8 ต.ท่าข้าม อ.ชนแดน จ.เพชรบูรณ์
		ลานจิระพันธุ์	56/1 ต.ลาดแค อ.ชนแดน จ.เพชรบูรณ์
		ลานจารุภา พืชผล	157 ม.11 ต.ลาดแค อ.ชนแดน จ.เพชรบูรณ์
	แพร่	ลานมันผลสมบูรณ์	53 ม.6 ต.ไทรย้อย อ.เด่นชัย จ.แพร่
	พะเยา	ลานรับซื้อพีห้ำ	ต.ป่าแฝก อ.แม่ใจ จ.พะเยา
พันธุ์บุญการเกษตร แก้วพืชผล		224 ม.2 ต.อ่างทอง อ.เชียงคำ จ.พะเยา 139 ม.16 ต.แม่ปืม อ.ปืม จ.พะเยา	

ตารางที่ 30 ที่ตั้งโรงงานแปรรูปมันสำปะหลัง (ต่อ)

ประเภท	จังหวัด	ชื่อสถานประกอบการ	ที่ตั้ง	
ลานมัน	ลำปาง	หจก. วสันต์รุ่งเรือง การเกษตร	137 ม.11 ต.บ้านเอี่ยม อ.เมือง จ.ลำปาง	
		หจก. ลำปางอุดมทรัพย์พืชผล	338 ม.12 ต.บ้านเอี่ยม อ.เมือง จ.ลำปาง	
ลำพูน	ลำพูน	หจก. แสงรุ่งเรืองพืชไร่	437 ม.3 ต.ห้างฉัตร อ.ห้างฉัตร จ.ลำปาง	
		หจก. นครเจริญการชัย	132 ต.ลี่ อ.เจ้าของ จ.ลำพูน	
	ทวิพืชผล	ต.แม่ลาน อ.ลี่ จ.ลำพูน		
	โรงงานปราณี ฟาร์ม	92/3 ต.เหมืองจี้ อ.เมือง จ.ลำพูน		
	หจก. โชคสีมา	66 ม.13 ต.เหมืองจี้ อ.เมือง จ.ลำพูน		
	พิษณุโลก	พิษณุโลก	ลาน ข.เจริญการค้า	55/1 ม.6 ต.สวนเมียง อ.ชาติตระการ จ.พิษณุโลก
			กรวิทย์พืชผล	46 ม.4 ต.ท่างาม อ.วัดโบสถ์ จ.พิษณุโลก
			มีจินดาค้าพืชผล	99/9 ม.6 ต.ทับยายเชียง อ.พรหมพิราม จ.พิษณุโลก
			บริษัทแสงฟ้า Produce	100 ม.11 อ.ขามเฒ่า จ.พิษณุโลก
	กำแพงเพชร	กำแพงเพชร	บริษัทเค พี เอส จำกัด	88 หมู่ 8 ต.คลองลานพัฒนา อ.คลองลาน จ.กำแพงเพชร
ลานศรีรุ่งเรือง			99 ม.20 ต.อ่างทอง อ.เมือง จ.กำแพงเพชร	
กำแพงเพชร		ยั่งยืนพืชผล	4 ม.5 ต.คลองน้ำไหล อ.คลองลาน จ.กำแพงเพชร	
		บริษัทเจ้าพระยาพืชไร่ 2999 (กำแพงเพชร) จำกัด	99/9 ม.12 อ.พรานกระต่าย จ.กำแพงเพชร	
กำแพงเพชร		ก.เจริญโชค	5/1 ม.6 ต.วังชะพลู อ.ขามเฒ่า จ.กำแพงเพชร	
		โชคสวัสดิ์พืชผล	472/1 ม.5 ต.อ่างทอง อ.เมือง จ.กำแพงเพชร	
กำแพงเพชร		ทรงสง่า	112 ต.ในเมือง อ.เมือง จ.กำแพงเพชร	
		หจก. มุ่งเจริญพัฒนาการเกษตร	99 ต.หินดาด อ.ปางศิลาทอง จ.กำแพงเพชร	
กำแพงเพชร		คุณาหงษ์	214/1 ต.คลองน้ำไหล อ.คลองลาน จ.กำแพงเพชร	
		สำเภาทอง	173 ม.6 ถ.ท่าเสา-วังตะเคียน ต.อ่างทอง อ.เมือง จ.กำแพงเพชร	
กำแพงเพชร	ลานสุรีย์ พืชผล	39 ม.8 ต.อ่างทอง อ.เมือง จ.กำแพงเพชร		
	พรหมเทพพืชไร่	467/1 หมู่ 5 ต.นาบ่อคำ อ.เมือง จ.กำแพงเพชร		

ตารางที่ 30 ที่ตั้งโรงงานแปรรูปมันสำปะหลัง (ต่อ)

ประเภท	จังหวัด	ชื่อสถานประกอบการ	ที่ตั้ง
ลานมัน	กำแพงเพชร	แสงอุษา	29 ต.สีกกาม อ.คลองลาน จ.กำแพงเพชร
		ก้องเกียรติพืชไร่	257 ม.12 ต.ป่าพุดรา อ.ชานุมรลักษ์บุรี จ.กำแพงเพชร
	นครสวรรค์	ลานมันแดงพืชไร่	89 ต.ศาลเจ้าไก่ต่อ อ.ลาดยาว จ.นครสวรรค์
		อุตสาหกรรมมันไทย	1 ม.11 ต.ตะคล้อ อ.ไพศาลี จ.นครสวรรค์
		ลานปิ่นเขียนอุตสาหกรรม	121 ม.1 ต.ตะคล้อ อ.ไพศาลี จ.นครสวรรค์
		ป.อนุสรณ์พืชผล	333 ม.12 ต.ศาลเจ้าไก่ต่อ อ.ลาดยาว จ.นครสวรรค์
		หจก. น.ศิริพืชผล	215 ม.6 ต.วังบ่อ อ.หนองบัว จ.นครสวรรค์
		ลานมันกุ่มเหลืองพืชผลท่าตะโก	588 ม.6 ต.ศาลเจ้าไก่ต่อ อ.ลาดยาว จ.นครสวรรค์
		ป.ทรัพย์ทวีผล	236 ม.18 ต.แม่เปิน อ.แม่เปิน จ.นครสวรรค์
		พัฒนาพาณิชย์	49/1 ม.1 ต.เขาชนกัน อ.แม่वंก จ.นครสวรรค์
		ลานมันทรัพย์สัมฤทธิ์	65/99 ม.24 ต.บ้านไร่ อ.ลาดยาว จ.นครสวรรค์
		ตาก	ลานมันทรัพย์กมลพืชผล
	อุตรดิตถ์	เรณูพืชไร่	151/1 ต.ป่าคาย อ.ทองแสนขัน จ.อุตรดิตถ์
		ร้านโชคมาบุญลือ	99 ม.4 ต.ป่าคาย อ.ทองแสนขัน จ.อุตรดิตถ์
		แสงเดือนพืชไร่	156 ต.บ่อทอง อ.ทองแสนขัน จ.อุตรดิตถ์
	อุทัยธานี	บริษัทอุทัยรุ่ง จำกัด (ในเครือบริษัท เอส.ดับเบิลยู มัลติ เทคโนโลยี จำกัด)	154 ม.9 ถ.ทับหลวง-ด่านช้าง อ.ทัพหลวง จ.อุทัยธานี
		หจก. รุ่งเจริญบ้านไร่	407 ม.15 ต.หนองจอก อ.บ้านไร่ จ.อุทัยธานี
		ลานพิเชษฐ	282 ม.3 ต.หุซ้าง อ.บ้านไร่ จ.อุทัยธานี
		ลานอนุกิจ	59/1 ต.หนองจอก อ.บ้านไร่ จ.อุทัยธานี
		ลานวัชรี	2/3 ม.1 ต.หุซ้าง อ.บ้านไร่ จ.อุทัยธานี
พัฒนาพานิช		279/10 ต.ลานสัก อ.ลานสัก จ.อุทัยธานี	
ลานมันรวมรุ่งโรจน์พืชผล		39 ม.11 ต.บ่อยาง อ.สว่างอารมณ์ จ.อุทัยธานี	
ชนะเลิศ รวมผล		136/8 ม.2 ต.หนองจอก อ.บ้านไร่ จ.อุทัยธานี	
อุทัยพืชผล		111 ม.4 ต.เมืองการ้าง อ.บ้านไร่ จ.อุทัยธานี	
ลานมันทรัพย์ประสงค์		34/3 ต.หนองหลวง อ.สว่างอารมณ์ จ.อุทัยธานี	

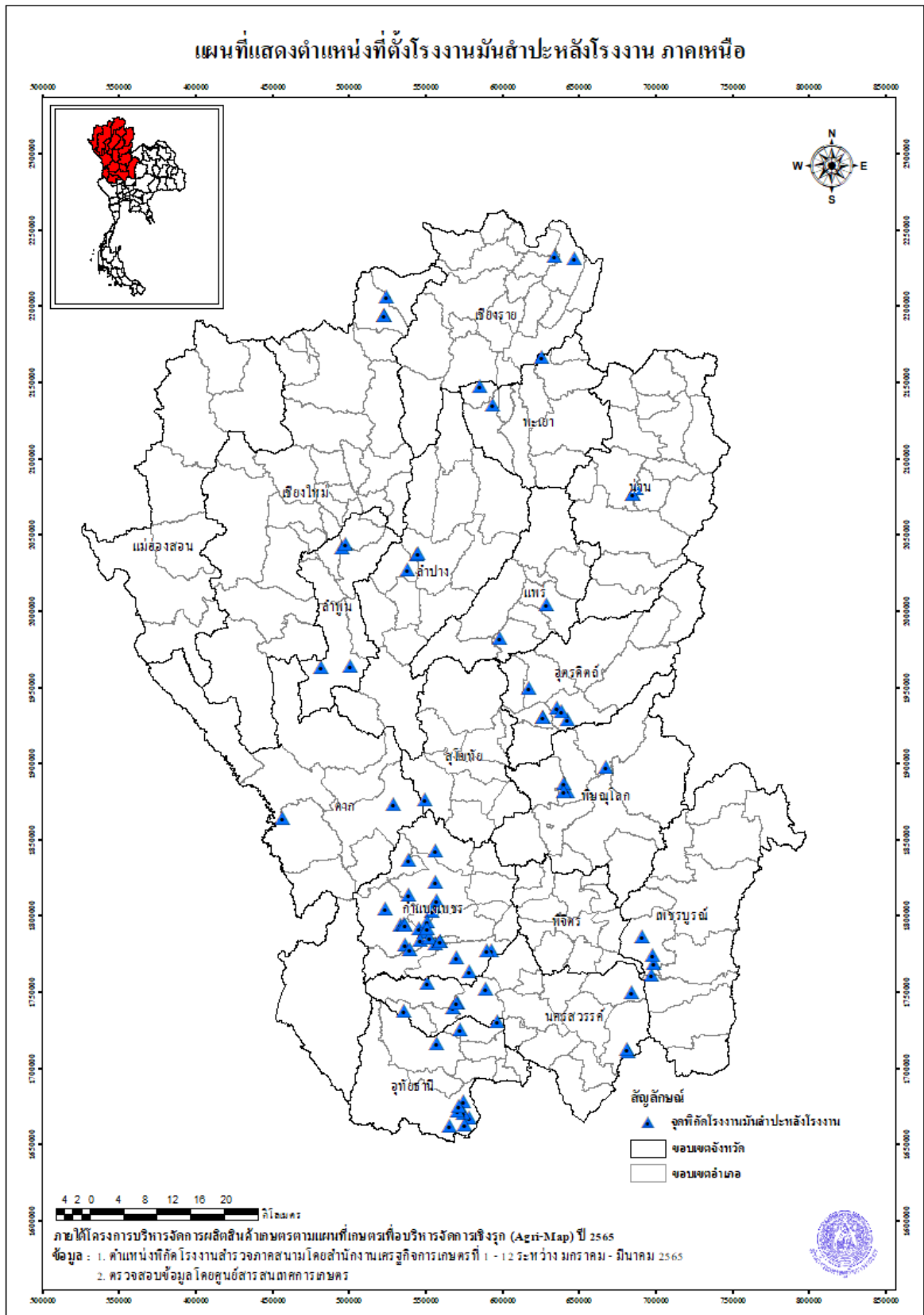
ตารางที่ 30 ที่ตั้งโรงงานแปรรูปมันสำปะหลัง (ต่อ)

ประเภท	จังหวัด	ชื่อสถานประกอบการ	ที่ตั้ง
ลานมัน	กาญจนบุรี	ลานมันชัยชูลสา	99/9 ม.4 ต.หนองโสน อ.เลาขวัญ จ.กาญจนบุรี
		ลานมันชัยเรืองกิจ	65/1 ม.2 ต.หนองปรือ อ.เลาขวัญ จ.กาญจนบุรี
		ลานมันจิ้งเจอร์ชัย	32/1 ม. 4 ต.หนองฝ้าย อ.เลาขวัญ จ.กาญจนบุรี
สุโขทัย		ลานปกป้อง	7/11 ม.4 ต.วังตะคร้อ อ.บ้านด่านลานหอย จ.สุโขทัย
ชัยนาท		หจก. ซี.เอส.วี.เกษตรเพิ่มพูล	189 ม.5 ต.ไพรมกุง อ.หันคา จ.ชัยนาท
		ลานอัญชนา	178-185 ม.2 ต.หนองแขง อ.หันคา จ.ชัยนาท
		สุกิจ	78 ม.5 ต.สุขเดือนห้า อ.เนินขาม จ.ชัยนาท
		จิ้งเจอร์ชัยเกษตร	225/1 ม.2 ต.บ้านเขียน อ.หันคา จ.ชัยนาท
ลพบุรี		หจก. ป.สุเมธธัญญากิจ 999	118 ม.14 ต.เนินขาม อ.เนินขาม จ.ชัยนาท
		ประทีปการเกษตร	3 ม.6 ต.ยางราก อ.โคกเจริญ จ.ลพบุรี
		ส.วิริยะเกษตร	36/3 ม.4 ต.หัวลำ อ.ท่าหลวง จ.ลพบุรี
		ปัญญาพาณิชย์	108 ม.8 ต.ท่ามะนาว อ.ชัยบาดาล จ.ลพบุรี
		หจก. ศิริศิลป์เกษตรอุตสาหกรรม	8 ม.11 ต.หนองบัว อ.พัฒนานิคม จ.ลพบุรี
		นายบน มหาโยธี	123/1 ม.7 ต.นิยมชัย อ.สระโบสถ์ จ.ลพบุรี
		ชาญชัย พีชผล	133 ม.2 ต.หัวลำ อ.ท่าหลวง จ.ลพบุรี
		ไทยทวีพีชผล	77 ม.3 ต.นาโสม อ.ชัยบาดาล จ.ลพบุรี
		มิตรชาไร่	113 ม.4 ต.ซับตะเคียน อ.ชัยบาดาล จ.ลพบุรี
		จำรัส	33 ม.9 ต.ท่าหลวง อ.ท่าหลวง จ.ลพบุรี
สระบุรี		ลานภาคภูมิพีชผล	56/1 ต.นิยมชัย อ.สระโบสถ์ จ.ลพบุรี
		ลานมันสมานพีชผล	129 ม.10 ต.ตาลเดี่ยว อ.แก่งคอย จ.สระบุรี
สุพรรณบุรี		อึ้งพรรุ่งกิจ	95 ม.9 ต.หนองขาม อ.หนองหญ้าไซ จ.สุพรรณบุรี
กาฬสินธุ์		บริษัทบางนาแป้งมัน จำกัด	45 ต.อุมเม่า อ.ยางตลาด จ.กาฬสินธุ์
		บริษัทแป้งมันสำเด็จ จำกัด	99 ต.คำบง อ.ห้วยผึ้ง จ.กาฬสินธุ์
ขอนแก่น		บริษัทแก่นเจริญ จำกัด	261 ต.หัวนาคำ อ.กระนวน จ.ขอนแก่น
ชัยภูมิ		ก.รุ่งโรจน์	160/2 ต.บ้านเพชร อ.บำเน็จณรงค์ จ.ชัยภูมิ
		บริษัทพี เอส ทีอป โปรดักส์ จำกัด	169 ต.หนองบัวโคก อ.จัตุรัส จ.ชัยภูมิ
		ลานมันปัญจพร	139 ต.หัวทะเล อ.บำเน็จณรงค์ จ.ชัยภูมิ

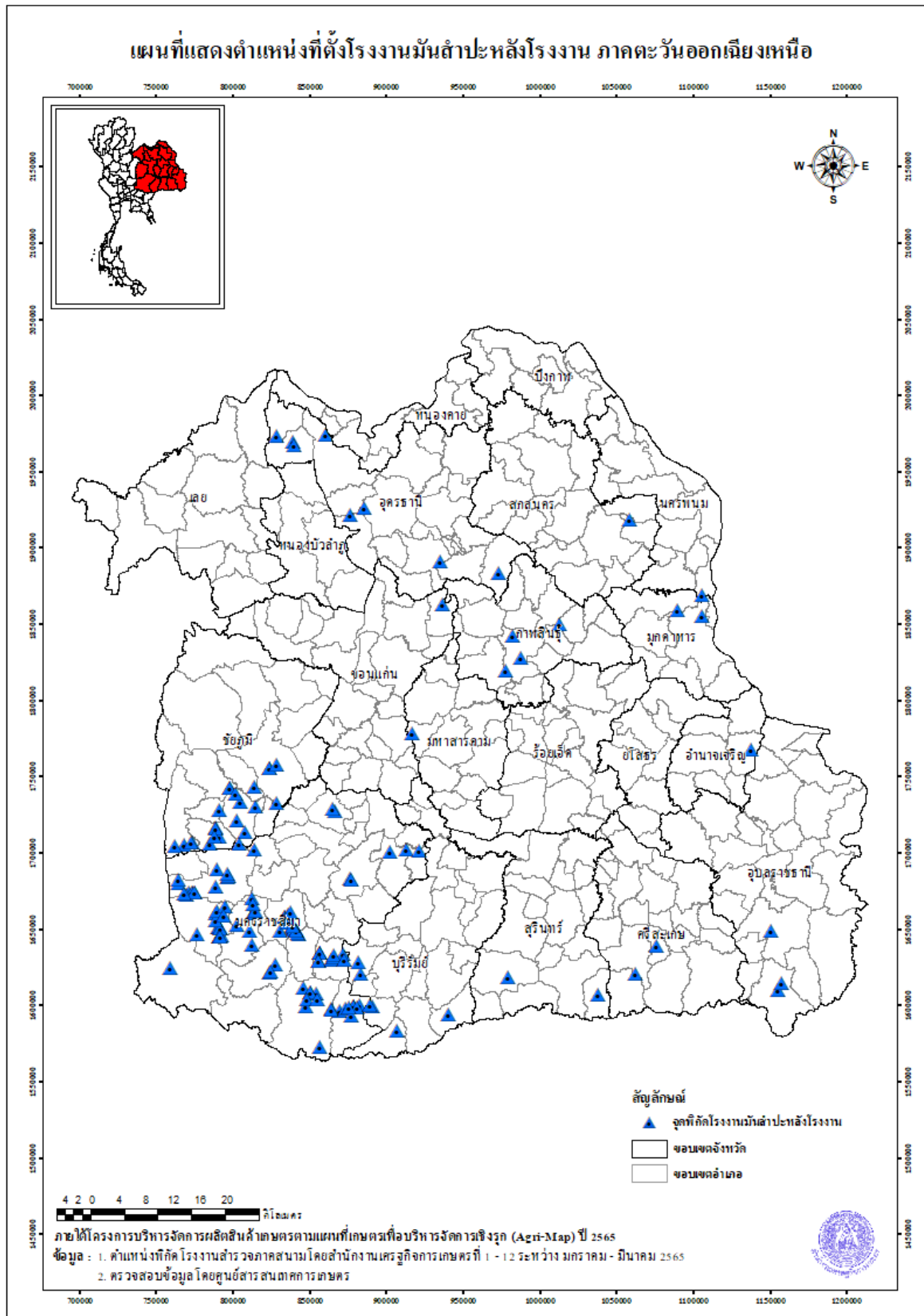
ตารางที่ 30 ที่ตั้งโรงงานแปรรูปมันสำปะหลัง (ต่อ)

ประเภท	จังหวัด	ชื่อสถานประกอบการ	ที่ตั้ง
ลานมัน	นครพนม	รัตนพืชผล	133 ต.บ้านผึ้ง อ.เมือง จ.นครพนม
	นครราชสีมา	ลานมันสงวนศักดิ์พืชผล พรประเสริฐ	177 ม.8 ต.กุดโบล้อ อ.เสิงสาง จ.นครราชสีมา 353 ม.6 ต.หนองสรวง อ.ขามทะเลสอ จ.นครราชสีมา
บุรีรัมย์	บุรีรัมย์	บริษัทอำพันการเกษตร จำกัด	261 ม.4 ต.ละหานทราย อ.ละหานทราย จ.บุรีรัมย์
		ลานมันอมรรตน์	1 ม.9 ต.คอนอระวาง อ.หนองรัก จ.บุรีรัมย์
ศรีสะเกษ	ศรีสะเกษ	ศิริสมบัติ	1 ม.12 ต.ปรีอใหญ่ อ.ขุนันท์ จ.ศรีสะเกษ
		เจริญศรีสมบัติ	31 ต.ละลาย อ.กันทรลักษณ์ จ.ศรีสะเกษ
สุรินทร์	สุรินทร์	ลานมันอุดมผลปราสาท	21 ม.11 ต.บ้านพลวง อ.ปราสาท จ.สุรินทร์
		นางั่วอุดมผล สาขาโนนผาแดง	ต.ศรีสำราญ อ.น้ำโสม จ.อุดรธานี
อุดรธานี	อุดรธานี	ลานมันแสงสวรรค์	101ม.9 ต.คำด้วง อ.บ้านผือ จ.อุดรธานี
		จิ่งเซี่ยพืชผล	264 ม.10 ต.วังสามหมอ อ.วังสามหมอ จ.อุดรธานี
อุดรธานี	อุดรธานี	ลานมัน ส.เจริญพืชผล	178 ม.7 ต.นางัว อ.น้ำโสม จ.อุดรธานี
		สุภาพกรณ์พืชผล	219 ม.11 บ้านทุ่งฯ อ.นาขาม จ.อุดรธานี
อุบลราชธานี	อุบลราชธานี	ลานมันศรีโกศล 1	163 ต.ท่าโพธิ์ศรี อ.เดชอุดม จ.อุบลราชธานี
		ลานมันเกษมสุข	724 ต.ปู่เปี้ย อ.น้ำยืน จ.อุบลราชธานี
ชลบุรี	ชลบุรี	บริษัทชอไชยวัฒน์อุตสาหกรรม จำกัด	198 ต.ห้วยใหญ่ อ.บางละมุง จ.ชลบุรี
		บริษัทควอลิตี้เฟลลท์ จำกัด	129 ม.3 ต.หนองเหียง อ.พนัสนิคม จ.ชลบุรี
		ลานมันวิโรจน์การเกษตร	122 ม.5 ต.หนองปรือ อ.บางละมุง จ.ชลบุรี
ระยอง	ระยอง	บริษัทสำปะหลังพัฒนา จำกัด	77ม.6 ต.บ้านฉาง อ.บ้านฉาง จ.ระยอง
		หจก. นันท์สุรกิจ (2005)	7/2 ต.ห้วยโป่ง อ.เมือง จ.ระยอง

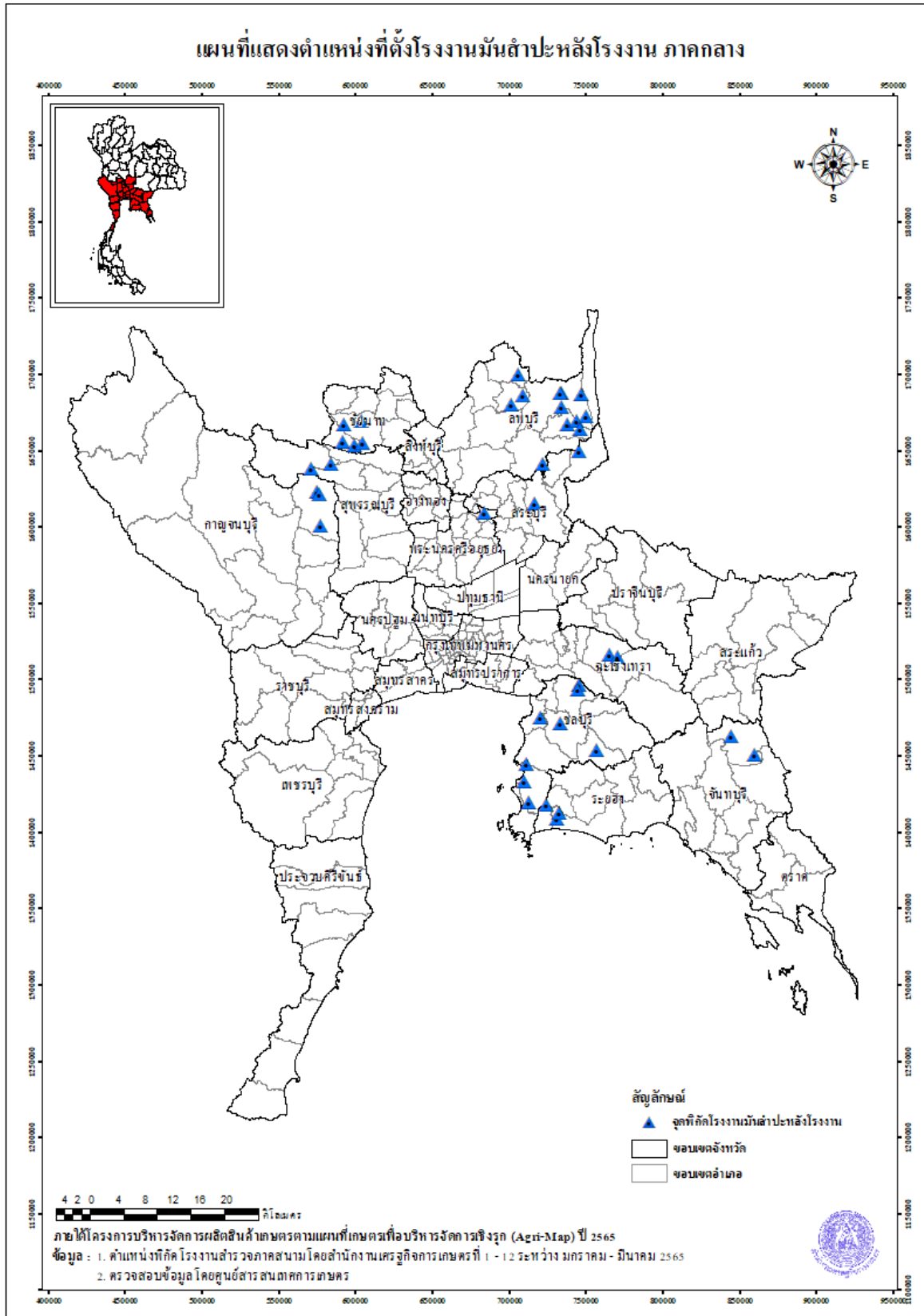
ที่มา: กรมการค้าภายใน กระทรวงพาณิชย์



ภาพที่ 11 แผนที่แสดงตำแหน่งที่ตั้งโรงงานมันสำปะหลัง ภาคเหนือ



ภาพที่ 12 แผนที่แสดงตำแหน่งที่ตั้งโรงงานมันสำปะหลัง ภาคตะวันออกเฉียงเหนือ



ภาพที่ 13 แผนที่แสดงตำแหน่งที่ตั้งโรงงานน้ำตาลปะหลัง ภาคกลาง

1.2.3 แนวโน้มความต้องการใช้ ปี 2565 และ 2566

สมาคมมันสำปะหลัง 4 สมาคม (สมาคมการค้ามันสำปะหลังไทย สมาคมโรงงานผลิตภัณฑ์มันสำปะหลังไทย สมาคมแป้งมันสำปะหลังไทย และสมาคมโรงงานผู้ผลิตมันสำปะหลังภาคตะวันออกเฉียงเหนือ) คาดว่า ความต้องการใช้ปี 2565 ปริมาณ 44.67 ล้านตัน และปี 2566 ปริมาณ 45.02 ล้านตัน เนื่องจากประเทศจีน ซึ่งเป็นคู่ค้าหลักของไทย ยังมีความต้องการนำเข้าผลิตภัณฑ์มันสำปะหลังจากไทยอย่างต่อเนื่อง ส่งผลให้แนวโน้มความต้องการของตลาดจะปรับตัวในทิศทางดีขึ้น

ตารางที่ 31 ประมาณการความต้องการใช้มันสำปะหลัง ปี 2565 และ 2566

ปี	ความต้องการใช้มันสำปะหลัง (ล้านตัน)					รวม
	มันเส้นมันอัดเม็ด/ ใช้ภายใน		แป้งมันสาคุ/ ใช้ภายใน		เอทานอล ใช้ภายใน	
2565	3.26	11.48	5.95	19.48	4.50	44.67
2566	3.60	11.70	6.15	19.07	4.50	45.02

ที่มา: สมาคมมันสำปะหลัง 4 สมาคม (สมาคมการค้ามันสำปะหลังไทย สมาคมโรงงานผลิตภัณฑ์มันสำปะหลังไทย สมาคมแป้งมันสำปะหลังไทย และสมาคมโรงงานผู้ผลิตมันสำปะหลังภาคตะวันออกเฉียงเหนือ)

1.3 การขับเคลื่อนการพัฒนาและแก้ไขปัญหาสินค้ามันสำปะหลัง

1.3.1 กลไกการขับเคลื่อนการดำเนินงาน

1) คณะกรรมการนโยบายและบริหารจัดการมันสำปะหลัง (นบมส.) ประกอบด้วย

- 1) รัฐมนตรีว่าการกระทรวงพาณิชย์ เป็นประธาน
- 2) ปลัดกระทรวงพาณิชย์
- 3) ปลัดกระทรวงเกษตรและสหกรณ์
- 4) ปลัดกระทรวงพลังงาน
- 5) ปลัดกระทรวงมหาดไทย
- 6) ปลัดกระทรวงการคลัง
- 7) ปลัดกระทรวงอุตสาหกรรม
- 8) ผู้อำนวยการสำนักงบประมาณ
- 9) เลขาธิการสำนักงานสภาพัฒนาการเศรษฐกิจและสังคมแห่งชาติ
- 10) อธิบดีกรมการค้าต่างประเทศ
- 11) อธิบดีกรมส่งเสริมการเกษตร
- 12) อธิบดีกรมวิชาการเกษตร
- 13) เลขาธิการสำนักงานเศรษฐกิจการเกษตร
- 14) อธิบดีกรมพัฒนาพลังงานทดแทนและอนุรักษ์พลังงาน
- 15) อธิบดีกรมธุรกิจพลังงาน
- 16) ประธานสภาเกษตรกรแห่งชาติ
- 17) ผู้จัดการธนาคารเพื่อการเกษตรและสหกรณ์การเกษตร
- 18) ผู้แทนสมาคมการค้ามันสำปะหลังไทย
- 19) ผู้แทนสมาคมแป้งมันสำปะหลังไทย
- 20) ผู้แทนสมาคมผู้ผลิตมันเส้น
- 21) ผู้แทนสมาคมเอทานอลจากมันสำปะหลัง
- 22) ผู้แทนสมาคมชาวไร่มันสำปะหลังแห่งประเทศไทย
- 23) นายสุรินทร์ พิชัย นายกสมาคมมันสำปะหลังไทยภาคเหนือ และ
- 24) นายธวัชชนนท์ ตงประทีป ประธานกลุ่มแปรรูปมันเส้นสะอาด เป็นกรรมการ
- 25) อธิบดีกรมการค้าภายใน เป็นกรรมการและเลขานุการ
- 26) รองอธิบดีกรมการค้าภายในที่กำกับดูแลกองส่งเสริมการค้าสินค้าเกษตร 2 และ
- 27) ผู้อำนวยการกองส่งเสริมการค้าสินค้าเกษตร 2 กรรมการค้าภายใน เป็นกรรมการและผู้ช่วยเลขานุการ มีอำนาจหน้าที่ ดังนี้

(1) เสนอรอบนโยบาย ยุทธศาสตร์ และมาตรการเกี่ยวกับสินค้ามันสำปะหลังต่อ คณะรัฐมนตรี เพื่อให้การบริหารจัดการสินค้ามันสำปะหลังสอดคล้องกันทั้งระบบ และมีการพัฒนาเพื่อเพิ่ม ศักยภาพและประสิทธิผลอย่างต่อเนื่อง

(2) อนุมัติแผนงาน โครงการ และมาตรการเกี่ยวกับการผลิตและการตลาดมันสำปะหลัง

(3) ส่งเสริมและสนับสนุนการศึกษาวิจัยและพัฒนา เพื่อเพิ่มคุณภาพ ลดต้นทุน และส่งเสริม การผลิตมันสำปะหลังที่สอดคล้องกับความต้องการของตลาด

(4) พิจารณาลักษณะ และวิธีการสนับสนุน ช่วยเหลือเกษตรกร สถาบันเกษตรกร ผู้ประกอบการแปรรูป และผู้ส่งออกผลิตภัณฑ์มันสำปะหลัง เพื่อให้การบริหารจัดการมันสำปะหลังทั้งระบบ เป็นไปอย่างมีประสิทธิภาพ

(5) ติดตาม กำกับดูแลการปฏิบัติตามนโยบาย มาตรการ และโครงการที่ได้รับอนุมัติ

(6) แต่งตั้งคณะอนุกรรมการ คณะทำงาน และคณะที่ปรึกษา เพื่อดำเนินการด้านการผลิต การตลาด และการแก้ไขปัญหาเกี่ยวกับมันสำปะหลัง หรือตามที่ได้รับมอบหมาย

(7) เชิญบุคคลที่เกี่ยวข้องมาให้ข้อมูล ข้อเท็จจริงและความเห็น รวมทั้งส่งเอกสารหลักฐาน ที่เกี่ยวข้อง เพื่อประกอบการพิจารณาของคณะกรรมการฯ

2) คณะอนุกรรมการกำกับดูแลและกำหนดเกณฑ์กลางอ้างอิงโครงการประกันรายได้ เกษตรกรผู้ปลูกมันสำปะหลัง ประกอบด้วย 1) อธิบดีกรมการค้าภายใน เป็นประธาน 2) รองอธิบดีกรมการค้า ภายในที่กำกับดูแลกองส่งเสริมการค้าสินค้าเกษตร 2 3) ผู้แทนกรมการค้าต่างประเทศ 4) ผู้แทนสำนักงาน เศรษฐกิจกิจการเกษตร 5) ผู้แทนกรมส่งเสริมการเกษตร 6) ผู้แทนกรมวิชาการเกษตร ๗) ผู้แทนธนาคาร เพื่อการเกษตรและสหกรณ์การเกษตร 8) ผู้แทนสภาเกษตรกรแห่งชาติ 9) ผู้แทนสมาคมการค้ามันสำปะหลังไทย 10) ผู้แทนสมาคมแป้งมันสำปะหลังไทย 11) ผู้แทนสมาคมโรงงานผลิตภัณฑ์มันสำปะหลังไทย 12) ผู้แทน สมาคมโรงงานผู้ผลิตมันสำปะหลัง ภาคตะวันออกเฉียงเหนือ 13) ผู้แทนสมาคมเอทานอลจากมันสำปะหลัง และ 14) ผู้แทนสมาคมชาวไร่มันสำปะหลังแห่งประเทศไทย เป็นอนุกรรมการ 15) ผู้อำนวยการกองส่งเสริม การค้าสินค้าเกษตร 2 กรมการค้าภายใน เป็นอนุกรรมการและเลขานุการ 16) ผู้อำนวยการกลุ่มมันสำปะหลัง และข้าวโพดเลี้ยงสัตว์ กองส่งเสริมการค้าสินค้าเกษตร 2 กรมการค้าภายใน เป็นอนุกรรมการและ ผู้ช่วยเลขานุการ มีอำนาจหน้าที่ ดังนี้

(1) พิจารณากำหนดหลักเกณฑ์ วิธีการ การกำหนดเกณฑ์กลางอ้างอิงการประกันรายได้ เกษตรกรผู้ปลูกมันสำปะหลัง เพื่อใช้ในการชดเชยส่วนต่างให้กับเกษตรกรที่เข้าร่วมโครงการฯ

(2) ติดตาม กำกับดูแล และแก้ไขปัญหาการดำเนินโครงการประกันรายได้เกษตรกรผู้ปลูก มันสำปะหลัง รวมทั้งการบริหารจัดการตลาดมันสำปะหลังให้มีประสิทธิภาพและเป็นไปด้วยความเรียบร้อย

(3) แต่งตั้งคณะทำงาน และที่ปรึกษา เพื่อดำเนินงานตามที่คณะอนุกรรมการฯ เห็นสมควร

(4) เชิญบุคคลที่เกี่ยวข้องมาให้ข้อมูล ข้อเท็จจริง และความเห็น รวมทั้งส่งเอกสารหลักฐาน ที่เกี่ยวข้อง เพื่อประกอบการพิจารณาของคณะอนุกรรมการฯ โดยให้ส่วนราชการ รัฐวิสาหกิจ และหน่วยงาน ของทางราชการให้ความร่วมมือและสนับสนุนการดำเนินการของคณะอนุกรรมการฯ

(5) ปฏิบัติงานอื่นตามที่คณะกรรมการนโยบายและบริหารจัดการมันสำปะหลัง (นบมส.)

มอบหมาย

(6) รายงานผลการดำเนินงานต่อคณะกรรมการนโยบายและบริหารจัดการมันสำปะหลัง

(นบมส.) ต่อไป

3) คณะอนุกรรมการพิจารณาชดเชยดอกเบี้ยในการเก็บสต็อกมันสำปะหลัง ประกอบด้วย

1) อธิบดีกรมการค้าภายใน เป็นประธาน 2) รองอธิบดีกรมการค้าภายใน ที่กำกับดูแลกองส่งเสริมการค้าสินค้าเกษตร 2 เป็นรองประธานอนุกรรมการ 3) ผู้แทนกรมบัญชีกลาง 4) ผู้แทนกรมการปกครอง 5) ผู้แทนสำนักงานเศรษฐกิจการเกษตร 6) ผู้แทนสำนักงบประมาณ 7) ผู้แทนธนาคารกรุงไทย จำกัด (มหาชน) 8) ผู้แทนธนาคารเพื่อการเกษตรและสหกรณ์การเกษตร 9) ผู้แทนสมาคมธนาคารไทย 10) ผู้แทนสภาเกษตรกรแห่งชาติ 11) ผู้แทนสมาคมการค้ามันสำปะหลังไทย 12) ผู้แทนสมาคมแป้งมันสำปะหลังไทย 13) ผู้แทนสมาคมโรงงานผลิตภัณฑ์มันสำปะหลังไทย 14) ผู้แทนสมาคมโรงงานผู้ผลิตมันสำปะหลังภาคตะวันออกเฉียงเหนือ 15) ผู้อำนวยการกองบริหารการพาณิชย์ภูมิภาค สำนักงานปลัดกระทรวงพาณิชย์ และ 16) ผู้อำนวยการกองกฎหมาย กรมการค้าภายในหรือผู้แทน เป็นอนุกรรมการ 17) ผู้อำนวยการกองส่งเสริมการค้าสินค้าเกษตร 2 กรมการค้าภายใน เป็นอนุกรรมการและเลขานุการ 18) ผู้อำนวยการกลุ่มมันสำปะหลังและข้าวโพดเลี้ยงสัตว์ กองส่งเสริมการค้าสินค้าเกษตร 2 กรมการค้าภายใน เป็นอนุกรรมการและผู้ช่วยเลขานุการ โดยมีอำนาจหน้าที่ ดังนี้

(1) กำหนดหลักเกณฑ์ วิธีการ และเงื่อนไขในการดำเนินการตามโครงการชดเชยดอกเบี้ยในการเก็บสต็อกมันสำปะหลัง

(2) จัดสรรปริมาณมันสำปะหลังที่รับซื้อ และพิจารณาอนุมัติวงเงินที่จะชดเชยดอกเบี้ยให้แก่ผู้ประกอบการมันสำปะหลังที่เข้าร่วมโครงการชดเชยดอกเบี้ยในการเก็บสต็อกมันสำปะหลัง ตามหลักเกณฑ์ที่กำหนด

(3) ตรวจสอบเอกสารหลักฐานในการขอรับเงินชดเชยดอกเบี้ยที่ผ่านการรับรองแล้วของคณะอนุกรรมการระดับจังหวัด และพิจารณาอนุมัติการชดเชยดอกเบี้ยให้แก่ผู้ประกอบการมันสำปะหลังที่เข้าร่วมโครงการ

(4) เชิญผู้แทนส่วนราชการ หน่วยงานของรัฐ หรือบุคคลที่เกี่ยวข้อง มาให้ข้อมูล ข้อเท็จจริง ความเห็น หรือส่งเอกสารใด ๆ ที่เกี่ยวข้อง เพื่อประกอบการพิจารณา

(5) แต่งตั้งคณะทำงาน และที่ปรึกษาเพื่อดำเนินงานตามที่เห็นสมควร

(6) รายงานผลการดำเนินงานให้คณะกรรมการนโยบายและบริหารจัดการมันสำปะหลัง (นบมส.) ทราบ

(7) ปฏิบัติงานอื่น ๆ ตามที่คณะกรรมการนโยบายและบริหารจัดการมันสำปะหลัง (นบมส.)

มอบหมาย

4) คณะอนุกรรมการจัดทำยุทธศาสตร์มันสำปะหลังและผลิตภัณฑ์มันสำปะหลัง

ปี พ.ศ. 2563 - 2567 ประกอบด้วย 1) อธิบดีกรมการค้าต่างประเทศ เป็นประธาน 2) รองอธิบดีกรมการค้าต่างประเทศที่กำกับดูแลกองบริหารการค้าสินค้าทั่วไป 3) ผู้แทนกรมป่าไม้ 4) ผู้แทนกรมพัฒนาที่ดิน 5) ผู้แทนกรมพัฒนาพลังงานทดแทนและอนุรักษ์พลังงาน 6) ผู้แทนกรมวิชาการเกษตร 7) ผู้แทนกรมส่งเสริมสหกรณ์ 8) ผู้แทนกรมส่งเสริมอุตสาหกรรม 9) ผู้แทนสำนักงานพัฒนาวิทยาศาสตร์และเทคโนโลยีแห่งชาติ 10) ผู้แทนสำนักงานเศรษฐกิจการเกษตร 11) ผู้แทนสำนักงานสภาพัฒนาการเศรษฐกิจและสังคมแห่งชาติ 12) ประธานสภาเกษตรกรแห่งชาติหรือผู้แทน 13) นายกสมาคมการค้ามันสำปะหลังไทยหรือผู้แทน 14) นายกสมาคมแปงมันสำปะหลังไทยหรือผู้แทน 15) นายกสมาคมโรงงานผลิตภัณฑ์มันสำปะหลังไทยหรือผู้แทน 16) นายกสมาคมโรงงานผู้ผลิตมันสำปะหลังภาคตะวันออกเฉียงเหนือหรือผู้แทน 17) นายกสมาคมเอทานอลจากมันสำปะหลังหรือผู้แทน 18) ผู้แทนมูลนิธิสถาบันพัฒนามันสำปะหลังแห่งประเทศไทย 19) ผู้แทนสภาหอการค้าแห่งประเทศไทย และ 20) ผู้แทนสมาคมชาวไร่มันสำปะหลังแห่งประเทศไทย เป็นอนุกรรมการ 21) ผู้แทนกรมการค้าต่างประเทศ เป็นอนุกรรมการและเลขานุการ 22) ผู้แทนกรมการค้าภายใน และ 23) ผู้แทนกรมส่งเสริมการเกษตร เป็นอนุกรรมการและผู้ช่วยเลขานุการ โดยมีอำนาจหน้าที่ ดังนี้

(1) จัดทำร่างยุทธศาสตร์มันสำปะหลังและผลิตภัณฑ์มันสำปะหลัง ปี พ.ศ. 2563 - 2567 เพื่อเพิ่มขีดความสามารถในการแข่งขันอย่างมั่นคงและยั่งยืน ให้มีความสอดคล้องกับแผนพัฒนาเศรษฐกิจและสังคมแห่งชาติ ฉบับที่ 12 ยุทธศาสตร์ชาติแผนระยะยาว 20 ปี (2561 - 2580) และนโยบาย Thailand 4.0 ที่มุ่งเน้นการสร้างเสริมความเข้มแข็งและความสมดุลของภาคการเกษตรที่ตอบสนองวัตถุประสงค์ทั้งมิติด้านความมั่นคง อาหารและพลังงาน รวมทั้งสอดคล้องกับสถานการณ์ที่เปลี่ยนแปลง ได้แก่ ภัยธรรมชาติและโรคระบาดในพืช และสถานการณ์การค้าและนโยบายการบริหารจัดการสินค้าเกษตรของไทยและต่างประเทศ โดยดำเนินการให้เป็นไปในทิศทางเดียวกันและสอดคล้องกันอย่างเป็นระบบ

(2) ประสานหน่วยงานและเชิญบุคคลที่เกี่ยวข้องมาให้ข้อมูล ข้อเท็จจริง ความเห็น และข้อเสนอแนะ รวมทั้งขอใส่เอกสารอื่นใดที่เกี่ยวข้องและเป็นประโยชน์ต่อการจัดทำยุทธศาสตร์มันสำปะหลังและผลิตภัณฑ์มันสำปะหลัง ปี พ.ศ. 2563 - 2567 เพื่อประกอบการพิจารณาของคณะอนุกรรมการ

(3) แต่งตั้งคณะทำงาน ที่ปรึกษา เพื่อดำเนินการแก้ไขปัญหาเกี่ยวกับมันสำปะหลังและดำเนินงานตามที่คณะอนุกรรมการเห็นสมควร

(4) รายงานผลการดำเนินงานต่อคณะกรรมการนโยบายและบริหารจัดการมันสำปะหลัง (นบมส.) ทราบ

(5) ปฏิบัติงานอื่นตามที่คณะกรรมการนโยบายและบริหารจัดการมันสำปะหลัง (นบมส.) มอบหมาย

5) คณะอนุกรรมการบริหารจัดการโรคใบด่างมันสำปะหลัง ประกอบด้วย 1) ปลัดกระทรวง

เกษตรและสหกรณ์ เป็นประธาน 2) อธิบดีกรมวิชาการเกษตร 3) อธิบดีกรมส่งเสริมการเกษตร 4) เลขาธิการสำนักงานเศรษฐกิจการเกษตร 5) อธิบดีกรมการค้าภายใน 6) ผู้แทนกระทรวงการคลัง 7) ผู้แทนกระทรวงมหาดไทย 8) ผู้แทนสำนักงบประมาณ 9) ผู้อำนวยการสำนักวิจัยพัฒนาการอารักขาพืช กรมวิชาการเกษตร 10) ผู้อำนวยการ

สำนักแผนงานและโครงการพิเศษ สำนักงานปลัดกระทรวงเกษตรและสหกรณ์ 11) ผู้อำนวยการสำนักกฎหมาย สำนักงานปลัดกระทรวงเกษตรและสหกรณ์ 12) ผู้แทนสภาเกษตรกรแห่งชาติ 13) ผู้แทนสมาคมชาวไร่มันสำปะหลังแห่งประเทศไทย และ 14) ผู้จัดการธนาคารเพื่อการเกษตรและสหกรณ์การเกษตร เป็นอนุกรรมการ 15) ผู้อำนวยการกองส่งเสริมการอารักขาพืชและจัดการดินปุ๋ย กรมส่งเสริมการเกษตร เป็นอนุกรรมการและเลขานุการ 16) ผู้อำนวยการกลุ่มพยากรณ์และเตือนการระบาดของศัตรูพืช กองส่งเสริมการอารักขาพืชและจัดการดินปุ๋ย กรมส่งเสริมการเกษตร และ 17) ผู้อำนวยการกลุ่มวิจัยโรคพืช สำนักวิจัยพัฒนาการอารักขาพืช กรมวิชาการเกษตร เป็นอนุกรรมการและผู้ช่วยเลขานุการ โดยมีอำนาจหน้าที่ ดังนี้

- (1) กำหนดหลักเกณฑ์ เงื่อนไข พื้นที่เป้าหมาย วิธีการทำลาย การใช้เงิน วิธีการจ่ายเงิน ขดเชย และวิธีการตรวจสอบการทำลายต้นมันสำปะหลังที่เป็นโรคใบด่าง
- (2) วางแผนขับเคลื่อนการดำเนินงานโครงการป้องกันและกำจัดโรคใบด่างมันสำปะหลัง และรายงานผลการดำเนินการให้คณะกรรมการนโยบายและบริหารจัดการมันสำปะหลังทราบ
- (3) กำหนดมาตรการอื่น เพื่อแก้ไขปัญหาการระบาดของโรคใบด่างมันสำปะหลังในพื้นที่อย่างมีประสิทธิภาพ
- (4) แต่งตั้งคณะทำงานหรือมอบหมายเจ้าหน้าที่ได้ตามความเหมาะสม
- (5) ปฏิบัติหน้าที่อื่น ๆ ตามที่ได้รับมอบหมาย

1.3.2 ยุทธศาสตร์ มาตรการ และโครงการที่เกี่ยวกับมันสำปะหลัง

1) ยุทธศาสตร์มันสำปะหลังและผลิตภัณฑ์มันสำปะหลัง ปี พ.ศ. 2563 - 2567 มีการบูรณาการทุกภาคส่วน อาทิ หน่วยงานในสังกัดกระทรวงเกษตรและสหกรณ์ กระทรวงพาณิชย์ กระทรวงพลังงาน กระทรวงการอุดมศึกษา วิทยาศาสตร์ วิจัยและนวัตกรรม กระทรวงอุตสาหกรรม สภาพัฒนาการเศรษฐกิจและสังคมแห่งชาติ ภาคเกษตรกร และภาคเอกชน โดยมีวิสัยทัศน์ คือ ไทยครองความเป็นผู้นำด้านการค้าและการผลิตมันสำปะหลังคุณภาพดีอันดับ 1 ของโลกอย่างต่อเนื่อง และมีเป้าหมาย คือ 1) มูลค่าส่งออกเพิ่มขึ้นอย่างต่อเนื่องเฉลี่ยร้อยละ 3 ต่อปี 2) ราคามันสำปะหลังภายในประเทศมีเสถียรภาพและเป็นธรรม 3) เกษตรกรเข้าถึงพันธุ์มันสำปะหลังต้านทานโรคใบด่างมันสำปะหลัง (CMD) ให้เชื้อแป้งสูงและมีผลผลิตเฉลี่ยต่อไร่ไม่ต่ำกว่า 5 ตันภายในปี 2567 ซึ่งยุทธศาสตร์แบ่งเป็น 3 ด้าน ได้แก่ (1) ยุทธศาสตร์ด้านการตลาดต่างประเทศ (2) ยุทธศาสตร์ด้านการตลาดในประเทศ และ (3) ยุทธศาสตร์ด้านการผลิต

2) มาตรการโรคใบด่างมันสำปะหลัง

- (1) โครงการเพิ่มประสิทธิภาพการควบคุมโรคใบด่างมันสำปะหลังแบบครอบคลุมพื้นที่
- (2) แผนปฏิบัติการด้านมาตรการจัดการโรคใบด่างมันสำปะหลังระยะ 5 ปี (พ.ศ. 2566 - 2570) และประจำปีงบประมาณ พ.ศ. 2565 (มาตรการสร้างการรับรู้/มาตรการเฝ้าระวังและป้องกันการระบาด/มาตรการควบคุมการระบาด/มาตรการให้ความช่วยเหลือ/มาตรการวิจัยและพัฒนาเพื่อการจัดการในระยะยาว/มาตรการติดตามและประเมินผล)

3) โครงการประกันรายได้เกษตรกรผู้ปลูกมันสำปะหลัง มาตรการคู้ชุนานโครงการประกันรายได้เกษตรกรผู้ปลูกมันสำปะหลัง ปี 2564/65

3.1) โครงการประกันรายได้เกษตรกรผู้ปลูกมันสำปะหลัง ปี 2564/65 กำหนดประกันรายได้หัวมันสำปะหลังสด เชื้อแป้ง 25% กิโลกรัมละ 2.50 บาท ไม่เกินครัวเรือนละ 100 ตัน และไม่ซ้ำแปลง

3.2) มาตรการคู้ชุนานโครงการประกันรายได้เกษตรกรผู้ปลูกมันสำปะหลัง ปี 2564/65

(1) โครงการเพิ่มประสิทธิภาพการเพาะปลูกมันสำปะหลัง ปี 2564/65 สนับสนุนสินเชื่อให้เกษตรกร รายละไม่เกิน 230,000 บาท คิดดอกเบี้ยจากเกษตรกรผู้กู้ ร้อยละ 3.50 ต่อปี

(2) โครงการสินเชื่อเพื่อรวบรวมมันสำปะหลังและสร้างมูลค่าเพิ่มโดยสถาบันเกษตรกร ปี 2564/65 สนับสนุนสินเชื่อแก่สถาบันเกษตรกรที่มีการประกอบธุรกิจเกี่ยวกับมันสำปะหลัง หรือสถาบันเกษตรกรที่มีสมาชิกประกอบอาชีพเลี้ยงสัตว์เป็นหลัก รวบรวมหรือรับซื้อหัวมันสำปะหลังสด มันสำปะหลังเส้นเพื่อจำหน่ายต่อ และ/หรือแปรรูป คิดดอกเบี้ยจากสถาบันเกษตรกรร้อยละ 1 ต่อปี

(3) โครงการชดเชยดอกเบี้ยในการเก็บสต็อกมันสำปะหลัง ปี 2564/65 สนับสนุนสินเชื่อแก่ผู้ประกอบการ (ลานมัน/โรงแปง/โรงงานเอทานอล) เก็บสต็อกในรูปแบบมันเส้น/แปงมัน เป็นระยะเวลา 60 - 180 วัน รัฐชดเชยดอกเบี้ยในอัตราร้อยละ 3 ต่อปี ตามระยะเวลาที่เก็บสต็อก

(4) โครงการเพิ่มศักยภาพการแปรรูปมันสำปะหลัง สนับสนุนเงินทุนให้แก่เกษตรกรกลุ่มเป้าหมาย (วิสาหกิจชุมชน สหกรณ์การเกษตร กลุ่มเกษตรกร กลุ่มกองทุนหมู่บ้าน หรือกลุ่มเกษตรกรอื่นที่อยู่ภายใต้การรับรองจากหน่วยงานภาครัฐ) ในการจัดหาเครื่องสับมันสำปะหลังขนาดเล็กพร้อมเครื่องยนต์และอุปกรณ์การตากมันเส้น



ส่วนที่ 2

ข้อมูลด้านกายภาพของมันสำปะหลัง

2.1 พื้นที่ความเหมาะสมของที่ดินในการปลูกมันสำปะหลัง

2.1.1 พื้นที่ความเหมาะสมของที่ดิน (Land Suitability)

จากข้อมูลของกรมพัฒนาที่ดิน ปี 2561 ได้จำแนกความเหมาะสมของที่ดิน (Land Suitability) สำหรับการปลูกมันสำปะหลังของประเทศไทย พบว่า มีพื้นที่เหมาะสมสูง (S1) 15,600,942 ไร่ พื้นที่เหมาะสมปานกลาง (S2) 27,184,873 ไร่ พื้นที่เหมาะสมเล็กน้อย (S3) 30,172,579 ไร่ และพื้นที่ไม่เหมาะสม (N) 103,346,591 ไร่ โดยภูมิภาคที่มีพื้นที่เหมาะสม (S1/S2) มากที่สุด คือ ภาคตะวันออกเฉียงเหนือ 22,913,187 ไร่ (ร้อยละ 53.55) รองลงมา คือ ภาคกลาง 10,282,609 ไร่ (ร้อยละ 24.03) และ ภาคเหนือ 9,590,019 ไร่ (ร้อยละ 22.41)

2.1.2 พื้นที่ความเหมาะสมในการปลูกมันสำปะหลังซ้อนทับกับพื้นที่ปลูกจริง

สำนักงานเศรษฐกิจการเกษตรได้ดำเนินการซ้อนทับข้อมูลพื้นที่ที่เหมาะสมในการปลูกมันสำปะหลังกับพื้นที่ปลูกจริง พบว่า ประเทศไทยมีการปลูกมันสำปะหลัง 6,263,932 ไร่ โดยปลูกในพื้นที่เหมาะสมสูง (S1) 983,586 ไร่ ปลูกในพื้นที่เหมาะสมปานกลาง (S2) 2,417,666 ไร่ ปลูกในพื้นที่เหมาะสมเล็กน้อย (S3) 1,201,440 ไร่ และปลูกในพื้นที่ไม่เหมาะสม (N) 1,661,240 ไร่ โดยภูมิภาคที่มีการปลูกมันสำปะหลังมากที่สุด คือ ภาคตะวันออกเฉียงเหนือ 3,788,734 ไร่ (ร้อยละ 60.48) รองลงมา คือ ภาคกลาง 1,239,216 ไร่ (ร้อยละ 19.78) และภาคเหนือ 1,235,982 ไร่ (ร้อยละ 19.73)

2.1.3 พื้นที่ที่มีศักยภาพในการส่งเสริมการปลูกมันสำปะหลัง

จากการซ้อนทับข้อมูลพื้นที่ที่เหมาะสมในการปลูกมันสำปะหลังกับพื้นที่ปลูกจริง พบว่า ประเทศไทยมีพื้นที่ที่มีศักยภาพในการส่งเสริมการปลูกมันสำปะหลัง (S1/S2) 30,649,153 ไร่ โดยภูมิภาคที่มีศักยภาพในการส่งเสริมการปลูกมันสำปะหลังมากที่สุด คือ ภาคตะวันออกเฉียงเหนือ 16,091,001 ไร่ (ร้อยละ 52.50) รองลงมา คือ ภาคกลาง 8,285,616 ไร่ (ร้อยละ 27.03) และภาคเหนือ 6,272,537 ไร่ (ร้อยละ 20.47) โดยจังหวัดในภาคตะวันออกเฉียงเหนือที่มีพื้นที่ศักยภาพมากที่สุด คือ จังหวัดนครราชสีมา รองลงมา คือ อุตรดิตถ์ ขอนแก่น กาฬสินธุ์ และชัยภูมิ (ตารางที่ 32)

ตารางที่ 32 พื้นที่ความเหมาะสมของที่ดิน (Land Suitability) พื้นที่ที่เหมาะสมซ้อนทับกับพื้นที่ปลูกจริง และพื้นที่ที่มีศักยภาพในการส่งเสริมการปลูกมันสำปะหลัง

หน่วย: ไร่

ภาค/จังหวัด/ อำเภอ	พื้นที่ความเหมาะสมของที่ดิน ^{1/}			พื้นที่ป่า ^{2/}			พื้นที่เหมาะสมซ้อนทับกับพื้นที่ปลูกจริง ^{3/}			พื้นที่ที่มีศักยภาพในการส่งเสริมการปลูก			
	S1	S2	S3	N	S1	S2	S3	N	S1	S2	S1	S2	รวม
รวมทั้งประเทศ	15,600,942	27,184,873	30,172,579	103,346,591	424,472,632	983,586	2,417,666	1,201,440	1,661,240	11,527,362	19,121,791	30,649,153	
ภาคเหนือ	5,725,560	3,864,459	8,475,680	24,245,887	126,699,645	281,927	296,801	395,955	261,299	4,057,498	2,215,039	6,272,537	
ภาคตะวันออกเฉียงเหนือ	5,123,517	17,789,670	11,169,259	53,488,897	113,589,123	459,206	1,824,133	340,169	1,165,226	3,724,151	12,366,850	16,091,001	
ภาคกลาง	4,751,865	5,530,744	10,527,640	25,611,807	184,183,864	242,452	296,733	465,317	234,714	3,745,713	4,539,903	8,285,616	
ภาคเหนือ													
เชียงราย	57,711	462,545	420,547	2,139,745	4,659,320	358	13,813	6,601	12,081	46,985	338,400	385,385	
เชียงใหม่	3	27,833	34,574	139,095	150,737	0	707	1,552	3,194	2	17,824	17,826	
เชียงใหม่	0	57,889	28,765	151,802	358,261	0	2,101	157	854	0	31,979	31,979	
เพ็ญ	3,971	43,340	27,929	165,974	304,554	21	724	4	74	3,748	40,540	44,288	
เมืองเชียงราย	2,703	99,265	76,891	261,950	629,207	6	2,356	1,048	2,231	2,698	79,089	81,787	
เวียงเชียงรุ้ง	0	25,194	25,470	71,779	67,135	0	1,191	579	539	0	19,008	19,008	
เวียงแก่น	0	15,507	20,290	20,289	268,698	0	5	13	14	0	5,700	5,700	
เวียงชัย	0	24,269	24,732	110,662	65,512	0	1,103	1,085	1,407	0	17,420	17,420	
เวียงป่าเป้า	8,485	7,854	26,121	78,907	685,078	9	84	325	98	7,233	4,460	11,693	
แม่จัน	0	37,067	26,936	246,618	107,409	0	1,046	854	1,844	0	35,064	35,064	
แม่ฟ้าหลวง	0	1,264	530	109,966	375,947	0	0	0	0	0	1,224	1,224	
แม่ลาว	0	22,772	22,377	59,872	35,525	37	451	578	221	2,183	18,198	20,381	
แม่สรวย	12,824	2,437	15,223	40,551	789,585	28	0	128	9	12,037	1,438	13,475	
แม่สาย	18	19,049	1,573	130,534	40,931	0	129	2	245	18	17,023	17,041	

ตารางที่ 32 พื้นที่ความเหมาะสมของที่ดิน (Land Suitability) พื้นที่ที่เหมาะสมซ้อนทับกับพื้นที่ปลูกจริง และพื้นที่ศักยภาพในการส่งเสริมการปลูกมันสำปะหลัง (ต่อ)

หน่วย: ไร่

ภาค/จังหวัด/ อำเภอ	พื้นที่ความเหมาะสมของที่ดิน ^{1/}				พื้นที่ป่า ^{2/}				พื้นที่ที่เหมาะสมซ้อนทับกับพื้นที่ปลูกจริง ^{3/}				พื้นที่ศักยภาพในการส่งเสริมการปลูก				
	S1	S2	S3	N	S1	S2	S3	N	S1	S2	S3	N	S1	S2	S3	N	รวม
ขุนตาล	0	26,335	1,787	63,869	74,587	0	2,262	0	325	0	23,694	0	23,694	0	23,694	0	23,694
ดอยหลวง	0	19,228	23,510	64,237	161,917	0	146	238	172	0	6,433	0	6,433	0	6,433	0	6,433
ป่าแดด	15,208	396	8,324	63,770	100,624	133	0	0	87	0	6,963	0	6,963	0	6,963	0	6,963
พญาเม็งราย	0	20,770	16,215	93,361	206,373	0	1,426	26	401	0	11,991	0	11,991	0	11,991	0	11,991
พาน	14,498	12,077	39,299	266,511	237,239	124	82	12	366	12	12,103	7,315	12,103	7,315	12,103	7,315	19,418
พะเยา	153,652	123,657	360,400	931,159	2,677,318	1,023	937	3,317	1,124	937	87,473	71,341	87,473	71,341	87,473	71,341	158,814
เชียงคำ	18,946	33,910	50,317	135,098	341,712	210	481	672	147	481	13,664	28,538	13,664	28,538	13,664	28,538	42,202
เชียงม่วน	10,922	18,236	44,047	22,450	406,746	0	0	0	0	0	7,306	6,642	7,306	6,642	7,306	6,642	13,948
เมืองพะเยา	56,306	34,124	79,738	197,740	335,642	354	102	156	82	102	23,981	10,318	23,981	10,318	23,981	10,318	34,299
แม่ใจ	12,858	2,335	5,843	77,607	95,848	52	11	8	54	11	8,328	862	8,328	862	8,328	862	9,190
จุน	11,731	0	32,953	148,014	148,054	31	0	56	186	0	5,031	0	5,031	0	5,031	0	5,031
ดอกคำใต้	15,882	3,506	27,243	199,949	231,749	13	0	4	59	0	7,916	211	7,916	211	7,916	211	8,128
ป่า	24,130	2,792	68,090	48,884	937,679	335	100	2,236	496	100	19,706	1,269	19,706	1,269	19,706	1,269	20,975
ภูกามยาว	2,877	1,734	23,536	55,817	78,968	28	12	0	11	12	1,542	598	1,542	598	1,542	598	2,140
ภูซาง	0	27,020	28,631	45,601	100,918	0	232	184	90	232	22,903	0	22,903	0	22,903	0	22,903
ลำปาง	237,257	111,445	915,708	884,735	6,094,081	3,538	665	14,198	3,572	665	178,526	68,184	178,526	68,184	178,526	68,184	246,710
เกาะคา	25,530	0	85,486	61,948	168,973	88	0	1,644	52	0	22,926	0	22,926	0	22,926	0	22,926
เถิน	20,934	14,016	108,926	108,969	927,610	229	38	203	146	38	13,515	12,238	13,515	12,238	13,515	12,238	25,752
เมืองปาน	0	12,834	30,019	38,032	530,300	0	316	196	32	316	5,330	0	5,330	0	5,330	0	5,330

ตารางที่ 32 พื้นที่ความเหมาะสมของที่ดิน (Land Suitability) พื้นที่ที่เหมาะสมซ้อนทับกับพื้นที่ปลูกจริง และพื้นที่ที่มีศักยภาพในการส่งเสริมการปลูกมันสำปะหลัง (ต่อ)

หน่วย: ไร่

ภาคจังหวัด/ อำเภอ	พื้นที่ความเหมาะสมของที่ดิน ^{1/}				พื้นที่ป่า ^{2/}				พื้นที่ที่เหมาะสมซ้อนทับกับพื้นที่ปลูกจริง ^{3/}				พื้นที่ที่มีศักยภาพในการส่งเสริมการปลูก				
	S1	S2	S3	N	S1	S2	S3	N	S1	S2	S3	N	S1	S2	S3	N	รวม
เมืองลำปาง	71,250	9,867	168,311	169,945	420,999	774	0	6,374	399	52,351	2,870	0	52,351	2,870	0	0	55,221
เสริมงาม	5,600	0	71,217	36,303	373,709	19	0	498	62	1,870	0	0	1,870	0	0	0	1,870
แจ้ห่ม	0	19,249	50,338	49,878	624,857	0	49	11	2	0	0	0	0	10,003	0	0	10,003
แม่เมาะ	21,959	6,439	53,707	28,236	631,931	130	6	420	0	20,339	3,303	0	20,339	3,303	0	0	23,642
แม่ทะ	36,729	4,290	123,339	99,452	330,174	403	110	2,318	565	22,085	4,063	0	22,085	4,063	0	0	26,148
แม่พริก	19,241	4,840	30,054	61,027	327,894	531	4	24	1,394	17,075	4,760	0	17,075	4,760	0	0	21,835
งาว	0	18,063	26,856	57,090	833,528	0	17	29	16	0	11,554	0	0	11,554	0	0	11,554
วังเหนือ	0	20,911	67,204	46,481	485,560	0	124	267	39	0	13,781	0	0	13,781	0	0	13,781
สบปราบ	4,133	0	77,001	57,286	176,320	41	0	1,503	756	3,767	0	0	3,767	0	0	0	3,767
ห้างฉัตร	31,881	936	23,249	70,088	262,228	1,322	0	710	111	24,598	282	0	24,598	282	0	0	24,880
ลำพูน	153,390	68,806	314,740	395,265	1,949,849	103	328	79	88	132,559	49,666	0	132,559	49,666	0	0	182,225
เมืองลำพูน	31,886	13,600	21,606	142,322	96,894	2	228	15	33	31,596	10,980	0	31,596	10,980	0	0	42,577
เวียงหนองล่อง	10,279	1,496	3,741	18,416	384	0	0	0	0	10,021	1,496	0	10,021	1,496	0	0	11,517
แม่ทา	5,230	4,370	32,956	33,172	417,858	0	0	0	0	3,144	3,890	0	3,144	3,890	0	0	7,034
ทุ่งหัวช้าง	5,939	758	49,330	24,272	203,689	0	0	0	0	5,783	641	0	5,783	641	0	0	6,424
บ้านโฮ้ง	30,256	5,827	45,699	28,942	212,789	0	0	0	0	28,129	5,756	0	28,129	5,756	0	0	33,885
บ้านธิ	3,407	4,835	1,304	36,175	45,378	0	0	0	0	3,407	4,020	0	3,407	4,020	0	0	7,428
ป่าซาง	25,840	21,000	52,614	68,184	66,214	101	100	59	51	19,498	10,945	0	19,498	10,945	0	0	30,443
ลำ	40,553	16,920	107,490	43,781	906,644	0	0	4	4	30,980	11,938	0	30,980	11,938	0	0	42,917

ตารางที่ 32 พื้นที่ความเหมาะสมของที่ดิน (Land Suitability) พื้นที่ที่เหมาะสมซ้อนทับกับพื้นที่ปลูกจริง และพื้นที่ที่มีศักยภาพในการส่งเสริมการปลูกมันสำปะหลัง (ต่อ)

หน่วย: ไร่

ภาค/จังหวัด/ อำเภอ	พื้นที่ความเหมาะสมของที่ดิน ^{1/}				พื้นที่ป่า ^{2/}				พื้นที่ที่เหมาะสมซ้อนทับกับพื้นที่ปลูกจริง ^{3/}				พื้นที่ที่มีศักยภาพในการส่งเสริมการปลูก			
	S1	S2	S3	N	S1	S2	S3	N	S1	S2	S3	N	S1	S2	S3	รวม
เชียงใหม่	105,630	386,027	522,092	1,561,873	11,368,465	134	1,992	37	493	80,424	257,988	338,413				
เชียงใหม่	8,767	58,814	22,349	63,493	1,246,187	0	0	0	0	586	17,961	18,548				
เมืองเชียงใหม่	0	6,003	51	58,127	43,654	0	0	0	0	0	5,880	5,880				
เวียงแหง	151	1,368	11,023	19,774	441,987	0	0	0	0	151	1,080	1,231				
แม่แจ่ม	1,570	12,558	22,314	133,411	1,612,282	0	0	0	0	0	2,844	2,844				
แม่แตง	0	60,206	48,243	97,189	759,403	0	0	0	0	0	32,723	32,723				
แมริม	0	18,628	12,536	67,110	198,238	0	0	0	0	0	18,157	18,157				
แม่วาง	0	17,192	32,471	56,062	328,740	0	0	0	0	0	14,351	14,351				
แม่ออน	810	3,399	10,378	19,153	254,311	0	0	0	0	394	2,392	2,785				
แม่อาย	0	30,711	6,431	85,661	411,249	0	542	0	31	0	23,278	23,278				
ไชยปราการ	4,427	1,249	17,163	37,405	260,479	0	0	0	168	2,816	534	3,350				
กัลยาณิวัฒนา	0	6,302	14,066	86,535	325,951	0	0	0	0	0	0	0				
จอมทอง	19,971	6,239	66,941	43,729	356,240	0	0	0	0	17,674	5,887	23,561				
ดอยเต่า	20,644	5,624	48,447	40,262	446,765	0	0	0	0	11,468	5,055	16,523				
ดอยสะเก็ด	0	5,848	13,946	79,643	314,360	0	0	0	0	0	4,909	4,909				
ดอยหล่อ	4,309	14,593	37,362	19,135	82,213	0	0	0	0	4,309	8,621	12,930				
ฝาง	10,495	35,238	13,474	104,557	378,335	134	1,450	36	294	9,693	27,150	36,843				
พร้าว	2,204	49,744	23,112	78,066	637,485	0	0	0	0	2,151	44,734	46,885				
สะเมิง	0	8,235	903	27,908	611,452	0	0	0	0	0	7,476	7,476				

ตารางที่ 32 พื้นที่ความเหมาะสมของที่ดิน (Land Suitability) พื้นที่ที่เหมาะสมซ้อนทับกับพื้นที่ปลูกจริง และพื้นที่ที่มีศักยภาพในการส่งเสริมการปลูกมันสำปะหลัง (ต่อ)

หน่วย: ไร่

ภาค/จังหวัด/ อำเภอ	พื้นที่ความเหมาะสมของที่ดิน ^{1/}				พื้นที่ป่า ^{2/}				พื้นที่ที่เหมาะสมซ้อนทับกับพื้นที่ปลูกจริง ^{3/}				พื้นที่ศักยภาพในการส่งเสริมการปลูก		
	S1	S2	S3	N	S1	S2	S3	N	S1	S2	S3	S1	S2	S3	รวม
สันกำแพง	0	3,584	7,233	93,273	53,240	0	0	0	0	0	0	0	3,054	0	3,054
สันทราย	0	13,575	16,673	90,410	101,284	0	0	0	0	0	0	0	11,635	0	11,635
สันป่าตอง	12,534	831	5,940	79,428	12,267	0	0	0	0	0	0	12,534	800	0	13,335
สารภี	877	9,760	0	56,296	0	0	0	0	0	0	0	877	9,760	0	10,638
ทางดง	415	2,459	8,968	61,391	92,716	0	0	0	0	0	0	415	2,250	0	2,665
อมก๋อย	3,104	5,163	13,723	12,281	1,604,853	0	0	0	0	0	0	2,868	3,772	0	6,639
ฮอด	15,351	8,705	68,346	51,576	794,773	0	0	0	0	0	0	14,487	3,687	0	18,174
แม่ฮ่องสอน	17,396	19,829	49,899	195,132	6,300,666	0	0	0	0	0	0	17,396	19,828	0	37,224
เมืองแม่ฮ่องสอน	2,167	817	6,648	23,556	1,059,921	0	0	0	0	0	0	2,167	817	0	2,984
แม่ลาน้อย	2,024	234	6,046	5,166	725,531	0	0	0	0	0	0	2,024	234	0	2,258
แม่สะเรียง	6,007	78	11,824	29,104	1,567,918	0	0	0	0	0	0	6,007	78	0	6,085
ขุนยวม	668	3,899	7,175	15,463	984,582	0	0	0	0	0	0	668	3,899	0	4,567
ปางมะผ้า	0	0	363	79,863	369,030	0	0	0	0	0	0	0	0	0	0
ปาย	4,932	14,683	15,651	36,896	844,192	0	0	0	0	0	0	4,932	14,683	0	19,615
สบเมย	1,598	118	2,192	5,084	749,492	0	0	0	0	0	0	1,598	117	0	1,715
ตาก	418,523	165,796	514,395	447,680	8,926,296	4,641	1,997	5,164	1,725	238,788	70,238	238,788	70,238	0	309,025
เมืองตาก	64,353	22,391	205,164	105,134	743,880	1,766	195	3,238	850	52,342	15,060	52,342	15,060	0	67,402
แม่ระมาด	72,595	38,579	4,747	23,991	664,077	30	22	0	20	17,993	8,590	17,993	8,590	0	26,583
แม่สอด	72,936	51,539	65,998	125,398	797,342	196	123	100	106	36,020	22,760	36,020	22,760	0	58,780

ตารางที่ 32 พื้นที่ความเหมาะสมของที่ดิน (Land Suitability) พื้นที่ที่เหมาะสมซ้อนทับกับพื้นที่ปลูกจริง และพื้นที่ที่มีศักยภาพในการส่งเสริมการปลูกมันสำปะหลัง (ต่อ)

หน่วย: ไร่

ภาค/จังหวัด/อำเภอ	พื้นที่ความเหมาะสมของที่ดิน ^{1/}			พื้นที่ป่า ^{2/}			พื้นที่ที่เหมาะสมซ้อนทับกับพื้นที่ปลูกจริง ^{3/}			พื้นที่ที่มีศักยภาพในการส่งเสริมการปลูก			
	S1	S2	S3	N	S1	S2	S3	N	S1	S2	S1	S2	รวม
ท่าสองยาง	13,136	4,224	3,842	9,568	1,176,033	128	29	63	73	10,704	989	989	11,693
บ้านตาก	49,553	8,462	58,534	45,370	473,503	692	86	1,070	180	45,090	5,373	5,373	50,463
พบพระ	49,256	14,085	52,915	10,659	539,670	296	1,064	168	77	2,583	5,236	5,236	7,818
วังเจ้า	35,908	5,667	67,529	6,592	378,728	1,070	47	401	159	16,700	1,893	1,893	18,593
สามเงา	58,945	9,943	53,056	111,284	1,160,798	463	430	124	259	56,760	7,614	7,614	64,374
อุ้มผาง	1,841	10,908	2,610	9,685	2,992,264	0	2	0	2	596	2,724	2,724	3,320
กำแพงเพชร	1,093,995	412,400	619,663	1,770,664	3,226,947	84,008	47,663	22,719	30,552	522,348	74,445	74,445	596,793
เมืองกำแพงเพชร	224,777	117,290	171,366	320,772	403,912	25,505	9,988	8,424	4,633	160,309	33,894	33,894	194,203
โกสัมพีนคร	37,730	31,916	49,641	20,888	283,713	7,095	4,511	1,120	764	14,137	7,655	7,655	21,792
ไทรงาม	96,854	0	12,232	230,552	285,451	712	0	46	437	13,154	0	0	13,154
ขาณุวรลักษบุรี	187,376	70,194	194,723	259,641	325,662	27,088	15,086	6,142	7,202	73,501	12,770	12,770	86,272
คลองขลุง	131,398	42,168	4,913	267,587	96,090	7,860	6,322	104	6,566	69,756	0	0	69,756
คลองลาน	63,270	97,423	59,895	77,277	808,146	5,685	11,061	3,407	3,365	10,256	13,023	13,023	23,279
ทรายทองวัฒนา	27,021	0	2,216	99,291	95,485	60	0	0	346	2,480	0	0	2,480
บึงสามัคคี	102,534	0	261	70,194	666	5,498	0	0	869	96,605	0	0	96,605
ปางศิลาทอง	38,410	37,799	47,970	56,700	441,556	336	0	0	341	4,161	0	0	4,161
พรานกระต่าย	74,281	15,610	75,339	224,205	337,962	2,064	694	3,470	4,975	36,301	7,102	7,102	43,403
ลานกระบือ	110,342	0	1,107	143,556	148,305	2,105	0	6	1,053	41,689	0	0	41,689

ตารางที่ 32 พื้นที่ความเหมาะสมของที่ดิน (Land Suitability) พื้นที่ที่เหมาะสมซ้อนทับกับพื้นที่ปลูกจริง และพื้นที่ที่มีศักยภาพในการส่งเสริมการปลูกมันสำปะหลัง (ต่อ)

หน่วย: ไร่

ภาค/จังหวัด/ อำเภอ	พื้นที่ความเหมาะสมของที่ดิน ^{1/}			พื้นที่ป่า ^{2/}			พื้นที่ที่เหมาะสมซ้อนทับกับพื้นที่ปลูกจริง ^{3/}			พื้นที่ที่มีศักยภาพในการส่งเสริมการปลูก			รวม
	S1	S2	S3	N	S1	S2	S3	N	S1	S2	S3		
สุโขทัย	586,297	47,699	413,124	2,007,306	1,788,041	1,001	112	585	576	476,966	30,637	507,603	
เมืองสุโขทัย	19,697	2,398	5,510	291,152	2,346	10	29	67	43	19,688	2,370	22,058	
กงไกรลาศ	19,353	0	0	265,135	5,791	13	0	0	19	16,594	0	16,594	
ศรีมณเฑียร	87,283	6,669	5,094	196,480	30,994	411	0	72	264	80,299	1,455	81,755	
ทุ่งเสลี่ยม	26,101	14,786	62,621	99,946	212,346	4	17	2	0	21,583	12,831	34,414	
บ้านด่านลานหอย	67,969	8,084	147,060	242,214	429,862	540	59	382	111	18,913	3,945	22,858	
ศรีนคร	40,356	0	0	73,718	14,071	0	0	0	0	32,503	0	32,503	
ศรีสัชนาลัย	76,200	14,430	152,428	420,649	961,450	0	7	61	94	55,543	10,036	65,580	
ศรีสำโรง	43,950	1,331	38,608	240,748	112,616	23	0	0	45	41,309	0	41,309	
สวรรคโลก	205,389	0	1,804	177,265	18,566	0	0	0	0	190,534	0	190,534	
แพร่	65,523	134,694	547,998	667,982	3,101,925	721	733	5,061	2,160	50,700	115,057	165,758	
เด่นชัย	6,473	1,878	32,811	38,985	270,850	78	0	46	67	5,399	0	5,399	
เมืองแพร่	13,241	14,805	42,443	126,695	298,868	111	78	71	64	12,629	14,696	27,325	
ร้องกวาง	0	42,754	68,057	51,367	423,266	0	103	83	25	0	35,742	35,742	
ลอง	22,857	3,796	222,596	214,480	606,051	353	49	4,194	1,837	14,839	3,564	18,403	
วังชิ้น	14,341	936	119,475	69,156	505,931	23	3	381	88	9,379	193	9,571	
สอง	0	59,806	31,233	56,087	816,695	0	468	225	48	0	51,151	51,151	
สูงเม่น	8,611	0	21,606	77,250	143,872	156	0	37	16	8,454	0	8,454	
หนองม่วงไข่	0	10,719	9,777	33,963	36,392	0	33	23	15	0	9,712	9,712	

ตารางที่ 32 พื้นที่ความเหมาะสมของที่ดิน (Land Suitability) พื้นที่ที่เหมาะสมซ้อนทับกับพื้นที่ปลูกจริง และพื้นที่ศักยภาพในการส่งเสริมการปลูกมันสำปะหลัง (ต่อ)

หน่วย: ไร่

ภาค/จังหวัด/ อำเภอ	พื้นที่ความเหมาะสมของที่ดิน ^{1/}				พื้นที่ป่า ^{2/}				พื้นที่ที่มีศักยภาพในการส่งเสริมการปลูก						
	S1	S2	S3	N	S1	S2	S3	N	S1	S2	S3	N	S1	S2	รวม
น่าน	173,737	84,173	514,118	831,039	6,544,520	364	42	649	523	142,426	59,338	201,764			
เฉลิมพระเกียรติ	0	0	0	13,722	336,930	0	0	0	0	0	0	0	0	0	0
เชียงกลาง	0	24,788	32,380	21,294	133,474	0	0	0	0	0	0	0	0	16,376	16,376
เมืองน่าน	28,157	8,326	56,773	109,407	516,275	114	12	154	131	20,453	2,939	23,392			
เวียงสา	41,753	5,711	205,031	169,344	1,132,708	131	14	426	264	36,483	3,697	40,180			
แม่จริม	0	0	12,313	32,633	633,172	0	0	0	19	0	0	0	0	0	0
ท่าวังผา	25,121	3,487	46,434	130,455	325,607	0	0	0	1	23,278	2,914	26,192			
ทุ่งช้าง	0	10,827	16,274	25,613	400,871	0	0	0	0	0	0	0	0	8,806	8,806
น่านน้อย	2,605	1,074	39,211	45,809	638,094	0	0	17	12	1,293	0	1,293			
นาหมื่น	0	0	6,986	6,349	578,425	0	0	1	2	0	0	0	0	0	0
บ่อเกลือ	0	302	1,004	49,542	512,471	0	0	0	0	0	0	0	0	302	302
บ้านหลวง	9,083	2,344	20,898	15,741	223,561	1	0	3	4	3,394	172	3,566			
ป่า	4,589	23,297	45,445	57,004	399,904	0	0	0	0	2,706	22,450	25,156			
ภูเพียง	51,948	1,561	24,717	56,527	184,040	114	16	47	64	49,960	1,012	50,972			
สองแคว	0	0	6,101	67,209	299,214	0	0	0	0	0	0	0	0	0	0
สันติสุข	10,481	2,456	550	30,391	229,775	4	0	0	26	4,860	670	5,530			
อุดรดิตถ์	351,193	72,381	487,676	959,150	3,250,492	675	328	1,861	923	304,445	38,343	342,788			
เมืองอุดรดิตถ์	50,665	3,785	126,601	166,680	213,665	38	4	401	80	50,083	1,332	51,415			
ตรอน	55,981	7,153	17,897	106,521	54,104	62	5	53	30	44,293	2,264	46,558			

ตารางที่ 32 พื้นที่ความเหมาะสมของที่ดิน (Land Suitability) พื้นที่ที่เหมาะสมซ้อนทับกับพื้นที่ปลูกจริง และพื้นที่ที่มีศักยภาพในการส่งเสริมการปลูกมันสำปะหลัง (ต่อ)

หน่วย: ไร่

ภาคจังหวัด/ อำเภอ	พื้นที่ความเหมาะสมของที่ดิน ^{1/}				พื้นที่ป่า ^{2/}				พื้นที่ที่เหมาะสมซ้อนทับกับพื้นที่ปลูกจริง ^{3/}				พื้นที่ที่มีศักยภาพในการส่งเสริมการปลูก			
	S1	S2	S3	N	S1	S2	S3	N	S1	S2	S3	N	S1	S2	S3	รวม
ทองแสนขัน	54,879	12,410	94,312	54,150	323,098	244	62	370	62	37,580	9,110	46,690				
ท่าปลา	8,059	432	76,379	68,592	849,059	19	8	327	78	7,940	424	8,364				
น้ำปาด	20,884	23,385	61,507	52,602	753,409	156	206	526	551	16,701	14,107	30,808				
บ้านโคก	10,415	11,719	39,509	15,277	594,807	0	0	0	0	5,670	3,821	9,491				
พิชัย	122,237	7,044	19,354	269,435	95,950	35	0	148	47	114,394	906	115,300				
พากทำ	18,721	5,909	7,328	31,643	320,678	120	42	29	73	18,437	5,835	24,272				
ลับแล	9,351	544	44,788	194,249	45,722	0	0	7	4	9,346	544	9,890				
พิษณุโลก	470,006	296,372	290,536	2,470,506	3,440,634	9,168	8,728	3,215	6,215	300,724	143,336	444,060				
เนินมะปราง	16,963	5,719	49,317	219,726	259,638	46	31	588	202	7,694	1,004	8,698				
เมืองพิษณุโลก	61,314	19,402	0	331,051	53,927	197	229	0	130	60,792	10,134	70,926				
ชาติตระการ	66,391	44,993	40,729	72,904	979,890	219	715	72	982	5,788	14,480	20,268				
นครไทย	28,943	71,892	113,993	181,768	1,174,851	853	941	1,449	769	22,412	49,236	71,648				
บางกระทุ่ม	25,633	0	0	195,330	11,079	245	0	0	13	25,633	0	25,633				
บางระกำ	60,201	0	0	544,728	11,079	778	0	0	1,637	58,382	0	58,382				
พรหมพิราม	49,201	8,827	4,676	451,509	16,600	837	557	123	254	48,198	7,816	56,014				
วังทอง	99,012	83,763	43,229	336,682	522,636	674	371	15	523	27,486	27,783	55,268				
วัดโบสถ์	62,349	61,776	38,591	136,808	410,936	5,320	5,884	967	1,705	44,340	32,882	77,223				

ตารางที่ 32 พื้นที่ความเหมาะสมของที่ดิน (Land Suitability) พื้นที่ที่เหมาะสมซ้อนทับกับพื้นที่ปลูกจริง และพื้นที่ที่มีศักยภาพในการส่งเสริมการปลูกมันสำปะหลัง (ต่อ)

หน่วย: ไร่

ภาค/จังหวัด/ อำเภอ	พื้นที่ความเหมาะสมของที่ดิน ^{1/}				พื้นที่ป่า ^{2/}				พื้นที่ที่เหมาะสมซ้อนทับกับพื้นที่ปลูกจริง ^{3/}				พื้นที่ที่มีศักยภาพในการส่งเสริมการปลูก				
	S1	S2	S3	N	S1	S2	S3	N	S1	S2	S3	N	S1	S2	S3	N	รวม
พิจิตร	382,003	29,834	46,406	2,240,630	4,058,997	16,497	3,010	8,525	365,503	27,668	3,010	8,525	365,503	27,668	3,010	8,525	393,171
เมืองพิจิตร	55,906	0	109	286,013	0	499	0	56	55,406	0	0	56	55,406	0	0	56	55,406
โพทะเล	68,138	0	0	259,442	885	5,680	0	1,867	62,458	0	0	1,867	62,458	0	0	1,867	62,458
โพธิ์ประทับช้าง	53,657	0	0	199,007	0	2,515	0	824	51,142	0	0	824	51,142	0	0	824	51,142
ดงเจริญ	2,411	21,938	4,317	115,991	655,800	91	1,591	66	2,320	20,347	4	66	2,320	20,347	4	66	22,667
ตะพานหิน	31,060	0	0	245,398	0	33	0	124	31,026	0	0	124	31,026	0	0	124	31,026
ทับคล้อ	12,431	6,334	27,265	209,745	3,025	443	2,535	1,156	11,988	5,812	2,535	1,156	11,988	5,812	2,535	1,156	17,800
บางมูลนาก	9,118	0	0	236,306	0	0	0	0	9,118	0	0	0	9,118	0	0	0	9,118
บึงนาราง	80,039	0	0	104,039	0	4,486	0	1,769	75,553	0	0	1,769	75,553	0	0	1,769	75,553
วชิรบุรี	14,666	0	189	158,492	501,206	339	0	843	14,326	0	0	843	14,326	0	0	843	14,326
วังทรายพูน	3,639	124	7,305	148,805	479,375	53	0	29	3,586	124	252	29	3,586	124	252	29	3,710
สากเหล็ก	13,765	1,438	7,221	86,910	1,917,500	484	54	142	13,281	1,385	219	142	13,281	1,385	219	142	14,666
สามง่าม	37,173	0	0	190,482	501,206	1,874	0	1,649	35,299	0	0	1,649	35,299	0	0	1,649	35,299
นครสวรรค์	523,803	482,462	1,009,227	3,449,800	20,297,009	77,663	221,130	102,682	446,141	348,476	221,130	102,682	446,141	348,476	221,130	102,682	794,617
เก้าเสี้ยว	29,034	5,115	4,113	109,071	0	127	64	128	28,908	5,051	0	128	28,908	5,051	0	128	33,959
เมืองนครสวรรค์	51,377	16,825	66,964	316,573	55,312	1,891	2,036	5,409	49,486	14,789	8,567	5,409	49,486	14,789	8,567	5,409	64,275
แหม่มเป็น	7,106	8	61,694	12,869	1,730,225	2,237	3	2,778	4,869	6	21,599	2,778	4,869	6	21,599	2,778	4,875

ตารางที่ 32 พื้นที่ความเหมาะสมของที่ดิน (Land Suitability) พื้นที่ที่เหมาะสมซ้อนทับกับพื้นที่ปลูกจริง และพื้นที่ที่มีศักยภาพในการส่งเสริมการปลูกมันสำปะหลัง (ต่อ)

หน่วย: ไร่

ภาคจังหวัด/ อำเภอ	พื้นที่ความเหมาะสมของที่ดิน ^{1/}				พื้นที่ป่า ^{2/}				พื้นที่ที่เหมาะสมซ้อนทับกับพื้นที่ปลูกจริง ^{3/}				พื้นที่ที่มีศักยภาพในการส่งเสริมการปลูก				
	S1	S2	S3	N	S1	S2	S3	N	S1	S2	S3	N	S1	S2	S3	N	รวม
แม่ฮ่องสอน	33,344	139,623	135,058	48,520	10,793,149	13,921	61,967	22,420	3,027	19,424	77,656	97,080					
โคราช	34,542	10,286	2,188	126,485	269,998	1,606	137	410	750	32,935	10,149	43,084					
พิจิตร	43,588	35,530	129,870	374,810	2,093,150	10,340	7,340	27,578	30,957	33,248	28,190	61,438					
ขอนแก่น	28,466	0	0	323,184	0	255	0	0	228	28,211	0	28,211					
บุรีรัมย์	24,894	16,303	69,754	27,863	2,161,450	2,241	4,196	14,395	2,972	22,653	12,108	34,761					
ตาก	46,880	36,277	167,941	55,047	0	12,336	11,548	54,352	6,183	34,545	24,729	59,274					
ตาก	72,043	21,015	121,323	302,881	0	3,601	2,604	22,015	5,384	68,442	18,411	86,853					
ท่าตะโก	3,440	22,709	19,374	480,763	0	749	4,921	5,861	8,151	2,691	17,788	20,479					
บรรพตพิสัย	44,113	1,145	14,635	389,609	1,000	1,820	152	1,324	8,987	42,293	994	43,287					
พยุหะคีรี	35,039	57,129	113,276	205,816	21,713	3,366	11,889	23,283	5,692	31,673	45,240	76,913					
ลาดยาว	47,866	47,995	19,328	342,598	2,394,762	21,792	18,645	3,377	10,715	26,073	29,350	55,423					
หนองบัว	22,071	72,502	83,709	333,711	776,250	1,381	8,487	15,949	11,321	20,690	64,015	84,705					
อุทัยธานี	206,419	411,150	390,229	982,001	34,842,249	53,540	71,626	70,815	54,328	152,877	339,705	492,582					
เมืองอุทัยธานี	19,334	1,547	13,294	108,976	16,250	0	0	0	0	19,334	1,547	20,881					
ทัพทัน	2,903	7,161	25,078	179,025	915,312	257	1,744	2,244	8,203	2,646	5,418	8,064					
บ้านไร่	35,977	268,470	135,223	118,260	17,256,725	2,151	18,988	5,115	2,872	33,826	249,482	283,308					
ลานสัก	63,848	69,535	108,939	133,590	8,116,050	23,711	32,356	43,109	26,926	40,137	37,179	77,316					
สว่างอารมณ์	17,218	28,637	44,932	172,932	3,367,787	7,883	10,696	10,880	12,849	9,335	17,941	27,276					
หนองขาหย่าง	661	2,546	19,119	82,352	0	0	0	0	0	661	2,546	3,207					

ตารางที่ 32 พื้นที่ความเหมาะสมของที่ดิน (Land Suitability) พื้นที่ที่เหมาะสมซ้อนทับกับพื้นที่ปลูกจริง และพื้นที่ที่มีศักยภาพในการส่งเสริมการปลูกมันสำปะหลัง (ต่อ)

หน่วย: ไร่

ภาคจังหวัด/ อำเภอ	พื้นที่ความเหมาะสมที่ดิน ^{1/}				พื้นที่ป่า ^{2/}				พื้นที่ที่เหมาะสมซ้อนทับกับพื้นที่ปลูกจริง ^{3/}				พื้นที่ที่มีศักยภาพในการส่งเสริมการปลูก				
	S1	S2	S3	N	S1	S2	S3	N	S1	S2	S3	N	S1	S2	S3	N	รวม
หนองคาย	18,775	4,773	16,020	169,491	1,455,875	3,198	6,184	1,854	1,311	1,311	6,184	1,854	15,576	3,642			19,218
หัวขุด	47,703	28,481	27,624	17,375	3,714,250	16,340	3,283	1,624	6,531	6,531	3,283	1,624	31,362	21,950			53,312
เพชรบูรณ์	729,025	555,188	1,058,923	2,311,220	4,172,834	28,494	37,515	35,732	11,683	11,683	37,515	35,732	513,217	162,389			675,606
เขาค้อ	4,169	6,936	7,154	94,652	286,839	126	236	3,810	210	210	236	3,810	3,720	6,737			10,457
เมืองเพชรบูรณ์	184,277	45,951	69,504	320,559	799,594	10,571	2,658	3,135	2,989	2,989	2,658	3,135	173,259	36,737			209,996
ชนแดน	52,475	21,365	305,679	172,919	365,928	2,685	888	4,868	888	888	14,684	4,868	30,867	8,485			39,351
น้ำหนาว	0	0	0	30	490,394	0	0	0	0	0	0	0	0	0			0
บึงสามพัน	125,441	76,501	62,352	139,365	315,152	1,458	546	505	295	295	546	505	51,809	10,783			62,591
วังโป่ง	15,634	3,230	102,227	86,590	206,167	99	194	145	0	0	194	145	10,493	69			10,561
วิเชียรบุรี	74,352	264,142	152,279	348,623	539,172	453	5,669	5,090	2,431	2,431	5,669	5,090	36,211	32,105			68,316
ศรีเทพ	54,327	55,820	95,270	281,690	258,636	656	631	2,546	1,137	1,137	631	2,546	14,370	16,704			31,074
หนองไผ่	76,516	44,217	140,517	253,896	397,379	6,095	8,920	3,931	2,526	2,526	8,920	3,931	58,605	18,551			77,156
หล่มเก่า	16,424	19,464	48,819	349,007	193,166	646	830	8,779	329	329	830	8,779	15,995	18,926			34,922
หล่มสัก	125,410	17,562	75,121	263,888	320,406	5,705	3,147	2,924	878	878	3,147	2,924	117,887	13,294			131,181
ภาคตะวันออกเฉียงเหนือ																	
เลย	315,312	842,767	972,971	814,511	4,256,174	13,740	18,948	10,841	25,812	25,812	18,948	10,841	230,420	419,569			649,989
เชียงตาน	51,499	91,675	45,774	97,058	298,006	5,936	1,603	1,246	4,845	4,845	1,603	1,246	40,352	65,338			105,690
เมืองเลย	73,769	152,260	114,253	137,071	501,958	3,664	5,082	2,330	7,277	7,277	5,082	2,330	55,173	53,499			108,672
เอราวัณ	37,917	70,752	45,839	38,340	145,491	1,264	330	264	708	708	330	264	13,753	18,187			31,940

ตารางที่ 32 พื้นที่ความเหมาะสมของที่ดิน (Land Suitability) พื้นที่ที่เหมาะสมซ้อนทับกับพื้นที่ปลูกจริง และพื้นที่ที่มีศักยภาพในการส่งเสริมการปลูกมันสำปะหลัง (ต่อ)

หน่วย: ไร่

ภาค/จังหวัด/ อำเภอ	พื้นที่ความเหมาะสมของที่ดิน ^{1/}			พื้นที่ป่า ^{2/}			พื้นที่ที่เหมาะสมซ้อนทับกับพื้นที่ปลูกจริง ^{3/}			พื้นที่ที่มีศักยภาพในการส่งเสริมการปลูก		
	S1	S2	S3	N	N	S1	S2	S3	N	S1	S2	รวม
ด่านซ้าย	5,752	49,062	32,749	117,918	538,326	168	1,297	764	1,740	5,549	30,246	35,795
ท่าลี่	3,850	19,136	75,363	29,862	332,216	1	240	3,808	554	3,849	7,892	11,741
นาแห้ว	0	3,064	4,346	8,072	376,136	0	0	56	29	0	2,849	2,849
นันทวง	1,218	91,789	49,384	18,710	307,106	8	677	682	83	612	32,963	33,575
ปากชม	239	3,927	146,556	52,485	475,348	3	67	1,626	543	236	3,869	4,105
ผาขาว	8,992	63,191	127,798	26,777	245,252	0	7	153	0	26	570	596
ภูเรือ	0	55,206	15,498	53,154	206,554	0	2,646	442	568	0	45,960	45,960
ภูกระดึง	34,280	35,553	71,797	48,169	220,791	297	484	231	76	31,828	26,432	58,260
ภูหลวง	9,363	59,639	28,846	24,564	206,961	2	2,960	249	456	9,266	51,546	60,812
วังสะพุง	72,722	126,379	154,492	146,325	274,090	2,391	4,478	3,508	2,952	57,087	76,294	133,381
หนองหิน	15,711	21,134	60,276	16,006	127,939	6	126	414	0	12,689	3,924	16,613
หนองบัวลำภู	135,232	253,119	951,093	853,886	1,516,143	2,897	8,022	6,815	10,339	83,312	120,336	203,648
เมืองหนองบัวลำภู	33,657	107,412	174,926	285,704	252,602	712	3,397	1,600	2,558	27,996	58,368	86,364
โนนสัง	28,837	30,000	48,257	156,725	128,076	1,372	3,594	763	4,772	28,837	30,000	58,838
นาแก	1,661	15,634	229,472	100,157	394,063	0	0	5	2	0	404	404
นาวัง	5,852	5	74,515	34,924	146,672	0	0	7	7	4,677	0	4,677
ศรีบุญเรือง	34,499	72,708	245,692	205,950	240,810	814	1,030	4,439	3,000	21,803	31,563	53,365
สุวรรณคูหา	30,726	27,360	178,231	70,426	353,921	0	0	0	0	0	0	0

ตารางที่ 32 พื้นที่ความเหมาะสมของที่ดิน (Land Suitability) พื้นที่ที่เหมาะสมซ้อนทับกับพื้นที่ปลูกจริง และพื้นที่ที่มีศักยภาพในการส่งเสริมการปลูกมันสำปะหลัง (ต่อ)

หน่วย: ไร่

ภาค/จังหวัด/ อำเภอ	พื้นที่ความเหมาะสมของที่ดิน ^{1/}			พื้นที่ป่า ^{2/}	พื้นที่ที่เหมาะสมซ้อนทับกับพื้นที่ปลูกจริง ^{3/}			พื้นที่ศักยภาพในการส่งเสริมการปลูก				
	S1	S2	S3		N	S1	S2	S3	N	S1	S2	รวม
อุดรธานี	252,140	1,863,528	1,866,937	2,341,497	3,274,338	11,139	128,543	38,041	30,418	204,006	1,539,713	1,743,719
เพ็ญ	1,216	68,301	283,754	207,130	170,573	0	261	438	156	1,216	67,898	69,114
เมืองอุดรธานี	6,425	185,504	135,615	370,583	41,214	26	21,298	1,665	2,243	6,399	160,351	166,750
โนนสะอาด	12,920	134,343	13,932	73,593	192,737	0	11,435	635	1,517	10,272	95,149	105,421
ไชยวาน	717	96,403	42,973	76,569	154,740	13	1,527	320	717	704	74,924	75,628
กุดจับ	16,103	96,963	52,510	102,015	123,085	671	8,009	1,283	1,325	14,400	82,170	96,570
กุมภวาปี	17,556	150,186	38,789	209,324	73,408	2,144	20,131	4,868	3,976	10,937	123,917	134,854
กู่แก้ว	1,510	26,862	23,505	31,069	55,523	0	472	0	88	908	22,251	23,159
ทุ่งฝน	302	17,670	89,600	41,881	3,249	65	1,907	2,078	182	238	15,755	15,993
นาูง	6,630	19,044	111,651	29,149	320,088	0	0	0	0	6,552	18,899	25,451
น้ำโสม	29,290	6,165	205,419	51,374	373,371	0	0	0	0	28,988	6,156	35,144
บ้านดุง	0	148,587	306,272	112,163	146,838	0	2,868	4,457	466	0	144,249	144,249
บ้านฝ้อ	62,740	139,175	189,312	329,626	447,662	4,785	7,279	12,237	7,212	50,257	105,570	155,827
ประจักษ์ศิลปาคม	137	5,405	34,134	56,587	94	0	459	765	219	137	4,946	5,083
พิบูลย์รักษ์	0	21,012	51,697	45,334	73,097	0	117	102	5	0	20,390	20,390
วังสามหมอ	20,475	245,963	31,321	105,108	382,631	624	10,502	695	1,067	15,863	202,139	218,002
ศรีธาตุ	26,489	168,283	34,383	98,193	200,108	1,185	17,894	2,412	5,025	16,419	110,952	127,371
สหัสขันธ์	0	8,237	68,815	68,492	98,647	0	0	0	0	0	8,237	8,237

ตารางที่ 32 พื้นที่ความเหมาะสมของที่ดิน (Land Suitability) พื้นที่ที่เหมาะสมซ้อนทับกับพื้นที่ปลูกจริง และพื้นที่ที่มีศักยภาพในการส่งเสริมการปลูกมันสำปะหลัง (ต่อ)

หน่วย: ไร่

ภาค/จังหวัด/ อำเภอ	พื้นที่ความเหมาะสมที่ดิน ^{1/}			พื้นที่ป่า ^{2/}			พื้นที่เหมาะสมซ้อนทับกับพื้นที่ปลูกจริง ^{3/}			พื้นที่ศักยภาพในการส่งเสริมการปลูก		
	S1	S2	S3	N	S1	S2	S3	N	S1	S2	S2	รวม
หนองแสง	29,821	88,654	7,729	30,116	180,715	13	4,330	242	825	23,936	71,787	95,723
หนองบัวซอ	9,194	132,007	4,195	131,587	215,717	64	10,929	243	3,658	7,720	108,368	116,088
หนองทาน	10,615	104,764	141,331	171,604	20,841	1,549	9,125	5,601	1,737	9,060	95,605	104,665
หนองคาย	3,006	289,268	660,815	1,041,430	733,313	1,035	6,708	10,091	11,112	1,946	140,032	141,978
เผ่าไร่	0	25,435	123,071	77,922	202,292	0	105	99	26	0	6,749	6,749
เมืองหนองคาย	0	29,269	90,537	186,781	1	0	285	1,024	1,870	0	28,984	28,984
โพธิ์ตาก	0	36,631	9,675	31,069	51,024	0	14	31	466	0	259	259
โพธิ์พิสัย	0	54,159	211,726	246,879	154,896	0	641	1,906	1,489	0	32,560	32,560
ท่าบ่อ	905	9,735	38,724	175,281	7	94	270	2,378	3,174	810	9,464	10,274
รัตนวาปี	0	8,485	95,949	80,430	62,263	0	5	306	193	0	7,980	7,980
ศรีเชียงใหม่	0	46,517	7,100	42,285	33,981	0	368	154	226	0	18,358	18,358
สระใคร	2,101	16,335	35,182	73,313	276	941	4,785	4,135	3,488	1,136	11,448	12,584
สังคม	0	62,702	48,851	127,470	228,573	0	235	58	180	0	24,230	24,230
บึงกาฬ	0	93,214	1,335,136	909,413	1,402,993	0	973	5,579	1,152	0	53,796	53,796
เซกา	0	33,810	298,192	196,525	246,688	0	842	1,941	635	0	29,049	29,049
เมืองบึงกาฬ	0	15,349	361,873	172,456	295,782	0	48	847	122	0	6,688	6,688
โซพิสัย	0	3,645	197,006	175,133	290,078	0	0	131	37	0	1,108	1,108
บึงโขงหลง	0	10,080	109,080	58,433	159,777	0	0	299	12	0	1,617	1,617

ตารางที่ 32 พื้นที่ความเหมาะสมของที่ดิน (Land Suitability) พื้นที่ที่เหมาะสมซ้อนทับกับพื้นที่ปลูกจริง และพื้นที่ที่มีศักยภาพในการส่งเสริมการปลูกมันสำปะหลัง (ต่อ)

หน่วย: ไร่

ภาคจังหวัด/ อำเภอ	พื้นที่ความเหมาะสมที่ดิน ^{1/}				พื้นที่ป่า ^{2/}				พื้นที่เหมาะสมซ้อนทับกับพื้นที่ปลูกจริง ^{3/}				พื้นที่ที่มีศักยภาพในการส่งเสริมการปลูก			
	S1	S2	S3	N	S1	S2	S3	N	S1	S2	S3	N	S1	S2	S3	รวม
นุ่งคล้า	0	5,750	41,250	38,181	91,056	0	81	331	47	0	0	0	0	5,394	0	5,394
ปากคาด	0	6,681	117,750	52,980	69,541	0	0	856	25	0	0	0	0	6,489	0	6,489
พรเจริญ	0	4,812	119,485	110,477	94,893	0	2	1,070	263	0	0	0	0	2,536	0	2,536
ศรีวิไล	0	13,087	90,500	105,228	155,178	0	0	104	11	0	0	0	0	915	0	915
สกลนคร	167,447	908,266	1,453,959	2,511,050	1,918,658	15,334	35,391	13,453	21,725	152,116	872,876	1,024,992				
เจริญศิลป์	0	39,031	100,743	89,560	132,560	0	1,249	435	117	0	0	0	0	37,782	0	37,782
เต่างอย	7,356	25,891	2,095	41,948	139,707	1,139	1,572	440	259	6,217	24,320	30,537				
เมืองสกลนคร	0	60,869	50,210	384,471	59,389	0	1,304	166	1,232	0	0	0	0	59,565	0	59,565
โคกศรีสุพรรณ	0	41,046	2,447	82,530	44,754	0	245	17	92	0	0	0	0	40,802	0	40,802
โพนนาแก้ว	0	1	99,554	121,954	4,202	0	0	246	95	0	0	0	0	1	0	1
กุศบาก	51,982	18,204	7,433	63,117	195,041	4,200	1,412	345	1,358	47,782	16,792	64,574				
กุสุมาลย์	0	545	124,577	161,385	51,578	0	1	257	135	0	0	0	0	544	0	544
คำตากล้า	0	80,568	81,406	74,849	139,728	0	2,235	1,164	319	0	0	0	0	78,333	0	78,333
นิคมสร้าง	28,648	19,151	3,144	36,389	39,758	1,459	737	150	1,527	27,190	18,414	45,604				
บ้านม่วง	0	126,295	220,189	112,967	236,791	0	2,872	636	380	0	0	0	0	123,422	0	123,422
พรรณานิคม	0	94,195	69,820	227,783	75,374	0	5,165	610	1,966	0	0	0	0	89,030	0	89,030
พังโคน	0	48,486	15,955	101,535	11,911	0	1,303	317	531	0	0	0	0	47,183	0	47,183
ภูพาน	29,331	52,408	8,594	39,828	256,426	4,622	6,403	1,104	1,767	24,710	46,005	70,715				

ตารางที่ 32 พื้นที่ความเหมาะสมของที่ดิน (Land Suitability) พื้นที่ที่เหมาะสมซ้อนทับกับพื้นที่ปลูกจริง และพื้นที่ที่มีศักยภาพในการส่งเสริมการปลูกมันสำปะหลัง (ต่อ)

หน่วย: ไร่

ภาค/จังหวัด/ อำเภอ	พื้นที่ความเหมาะสมของที่ดิน ^{1/}				พื้นที่ป่า ^{2/}	พื้นที่เหมาะสมซ้อนทับกับพื้นที่ปลูกจริง ^{3/}				พื้นที่ศักยภาพในการส่งเสริมการปลูก		
	S1	S2	S3	N		S1	S2	S3	N	S1	S2	รวม
วานรนิวาส	0	30,136	420,125	215,381	173,532	0	397	5,728	877	0	29,739	29,739
วาริชภูมิ	15,659	60,666	10,091	133,687	77,469	547	3,664	383	1,905	15,112	57,002	72,114
สว่างแดนดิน	21,226	129,044	111,972	325,260	87,995	2,138	3,193	465	2,548	19,088	125,851	144,939
ส่องดาว	13,245	47,158	7,251	98,400	158,102	1,229	2,811	486	6,406	12,017	44,347	56,364
อากาศอำนวย	0	34,572	118,353	200,006	34,341	0	828	504	211	0	33,744	33,744
นครพนม	0	446,104	1,095,936	1,729,936	593,279	0	6,574	18,978	6,998	0	357,617	357,617
เมืองนครพนม	0	75,106	147,944	259,213	108,126	0	340	1,703	656	0	68,189	68,189
เรณูนคร	0	10,527	181	131,280	0	0	38	0	67	0	10,489	10,489
โพนสวรรค์	0	5,260	253,645	103,015	150,817	0	8	756	149	0	4,233	4,233
ท่าอุเทน	0	79,495	121,458	146,353	30,661	0	1,917	1,877	1,228	0	69,236	69,236
ธาตุพนม	0	62,675	7,334	134,743	29,582	0	1,085	145	280	0	48,798	48,798
นาแก	0	85,611	24,602	165,396	34,163	0	1,452	113	65	0	77,403	77,403
นาทม	0	6,709	86,205	101,093	74,681	0	6	1,565	298	0	2,370	2,370
นาหว้า	0	13,223	60,485	147,797	0	0	442	714	1,071	0	12,780	12,780
บ้านแพง	0	10,775	86,262	71,419	44,226	0	300	1,522	506	0	9,935	9,935
ปลาปาก	0	1,756	176,250	113,271	57,294	0	0	4,969	448	0	1,756	1,756
วังยาง	0	571	64,372	39,812	83	0	0	4,899	295	0	570	570
ศรีสงคราม	0	94,396	67,198	316,544	63,646	0	986	715	1,935	0	51,858	51,858

ตารางที่ 32 พื้นที่ความเหมาะสมของที่ดิน (Land Suitability) พื้นที่ที่เหมาะสมซ้อนทับกับพื้นที่ปลูกจริง และพื้นที่ที่มีศักยภาพในการส่งเสริมการปลูกมันสำปะหลัง (ต่อ)

หน่วย: ไร่

ภาค/จังหวัด/ อำเภอ	พื้นที่ความเหมาะสมของที่ดิน ^{1/}				พื้นที่ป่า ^{2/}				พื้นที่ที่เหมาะสมซ้อนทับกับพื้นที่ปลูกจริง ^{3/}				พื้นที่ที่มีศักยภาพในการส่งเสริมการปลูก				
	S1	S2	S3	N	S1	S2	S3	N	S1	S2	S3	N	S1	S2	S3	N	รวม
มุกดาหาร	346,391	619,560	19,664	494,803	22,942,873	35,733	45,317	660	9,862	310,333	573,812	884,145					
เมืองมุกดาหาร	134,759	197,695	2,344	169,679	4,189,464	14,503	13,844	55	4,328	120,126	183,727	303,853					
คำชะอี	45,250	19,612	967	78,452	4,781,271	713	473	14	358	44,532	19,135	63,667					
ดงหลวง	23,993	134,545	5,437	45,185	4,566,528	2,166	9,067	321	611	21,810	125,374	147,184					
ดอนตาล	25,825	147,955	6,983	63,234	2,481,817	5,453	12,203	211	1,121	20,322	135,635	155,957					
นิคมคำสร้อย	85,434	63,035	298	64,030	3,608,832	11,693	7,986	0	2,526	73,638	54,979	128,617					
หัวน้ำใหญ่	0	34,902	156	28,420	321,046	0	412	0	63	0	34,488	34,488					
หนองสูง	31,130	21,816	3,479	45,803	2,993,915	1,205	1,332	59	855	29,905	20,474	50,379					
ยโสธร	461,519	335,476	81,312	1,554,770	9,405,395	49,530	27,224	5,087	10,670	411,589	308,042	719,631					
เมืองยโสธร	37,781	60,080	22,060	278,548	399,611	4,507	3,397	2,969	2,408	33,241	56,657	89,898					
เลิงนกทา	213,217	22,589	5,505	240,364	4,973,740	17,704	2,467	151	2,751	195,359	20,101	215,460					
ไทยเจริญ	48,269	31,393	4,168	85,882	1,063,842	3,018	2,301	114	911	45,226	29,073	74,299					
กุดชุม	72,166	53,701	18,717	200,232	2,110,413	3,227	1,394	601	1,325	68,913	52,296	121,209					
ค้อวัง	0	14,336	8,146	96,880	11,081	0	473	62	127	0	13,859	13,859					
คำเขื่อนแก้ว	21,398	61,919	7,794	250,432	1,657,746	13,068	6,833	598	687	8,230	55,031	63,261					
ทรายมูล	23,091	23,912	674	86,908	470,638	1,420	697	3	582	21,661	23,211	44,872					
ป่าติ้ว	38,825	27,835	11,689	103,047	171,381	6,553	1,269	515	894	32,219	26,556	58,775					
มหาชนะชัย	6,772	39,711	2,559	212,477	38,943	33	8,393	74	985	6,740	31,258	37,998					

ตารางที่ 32 พื้นที่ความเหมาะสมของที่ดิน (Land Suitability) พื้นที่ที่เหมาะสมซ้อนทับกับพื้นที่ปลูกจริง และพื้นที่ที่มีศักยภาพในการส่งเสริมการปลูกไม้สลับ (ต่อ)

หน่วย: ไร่

ภาคจังหวัด/ อำเภอ	พื้นที่ความเหมาะสมของที่ดิน ^{1/}				พื้นที่ป่า ^{2/}				พื้นที่ที่เหมาะสมซ้อนทับกับพื้นที่ปลูกจริง ^{3/}				พื้นที่ที่มีศักยภาพในการส่งเสริมการปลูก				
	S1	S2	S3	N	S1	S2	S3	N	S1	S2	S3	N	S1	S2	S3	N	รวม
อำนาจเจริญ	11,671	397,482	13,863	1,362,496	556,824	12	42,469	1,002	14,368	222,869	9,909	222,869	232,778				
เมืองอำนาจเจริญ	40	96,555	6,434	463,639	126,710	0	1,620	52	4,112	37	37,368	37,405					
เสนางคณิศร	206	34,641	730	156,739	67,682	0	766	0	1,295	80	13,219	13,299					
ชานุมาน	16	198,916	4,096	65,666	114,169	2	39,286	950	6,445	8	127,663	127,671					
บึงนาราง	0	17,202	222	192,160	153,080	0	135	0	903	0	4,715	4,715					
พนา	4,406	9,433	1,553	139,933	42,925	6	30	0	212	2,945	8,063	11,008					
สิรินธร	4,819	10,800	0	151,806	4,039	3	292	0	1,265	4,816	10,093	14,909					
หัวตะพาน	2,184	29,935	828	192,553	48,219	1	340	0	136	2,023	21,748	23,771					
อุบลราชธานี	6,329	1,507,312	173,209	6,172,922	3,708,883	1	70,387	16,006	82,951	886,095	6,248	886,095	892,343				
เขมราฐ	0	40,166	10,178	276,953	109,632	0	1,901	185	4,877	0	30,258	30,258					
เขื่องใน	57	156,994	10	388,894	113,698	0	281	0	139	28	92,439	92,467					
เดชอุดม	0	93,211	4,007	701,851	189,933	0	3,026	12	3,180	0	45,956	45,956					
เมืองอุบลราชธานี	0	87,670	1,872	235,754	37,503	0	1,771	0	1,404	0	84,107	84,107					
เหล่าเสือโก้ก	0	35,385	2,711	114,406	41,081	0	817	118	453	0	20,628	20,628					
โขงเจียม	0	28,429	9,486	97,527	308,375	0	588	267	1,364	0	19,739	19,739					
โพธิ์ไทร	0	23,980	10,780	247,615	173,626	0	1,144	378	7,324	0	13,359	13,359					
กุดข้าวปุ้น	0	22,396	281	178,323	28,997	0	962	0	980	0	14,254	14,254					
ดอนมดแดง	0	36,204	308	57,636	15,388	0	980	0	151	0	28,706	28,706					
ตระการพืชผล	0	76,563	20,586	488,926	158,872	0	719	609	3,537	0	40,627	40,627					

ตารางที่ 32 พื้นที่ความเหมาะสมของที่ดิน (Land Suitability) พื้นที่ที่เหมาะสมซ้อนทับกับพื้นที่ปลูกจริง และพื้นที่ที่มีศักยภาพในการส่งเสริมการปลูกมันสำปะหลัง (ต่อ)

หน่วย: ไร่

ภาคจังหวัด/ อำเภอ	พื้นที่ความเหมาะสมของที่ดิน ^{1/}				พื้นที่ป่า ^{2/}				พื้นที่ที่เหมาะสมซ้อนทับกับพื้นที่ปลูกจริง ^{3/}				พื้นที่ที่มีศักยภาพในการส่งเสริมการปลูก		
	S1	S2	S3	N	S1	S2	S3	N	S1	S2	S3	S1	S2	S3	รวม
ดาลุสม	0	3,715	391	183,594	15,557	0	43	0	1,960	0	0	0	3,620	0	3,620
ทุ่งศรีอุดม	0	43,706	9,723	104,790	134,674	0	1,425	826	297	0	0	0	3,228	0	3,228
น่ายะ	0	28,375	0	122,721	26	0	1,695	0	2,355	0	0	0	26,679	0	26,679
นากะหวาย	0	73,612	5,579	201,506	123,083	0	13,342	471	20,163	0	0	0	44,712	0	44,712
นาตาล	0	12,164	3,143	114,271	37,591	0	50	14	163	0	0	0	5,232	0	5,232
น้ำขุ่น	0	50,565	25,760	80,159	107,278	0	6,238	8,145	7,411	0	0	0	8,409	0	8,409
น้ำยืน	0	154,184	34,504	127,532	494,626	0	26,276	4,764	11,829	0	0	0	79,698	0	79,698
บุณฑริก	0	88,027	16,181	389,678	813,604	0	2,061	196	1,104	0	0	0	40,071	0	40,071
พิบูลมังสาหาร	0	115,631	1,503	489,083	18,505	0	682	0	1,647	0	0	0	110,496	0	110,496
ม่วงสามสิบ	6,272	66,461	3,130	380,323	97,170	1	154	16	366	6,220	0	0	24,361	0	30,581
วารินชำราบ	0	66,811	1,328	315,302	33,218	0	2,756	0	5,190	0	0	0	58,311	0	58,311
ศรีเมืองใหม่	0	74,003	819	278,509	331,822	0	574	1	2,787	0	0	0	32,885	0	32,885
สว่างวีระวงศ์	0	42,065	0	99,769	26,145	0	2,732	0	2,717	0	0	0	38,370	0	38,370
ลำไโรง	0	2,855	77	240,587	40	0	47	0	695	0	0	0	2,785	0	2,785
ศรีสะเกษ	128,203	701,639	219,842	3,963,857	1,315,761	4,776	81,903	32,608	90,471	123,429	619,736	743,165			
เบญจลักษ์	0	30,187	13,695	122,710	7,138	0	3,036	2,015	3,212	0	0	0	27,152	0	27,152
เมืองจันทร์	1,544	5,719	339	57,363	752	0	228	13	131	1,544	0	0	5,491	0	7,035
เมืองศรีสะเกษ	31,265	14,754	15,959	278,092	9,453	1,262	678	1,227	3,385	30,003	14,076	44,079			
สิรินธร	0	84,140	10,852	257,213	298,439	0	123	4	858	0	0	0	17,165	0	17,165

ตารางที่ 32 พื้นที่ความเหมาะสมของที่ดิน (Land Suitability) พื้นที่ที่เหมาะสมซ้อนทับกับพื้นที่ปลูกจริง และพื้นที่ที่มีศักยภาพในการส่งเสริมการปลูกมันสำปะหลัง (ต่อ)

หน่วย: ไร่

ภาค/จังหวัด/ อำเภอ	พื้นที่ความเหมาะสมของที่ดิน ^{1/}				พื้นที่ป่า ^{2/}				พื้นที่ที่เหมาะสมซ้อนทับกับพื้นที่ปลูกจริง ^{3/}				พื้นที่ที่มีศักยภาพในการส่งเสริมการปลูก				
	S1	S2	S3	N	S1	S2	S3	N	S1	S2	S3	N	S1	S2	S3	N	รวม
โนนคูณ	0	4,291	860	168,914	235	0	294	47	3,662	0	3,997	0	3,997	0	3,997	0	3,997
โพธิ์ศรีสุวรรณ	1,822	4,813	0	62,370	6,548	47	824	0	907	1,776	3,988	0	1,776	3,988	0	907	5,764
โพธิ์ปึง	0	3,671	0	166,410	0	0	43	0	1,892	0	3,628	0	0	3,628	0	1,892	3,628
กันทรลักษ์	0	242,898	60,081	395,022	458,764	0	30,762	13,343	19,268	0	212,136	0	212,136	0	212,136	0	212,136
กันทรารมย์	8,839	41,515	4,511	389,761	107,003	729	2,631	665	14,697	8,110	38,884	0	8,110	38,884	0	14,697	46,994
ขุนันท์	4,809	25,154	82	444,115	35,991	617	7,229	9	11,836	4,192	17,924	0	4,192	17,924	0	11,836	22,116
ขุนหาญ	0	116,042	19,860	215,390	312,300	0	14,681	3,175	8,107	0	101,361	0	101,361	0	101,361	0	101,361
น้ำเกลี้ยง	0	39,862	14,991	118,465	104,964	0	4,993	2,523	4,976	0	34,869	0	4,976	34,869	0	4,976	34,869
บึงบูรพ์	6,304	3,434	0	20,332	10,640	887	1,118	0	304	5,418	7,734	0	5,418	2,316	0	304	7,734
ปรางค์กู่	8,033	9,160	435	225,109	30,216	44	609	9	2,500	7,988	16,539	0	7,988	8,551	0	2,500	16,539
พยุหะ	1,108	3,464	0	102,016	8,967	21	22	0	404	1,087	4,529	0	1,087	3,442	0	404	4,529
ภูสิงห์	5,991	106,491	35,169	85,698	51,118	426	11,482	4,338	3,326	5,565	100,574	0	5,565	95,009	0	3,326	100,574
ยางชุมน้อย	12,885	7,012	0	115,191	21,006	75	48	0	291	12,810	19,774	0	12,810	6,964	0	291	19,774
ราษีไศล	12,194	12,515	15,433	273,835	28,847	174	845	76	1,169	12,020	23,691	0	12,020	11,671	0	1,169	23,691
วังหิน	6,550	5,522	1,460	168,443	32,022	261	461	326	3,480	6,290	11,351	0	6,290	5,061	0	3,480	11,351
ศรีรัตนะ	0	9,611	26,813	107,803	51,570	0	1,314	4,611	2,698	0	8,297	0	2,698	0	0	2,698	8,297
ศีลาลาด	8,600	1,420	7,481	73,941	4,074	0	0	231	1	8,600	10,020	0	8,600	1,420	0	1	10,020
ห้วยทับทัน	6,900	6,446	0	120,489	30,961	0	0	0	149	6,900	13,346	0	6,900	6,446	0	149	13,346
อุทุมพรพิสัย	11,359	7,658	2,673	252,388	3,192	233	605	0	4,076	11,126	18,179	0	11,126	7,053	0	4,076	18,179

ตารางที่ 32 พื้นที่ความเหมาะสมของที่ดิน (Land Suitability) พื้นที่ที่เหมาะสมซ้อนทับกับพื้นที่ปลูกจริง และพื้นที่ที่มีศักยภาพในการส่งเสริมการปลูกมันสำปะหลัง (ต่อ)

หน่วย: ไร่

ภาค/จังหวัด/ อำเภอ	พื้นที่ความเหมาะสมของที่ดิน ^{1/}				พื้นที่ป่า ^{2/}				พื้นที่ที่เหมาะสมซ้อนทับกับพื้นที่ปลูกจริง ^{3/}				พื้นที่ที่มีศักยภาพในการส่งเสริมการปลูก		
	S1	S2	S3	N	S1	S2	S3	N	S1	S2	S3	N	S1	S2	รวม
สุรินทร์	17,016	426,614	45,346	4,327,731	1,116,045	90	31,977	366	58,292	16,249	221,818	238,067			
เขวาสินรินทร์	0	0	0	115,144	428	0	0	0	60	0	0	0	0	0	0
เมืองสุรินทร์	11,267	14,231	12,950	647,045	52,112	76	13	0	473	11,149	6,355	17,504			
โนนमारายณ์	4	7,720	0	109,109	18,461	0	369	0	4,272	4	1,020	1,024			
กาบเชิง	0	39,109	0	216,646	216,887	0	1,621	0	9,225	0	9,420	9,420			
จอมพระ	0	530	173	205,974	0	0	31	0	3,007	0	499	499			
ชุมพลบุรี	2,632	1,298	0	406,479	0	11	1	0	928	2,621	1,296	3,917			
ท่าตูม	1,226	38,675	8,722	407,334	39,368	3	1,113	314	4,269	1,223	8,169	9,392			
บัวเชด	0	82,874	1,055	136,687	18,641	0	12,141	51	13,081	0	70,191	70,191			
ปราสาท	670	32,915	21,508	557,245	173,251	0	186	0	1,664	345	22,874	23,219			
พนมดงรัก	0	47,984	423	119,965	126,456	0	2,232	0	2,217	0	22,295	22,295			
รัตนบุรี	477	50,510	1	307,178	48,842	0	5,143	0	1,264	468	13,917	14,385			
ลำดวน	0	5,335	0	131,150	48,492	0	10	0	107	0	3,037	3,037			
ศรีณรงค์	256	9,577	276	184,523	87,114	0	269	0	2,117	0	3,582	3,582			
ศีขรภูมิ	428	3,555	0	45,299	48,665	0	51	0	1,475	407	2,976	3,383			
สนม	0	4,827	0	129,079	3,020	0	427	0	2,104	0	1,474	1,474			
สังขะ	0	86,298	0	436,064	233,389	0	8,218	0	10,062	0	53,751	53,751			
ลำโรงตาก	56	1,176	238	172,810	919	0	152	1	1,967	32	962	994			

ตารางที่ 32 พื้นที่ความเหมาะสมของที่ดิน (Land Suitability) พื้นที่ที่เหมาะสมซ้อนทับกับพื้นที่ปลูกจริง และพื้นที่ที่มีศักยภาพในการส่งเสริมการปลูกมันสำปะหลัง (ต่อ)

หน่วย: ไร่

ภาค/จังหวัด/อำเภอ	พื้นที่ความเหมาะสมของที่ดิน ^{1/}			พื้นที่ป่า ^{2/}			พื้นที่ที่เหมาะสมซ้อนทับกับพื้นที่ปลูกจริง ^{3/}			พื้นที่ที่มีศักยภาพในการส่งเสริมการปลูก			รวม
	S1	S2	S3	N	S1	S2	S3	N	S1	S2	S1	S2	
บุรีรัมย์	100,556	673,094	119,184	4,919,190	1,637,455	2,349	28,780	960	120,253	17,081	267,153	284,234	
เฉลิมพระเกียรติ	191	807	5,306	122,902	22,726	2	25	0	118	189	717	906	
เมืองบุรีรัมย์	964	270	24,666	495,590	42,947	0	0	15	4,403	964	47	1,011	
แคนดง	0	69,693	0	90,599	39,879	0	3,062	0	2,146	0	29,898	29,898	
โนนดินแดง	2,972	68,038	5,461	44,070	328,335	0	119	0	73	0	3,376	3,376	
โนนสุวรรณ	48,294	390	39,435	36,478	104,326	133	14	419	3,674	1,275	77	1,352	
กระสัง	127	2,683	0	387,251	48,178	0	0	0	3,145	102	851	953	
คูเมือง	0	59,330	0	215,037	23,094	0	3,621	0	5,431	0	35,489	35,489	
ชำนิ	4	5,561	0	144,169	10,611	0	186	0	4,011	0	3,292	3,292	
นาโพธิ์	0	7,413	132	124,152	0	0	146	0	2,169	0	7,267	7,267	
นางรอง	15,989	51,663	14,193	384,690	125,087	932	1,532	299	4,671	3,940	21,951	25,891	
บ้านใหม่ไชยพจน์	5	8,463	0	100,401	2,381	0	18	0	694	5	6,705	6,710	
บ้านกรวด	283	92,697	816	183,144	132,737	24	4,393	0	7,541	258	37,584	37,842	
บ้านด่าน	0	1,851	0	104,638	0	0	519	0	11,158	0	1,333	1,333	
ประโคนชัย	466	22,482	3,254	495,501	150,129	0	323	22	787	30	5,108	5,138	
ปะด้า	10,995	63,789	11,583	94,418	112,476	389	3,195	102	2,004	815	23,807	24,622	
พลับพลาชัย	0	7,048	0	155,027	110	0	22	0	158	0	6,992	6,992	
พุทไธสง	37	12,121	0	183,807	0	0	73	0	919	37	12,048	12,085	
ละหานทราย	0	104,317	5,501	194,875	262,369	0	2,697	34	4,442	0	29,707	29,707	

ตารางที่ 32 พื้นที่ความเหมาะสมของที่ดิน (Land Suitability) พื้นที่ที่เหมาะสมซ้อนทับกับพื้นที่ปลูกจริง และพื้นที่ที่มีศักยภาพในการส่งเสริมการปลูกมันสำปะหลัง (ต่อ)

หน่วย: ไร่

ภาค/จังหวัด/อำเภอ	พื้นที่ความเหมาะสมของที่ดิน ^{1/}				พื้นที่ป่า ^{2/}				พื้นที่ที่เหมาะสมซ้อนทับกับพื้นที่ปลูกจริง ^{3/}				พื้นที่ที่มีศักยภาพในการส่งเสริมการปลูก			
	S1	S2	S3	N	S1	S2	S3	N	S1	S2	S3	N	S1	S2	S3	รวม
ลำปาง	1,224	12,396	0	501,567	19,869	18	210	0	5,885	1,088	10,923	0	1,088	10,923	0	12,011
สตึก	0	57,795	0	329,107	28,965	0	7,166	0	29,217	0	22,984	0	0	22,984	0	22,984
หนองกี่	10,668	14,881	8,837	243,386	167,856	152	437	69	15,914	751	1,651	0	751	1,651	0	2,402
หนองหงส์	8,337	9,406	0	178,289	15,380	699	1,022	0	9,013	7,627	5,346	0	7,627	5,346	0	12,973
หัวเวียง	0	0	0	110,092	0	0	0	0	2,680	0	0	0	0	0	0	0
มหาสารคาม	426,984	746,761	10,648	2,319,433	262,265	46,705	135,093	1,673	58,974	349,003	440,194	0	349,003	440,194	0	789,197
เชียงยืน	57,536	9,187	198	132,663	4,079	3,709	196	0	481	51,597	7,699	0	51,597	7,699	0	59,296
เมืองมหาสารคาม	24,669	105,083	316	225,818	12,272	1,184	10,250	58	2,475	22,668	85,072	0	22,668	85,072	0	107,740
แกดำ	3,158	20,673	0	84,384	332	593	1,200	0	873	2,565	19,203	0	2,565	19,203	0	21,768
โกสุมพิสัย	79,923	157,465	0	253,641	81,966	7,790	36,990	0	11,281	68,059	53,792	0	68,059	53,792	0	121,851
กันทรวิชัย	21,134	18,672	483	214,235	0	302	222	0	418	20,833	18,450	0	20,833	18,450	0	39,283
กุฉินชัย	32,111	99,345	0	72,298	48,532	11,326	32,708	0	8,681	15,573	32,955	0	15,573	32,955	0	48,528
ชื่นชม	32,781	6,079	2,324	41,195	10,213	2,886	191	39	311	24,574	2,142	0	24,574	2,142	0	26,716
นาเชือก	9,942	99,820	0	182,806	21,330	2,394	27,058	0	10,785	7,547	61,664	0	7,547	61,664	0	69,211
นาโดน	17,506	37,939	475	101,926	15,642	326	2,092	0	1,056	17,180	25,338	0	17,180	25,338	0	42,518
บรบือ	64,193	100,501	4,317	269,841	61,960	12,800	20,733	1,557	16,110	37,771	49,872	0	37,771	49,872	0	87,643
พยัคฆภูมิพิสัย	9,042	33,926	2,446	335,818	0	205	510	17	1,885	8,837	33,416	0	8,837	33,416	0	42,253
ยางสีสุราช	19,099	15,786	0	102,111	0	721	906	0	2,097	18,378	14,880	0	18,378	14,880	0	33,258
วาปีปทุม	55,890	42,285	89	302,697	5,939	2,469	2,037	2	2,521	53,421	35,711	0	53,421	35,711	0	89,132

ตารางที่ 32 พื้นที่ความเหมาะสมของที่ดิน (Land Suitability) พื้นที่ที่เหมาะสมซ้อนทับกับพื้นที่ปลูกจริง และพื้นที่ที่มีศักยภาพในการส่งเสริมการปลูกมันสำปะหลัง (ต่อ)

หน่วย: ไร่

ภาค/จังหวัด/ อำเภอ	พื้นที่ความเหมาะสมของที่ดิน ^{1/}				พื้นที่ป่า ^{2/}	พื้นที่ที่เหมาะสมซ้อนทับกับพื้นที่ปลูกจริง ^{3/}				พื้นที่ที่มีศักยภาพในการส่งเสริมการปลูก		
	S1	S2	S3	N		S1	S2	S3	N	S1	S2	รวม
ร้อยเอ็ด	68,422	753,279	36,031	3,967,222	8,404,040	3,069	34,265	1,297	32,979	65,332	718,799	784,131
เกษตรวิสัย	574	42,207	7,768	482,081	0	0	1,332	116	2,378	574	40,868	41,442
เข็ญชัย	126	5,762	0	75,623	0	0	17	0	219	126	5,745	5,871
เมยวดี	5,444	18,223	0	82,585	988,473	191	843	0	595	5,251	17,375	22,626
เมืองร้อยเอ็ด	0	34,100	0	247,528	0	0	721	0	2,699	0	33,375	33,375
เมืองสรวง	0	16,922	181	79,952	0	0	204	0	516	0	16,717	16,717
เสลภูมิ	3,668	50,507	1,847	411,443	1,202,417	26	1,001	17	1,565	3,641	49,499	53,140
โพธิ์ชัย	5,273	65,220	2,398	150,377	230,675	287	9,434	139	3,913	4,985	55,728	60,713
โพนทราย	1,298	3,959	8,509	131,660	11,150	2	0	0	105	1,296	3,959	5,255
โพนทอง	9,124	101,645	639	315,686	1,335,985	1,119	7,848	2	4,987	7,997	93,746	101,743
จตุรพักตรพิมาน	2,023	49,143	2,916	248,323	0	30	2,397	330	3,184	1,994	46,734	48,728
จังหาร	12,751	6,325	0	96,127	0	17	32	0	391	12,733	6,293	19,026
ทุ่งเขาหลวง	4,530	12,300	0	67,909	13,124	121	246	0	231	4,409	12,053	16,462
ธวัชบุรี	787	30,921	0	189,976	17,574	0	705	0	1,364	787	30,212	30,999
ปทุมรัตต์	2,654	20,360	952	195,854	0	10	124	33	657	2,644	20,235	22,879
พนมไพร	0	54,660	0	207,183	47,036	0	1,008	0	64	0	53,645	53,645
ศรีสมเด็จ	0	18,437	0	84,718	0	0	526	0	1,888	0	17,907	17,907
สุวรรณภูมิ	6,398	62,823	2,716	458,416	34,862	207	3,423	215	1,585	6,190	59,380	65,570
หนองพอก	12,657	89,058	7,368	184,975	4,419,353	1,026	3,971	445	5,387	11,624	85,058	96,682

ตารางที่ 32 พื้นที่ความเหมาะสมของที่ดิน (Land Suitability) พื้นที่ที่เหมาะสมซ้อนทับกับพื้นที่ปลูกจริง และพื้นที่ที่มีศักยภาพในการส่งเสริมการปลูกมันสำปะหลัง (ต่อ)

หน่วย: ไร่

ภาค/จังหวัด/ อำเภอ	พื้นที่ความเหมาะสมของที่ดิน ^{1/}			พื้นที่ป่า ^{2/}			พื้นที่ที่เหมาะสมซ้อนทับกับพื้นที่ปลูกจริง ^{3/}			พื้นที่มีศักยภาพในการส่งเสริมการปลูก		
	S1	S2	S3	N	S1	S2	S3	N	S1	S2	S3	รวม
หนองฮี	0	24,095	0	68,879	28,912	0	43	0	50	0	24,051	24,051
อาจสามารถ	1,115	46,612	737	187,927	74,479	33	390	0	1,201	1,081	46,219	47,300
ภาพสิทธิ์	32,784	1,600,577	33,225	2,167,624	17,828,502	1,987	203,650	1,891	105,493	31,140	1,359,976	1,391,116
เขาวง	0	13,405	21	109,230	2,358,483	0	33	0	48	0	13,378	13,378
เมืองกาฬสินธุ์	1,561	207,809	3,820	226,746	326,579	27	26,172	220	6,867	1,535	178,579	180,114
กมลาไสย	4,095	20,498	96	182,865	12,550	1	210	0	303	4,094	20,308	24,402
กุฉินารายณ์	5,705	201,040	8,945	205,121	2,212,281	4	6,281	72	2,221	5,696	190,687	196,383
คำม่วง	846	77,742	2,361	110,243	1,380,099	0	5,957	414	1,588	846	72,187	73,033
ฆ้องชัย	2,377	10,494	0	79,194	0	1	205	0	209	2,375	10,305	12,680
ดอนจาน	5	90,556	10,191	43,433	449,886	38	6,228	1,078	1,878	4	77,162	77,166
ท่าคันโท	0	127,120	3,673	64,633	2,704,672	0	22,270	18	13,536	0	94,301	94,301
นาคู	85	12,318	865	95,061	2,241,164	0	125	6	137	85	12,225	12,310
นามน	779	58,962	1,090	86,208	395,600	16	6,346	0	1,544	763	51,047	51,810
ยางตลาด	0	101,686	856	291,177	485,625	0	14,640	39	4,068	0	89,134	89,134
ร่องคำ	22	7,421	9	44,756	12,550	0	127	0	162	202	7,312	7,514
สมเด็จ	2,096	89,762	0	133,666	876,408	34	3,756	0	1,606	2,077	84,210	86,287
สหัสขันธ์	1,826	112,495	0	94,299	74,950	15	10,367	0	2,968	1,720	101,399	103,119
สามชัย	342	112,458	62	62,568	887,692	57	15,109	3	6,326	340	96,187	96,527
หนองกุงศรี	0	235,956	0	133,648	1,428,045	0	64,452	0	44,449	0	161,921	161,921

ตารางที่ 32 พื้นที่ความเหมาะสมของที่ดิน (Land Suitability) พื้นที่ที่เหมาะสมซ้อนทับกับพื้นที่ปลูกจริง และพื้นที่ที่มีศักยภาพในการส่งเสริมการปลูกไม้สำคัญ (ต่อ)

หน่วย: ไร่

ภาค/จังหวัด/ อำเภอ	พื้นที่ความเหมาะสมของที่ดิน ^{1/}			พื้นที่ป่า ^{2/}			พื้นที่เหมาะสมซ้อนทับกับพื้นที่ปลูกจริง ^{3/}			พื้นที่มีศักยภาพในการส่งเสริมการปลูก			
	S1	S2	S3	N	S1	S2	S3	N	S1	S2	S1	S2	รวม
ห้วยเม็ก	12,569	67,531	0	117,213	1,794	20,455	0	16,739	10,937	48,520			59,457
ห้วยผึ้ง	476	53,324	1,236	87,563	0	917	41	844	466	51,114			51,580
ขอนแก่น	716,161	1,210,837	778,255	3,055,480	59,934	202,223	74,290	80,681	656,111	1,008,081			1,664,192
เขาสวนกวาง	10,397	28,716	27,920	29,976	2,431	8,104	6,159	1,317	7,959	20,591			28,550
เปือยน้อย	0	43,982	0	45,460	0	6,237	0	2,103	0	37,728			37,728
เมืองขอนแก่น	43,694	90,194	35,341	439,857	2,041	22,314	6,104	9,234	41,648	67,821			109,469
เวียงเก่า	9,009	17,747	12,358	25,509	663	1,840	482	373	8,345	15,905			24,250
วางใหญ่	41,711	11,438	6,818	78,801	376	162	207	155	41,335	11,275			52,610
วางน้อย	45,247	2,033	4,203	128,720	1,460	80	689	2,046	43,786	1,953			45,739
โคกโพธิ์ไชย	24,014	18,419	24,119	78,549	5,600	3,576	1,985	2,499	18,407	14,838			33,245
โนนศิลา	5,707	35,290	6,110	66,868	664	8,903	1,558	3,669	5,042	26,365			31,407
กระนวน	5,059	147,017	30,708	96,419	788	18,709	3,862	3,214	4,268	128,240			132,508
ชนบท	43,559	8,837	41,943	98,836	489	688	2,061	1,218	43,069	8,148			51,217
ชุมแพ	47,080	72,183	78,967	130,753	594	3,621	962	467	46,486	68,560			115,046
ข้าสูง	602	71,172	949	36,097	83	18,876	162	422	519	52,229			52,748
น้ำพอง	36,083	110,052	103,834	207,852	5,241	15,839	13,618	4,825	30,826	94,164			124,990
บ้านแฮด	22,085	47,456	2,765	59,541	5,418	12,812	211	1,813	16,653	34,609			51,262
บ้านไผ่	26,446	115,363	2,920	153,168	2,688	37,499	843	12,596	23,751	77,761			101,512
บ้านฝาง	38,283	11,007	32,915	93,160	5,811	2,545	5,330	3,312	32,460	8,457			40,917

ตารางที่ 32 พื้นที่ความเหมาะสมของที่ดิน (Land Suitability) พื้นที่ที่เหมาะสมซ้อนทับกับพื้นที่ปลูกจริง และพื้นที่ที่มีศักยภาพในการส่งเสริมการปลูกมันสำปะหลัง (ต่อ)

หน่วย: ไร่

ภาค/จังหวัด/ อำเภอ	พื้นที่ความเหมาะสมของที่ดิน ^{1/}				พื้นที่ ^{2/}				พื้นที่ที่เหมาะสมซ้อนทับกับพื้นที่ปลูกจริง ^{3/}				พื้นที่มีศักยภาพในการส่งเสริมการปลูก				
	S1	S2	S3	N	S1	S2	S3	N	S1	S2	S3	N	S1	S2	S3	N	รวม
พระยืน	25,301	11,758	7,669	93,881	259,238	1,639	4,747	35	3,615	23,658	7,002	30,660					
พล	38,186	21,492	6,918	217,161	457,029	1,517	601	244	2,175	36,666	20,890	57,556					
ภูเวียง	5,754	3,291	145,277	186,704	1,046,916	122	114	3,783	962	5,632	3,177	8,809					
ภูผามาน	31,910	0	22,798	18,080	2,275,125	906	0	358	170	31,004	0	31,004					
มีนบุรีศรี	39,446	83,754	39,684	150,964	1,560,357	15,410	18,165	19,166	14,341	24,011	65,558	89,569					
สีชมพู	59,022	123,241	37,482	71,538	4,714,032	1,003	2,909	658	540	58,019	120,331	178,350					
หนองเรือ	61,324	5,098	53,799	185,080	790,451	3,302	135	1,182	1,969	58,017	4,964	62,981					
หนองนาคำ	15,411	428	16,368	59,721	654,486	467	5	126	890	14,943	423	15,366					
หนองสองห้อง	25,253	65,450	766	228,549	152,343	568	5,658	4	5,368	24,684	59,776	84,460					
อุบลรัตน์	15,578	65,419	35,624	74,236	228,481	653	8,084	4,501	1,388	14,923	57,316	72,239					
ชัยภูมิ	411,983	1,110,750	617,999	3,332,362	2,164,235	43,369	209,334	46,493	210,276	368,615	901,413	1,270,028					
เกษตรสมบูรณ์	42,292	88,660	89,241	288,306	139,288	724	1,859	465	2,450	41,568	86,801	128,369					
เทพสถิต	15,470	135,383	81,472	214,252	594,878	3,882	21,401	16,500	50,874	11,588	113,982	125,570					
เนินสง่า	4,702	100,148	0	62,818	24,942	571	25,582	0	3,472	4,131	74,566	78,697					
เมืองชัยภูมิ	85,899	132,981	18,863	379,385	399,933	13,605	25,946	3,201	11,032	72,294	107,034	179,328					
แก้งคร้อ	18,315	25,709	3,966	317,592	32,825	227	2,579	848	2,771	18,088	23,130	41,218					
คอนสวรรค์	15,271	56,767	14,095	184,723	39,266	1,890	6,858	983	5,651	13,380	49,909	63,289					
คอนสาร	14,159	34,168	97,747	157,691	246,621	156	1,146	575	935	14,002	33,022	47,024					
จัตุรัส	14,463	167,055	8,396	234,376	30,985	4,965	63,529	3,166	25,667	9,499	103,526	113,025					

ตารางที่ 32 พื้นที่ความเหมาะสมของที่ดิน (Land Suitability) พื้นที่ที่เหมาะสมซ้อนทับกับพื้นที่ปลูกจริง และพื้นที่ที่มีศักยภาพในการส่งเสริมการปลูกมันสำปะหลัง (ต่อ)

หน่วย: ไร่

ภาค/จังหวัด/ อำเภอ	พื้นที่ความเหมาะสมของที่ดิน ^{1/}				พื้นที่ป่า ^{2/}				พื้นที่ที่เหมาะสมซ้อนทับกับพื้นที่ปลูกจริง ^{3/}				พื้นที่มีศักยภาพในการส่งเสริมการปลูก		
	S1	S2	S3	N	S1	S2	S3	N	S1	S2	S3	S1	S2	S3	รวม
ชัยภูมิ	1,528	47,773	4,806	120,415	126,306	477	20,048	553	18,212	1,052	27,725	1,052	27,725		28,777
บ้านเขว้า	9,305	31,471	14,176	235,507	96,289	1,180	9,259	4,316	27,167	8,125	22,211	8,125	22,211		30,336
บ้านแก่ง	3,869	17,070	4,136	158,775	21,627	30	1,147	69	1,152	3,839	15,922	3,839	15,922		19,761
บ้านหนองจรด	36,792	83,778	16,636	158,618	49,792	11,991	21,518	2,757	16,912	24,802	62,260	24,802	62,260		87,062
ภักดีชุมพล	28,199	29,360	87,690	46,903	3,013	1,083	606	1,380	1,068	27,116	28,754	27,116	28,754		55,870
ภูเขียว	63,171	47,202	9,449	319,970	71,876	719	614	1,297	1,950	62,452	46,588	62,452	46,588		109,040
หนองบัวแดง	52,094	92,923	126,875	223,717	25,887	304	671	352	1,122	51,791	92,252	51,791	92,252		144,043
หนองบัวระเหว	6,454	20,302	40,451	229,314	260,707	1,565	6,571	10,031	39,841	4,888	13,731	4,888	13,731		18,619
นครราชสีมา	1,522,361	3,010,023	683,834	5,649,284	5,010,522	167,506	499,488	45,931	197,371	687,312	1,334,923	687,312	1,334,923		2,022,235
เฉลิมพระเกียรติ	0	37,351	3,713	64,051	94,236	0	6,516	15	293	0	21,333	0	21,333		21,333
เทพารักษ์	22,472	85,934	45,926	67,225	205,105	146	4,649	344	1,501	1,426	9,136	1,426	9,136		10,562
เมืองนครราชสีมา	26,670	255,969	10,054	183,999	74,721	1,261	16,187	299	781	17,732	182,504	17,732	182,504		200,236
เมืองยาง	246	0	325	167,165	0	0	0	0	721	246	0	246	0		246
เสิงสาง	107,561	56,384	60,537	58,990	517,586	148	2,785	447	147	513	26,628	513	26,628		27,141
แก่งสนามนาง	2,320	73,721	4,388	117,235	140,918	39	58	16	602	1,387	5,440	1,387	5,440		6,827
โชคชัย	58,935	119,214	15,526	145,590	107,351	5,934	17,544	1,415	4,412	38,956	43,094	38,956	43,094		82,050
โนนแดง	0	4,383	33	99,906	0	0	1,065	0	758	0	3,318	0	3,318		3,318
โนนไทย	28,734	52,501	1,346	259,062	0	3,424	6,405	53	4,099	25,311	46,096	25,311	46,096		71,407
โนนสูง	2,134	35,898	1,405	373,421	16,997	12	895	56	5,269	2,122	35,004	2,122	35,004		37,126

ตารางที่ 32 พื้นที่ความเหมาะสมของที่ดิน (Land Suitability) พื้นที่ที่เหมาะสมซ้อนทับกับพื้นที่ปลูกจริง และพื้นที่ที่มีศักยภาพในการส่งเสริมการปลูกมันสำปะหลัง (ต่อ)

หน่วย: ไร่

ภาค/จังหวัด/ อำเภอ	พื้นที่ความเหมาะสมของที่ดิน ^{1/}			พื้นที่ป่า ^{2/}			พื้นที่ที่เหมาะสมซ้อนทับกับพื้นที่ปลูกจริง ^{3/}			พื้นที่มีศักยภาพในการส่งเสริมการปลูก			รวม	
	S1	S2	S3	N	S1	S2	S3	N	S1	S2	S3	S1		S2
ขามทะเลสอ	5,355	76,129	1,534	45,156	7,404	23,368	123	2,788	4,770	48,065		4,770	48,065	52,835
ขามสะเมิงแสง	3,496	90,603	1,417	116,403	10,847	16,365	291	7,007	2,062	66,080		2,062	66,080	68,142
คง	12,638	69,726	332	322,510	159,090	28	0	2,818	4,038	12,336		4,038	12,336	16,374
ศรีบุรี	206,158	135,560	55,088	120,375	910,739	7,677	4,834	3,961	38,037	52,957		38,037	52,957	90,994
จักราช	1,318	146,299	610	188,375	268,907	21	2	4,313	217	17,021		217	17,021	17,238
ชุมพวง	8,164	84,850	10,565	299,347	107,047	1,374	1,691	14,236	3,523	31,601		3,523	31,601	35,124
ด่านขุนทด	137,114	323,889	74,823	317,498	230,247	24,638	8,033	26,476	78,623	139,039		78,623	139,039	217,662
บัวใหญ่	3,552	67,579	642	242,675	45,307	0	32	1,448	3,108	34,497		3,108	34,497	37,605
บัวลาย	321	31,584	144	78,107	0	6	0	719	315	29,650		315	29,650	29,965
บ้านเหลื่อม	1,441	58,616	0	80,037	128,719	71	0	687	413	1,889		413	1,889	2,302
ประทาย	5,099	11,567	3,721	314,946	0	28	0	3,133	5,070	11,490		5,070	11,490	16,560
ปักธงชัย	107,398	170,743	7,327	209,127	157,298	9,267	0	7,614	70,604	126,540		70,604	126,540	197,144
ปากช่อง	321,558	107,511	145,205	327,243	400,980	47,794	21,358	14,363	209,580	59,868		209,580	59,868	269,448
พระทองคำ	17,411	84,110	3,355	98,949	32,979	1,955	731	3,412	13,567	50,837		13,567	50,837	64,404
พิมาย	0	126,636	0	430,198	59,689	0	0	11,502	0	38,495		0	38,495	38,495
ลำทะเมนชัย	18	66,580	0	99,030	13,810	4	0	12,070	5	27,491		5	27,491	27,496
วังน้ำเขียว	53,553	60,722	136,868	36,818	301,952	3,777	4,924	286	30,817	37,354		30,817	37,354	68,171
สีคิ้ว	118,538	303,694	37,564	150,899	345,719	39,392	768	18,772	52,332	104,331		52,332	104,331	156,663
สีดา	431	2,422	3,685	107,561	0	0	4	134	431	2,422		431	2,422	2,853

ตารางที่ 32 พื้นที่ความเหมาะสมของที่ดิน (Land Suitability) พื้นที่ที่เหมาะสมซ้อนทับกับพื้นที่ปลูกจริง และพื้นที่ที่มีศักยภาพในการส่งเสริมการปลูกมันสำปะหลัง (ต่อ)

หน่วย: ไร่

ภาค/จังหวัด/ อำเภอ	พื้นที่ความเหมาะสมของที่ดิน ^{1/}				พื้นที่ป่า ^{2/}				พื้นที่เหมาะสมซ้อนทับกับพื้นที่ปลูกจริง ^{3/}				พื้นที่ที่มีศักยภาพในการส่งเสริมการปลูก				
	S1	S2	S3	N	S1	S2	S3	N	S1	S2	S3	N	S1	S2	S3	N	รวม
สุ่งเนิน	125,150	185,770	3,065	132,888	221,297	16,210	13,691	140	7,071	74,826	46,259		74,826	46,259			121,085
หนองบุญมาก	130,944	49,348	53,474	109,961	288,301	1,093	6,965	290	3,913	2,996	11,740		2,996	11,740			14,736
ห้วยแถลง	13,632	34,730	1,162	284,537	163,276	1,860	5,820	65	32,065	4,285	12,408		4,285	12,408			16,693
ภาคกลาง																	
สระบุรี	143,152	126,548	427,865	1,205,523	3,943,663	8,887	3,197	30,288	11,914	130,961	123,294		130,961	123,294			254,255
เฉลิมพระเกียรติ	20,306	600	16,775	62,407	44,000	1,158	70	2,147	5,168	19,148	530		19,148	530			19,678
เมืองสระบุรี	0	4,853	676	95,543	127,425	0	0	0	0	0	4,853		0	4,853			4,853
เสาไห้	345	29	3,476	70,487	0	145	11	1,972	2,269	200	18		200	18			218
แก่งคอย	21,255	64,785	60,641	186,518	1,027,689	1,368	1,301	4,127	1,236	19,887	63,484		19,887	63,484			83,371
ดอนพุด	0	0	0	35,778	0	0	0	0	0	0	0		0	0			0
บ้านหมอ	0	0	15,056	82,255	0	0	0	0	0	0	0		0	0			0
พระพุทธบาท	25,340	467	48,812	51,866	66,000	0	0	0	0	22,036	409		22,036	409			22,445
ม่วงเหล็ก	63,651	37,333	159,232	183,233	1,811,637	4,712	724	8,480	2,161	58,939	36,610		58,939	36,610			95,549
วังม่วง	11,716	11,268	113,414	26,803	597,062	1,496	1,091	13,529	431	10,220	10,177		10,220	10,177			20,397
วิหารแดง	0	3,664	0	102,990	254,850	0	0	0	96	0	3,664		0	3,664			3,664
หนองแค	0	3,549	242	180,665	15,000	0	0	0	185	0	3,549		0	3,549			3,549
หนองแซง	0	0	0	53,661	0	0	0	0	233	0	0		0	0			0
หนองโตน	539	0	9,541	73,317	0	8	0	33	135	531	0		531	0			531

ตารางที่ 32 พื้นที่ความเหมาะสมของที่ดิน (Land Suitability) พื้นที่ที่เหมาะสมซ้อนทับกับพื้นที่ปลูกจริง และพื้นที่ที่มีศักยภาพในการส่งเสริมการปลูกมันสำปะหลัง (ต่อ)

หน่วย: ไร่

ภาค/จังหวัด/ อำเภอ	พื้นที่ความเหมาะสมของที่ดิน ^{1/}				พื้นที่ ^{2/}				พื้นที่ที่เหมาะสมซ้อนทับกับพื้นที่ปลูกจริง ^{3/}				พื้นที่ที่มีศักยภาพในการส่งเสริมการปลูก				
	S1	S2	S3	N	S1	S2	S3	N	S1	S2	S3	N	S1	S2	S3	N	รวม
ลพบุรี	816,658	260,665	1,092,161	1,550,472	28,802,191	69,939	32,699	96,635	49,702	740,350	226,533	966,883					
เมืองลพบุรี	55,546	21,368	113,915	283,329	0	0	0	0	0	49,178	19,933	69,111					
โคกเจริญ	58,065	68,774	75,996	91,126	6,313,474	3,125	19,274	14,263	12,558	54,940	49,500	104,440					
โคกสำโรง	81,468	6,588	104,301	218,570	929,118	9,281	626	11,313	5,523	72,187	5,963	78,150					
ชัยบาดาล	124,097	65,799	232,441	162,633	8,664,225	3,742	2,287	12,854	2,793	120,355	63,513	183,868					
ทำนุ	2,935	0	439	154,362	0	52	0	0	1,587	2,882	0	2,882					
ท่าหลวง	89,278	46,100	84,121	22,635	2,379,372	2,980	2,311	5,052	551	86,298	43,789	130,087					
บ้านหมี่	18,864	2,568	35,241	283,175	0	3,657	737	8,650	4,685	15,207	1,831	17,038					
พัฒนานิคม	190,638	21,609	143,979	180,787	1,326,280	16,706	2,154	14,246	11,735	173,932	19,455	193,387					
ลำสนธิ	41,303	11,760	138,942	17,058	7,848,476	1,273	364	3,705	156	40,029	11,396	51,425					
สระโบสถ์	17,699	0	22,785	109,252	1,341,246	1,297	0	1,652	7,069	16,403	0	16,403					
หนองม่วง	136,765	16,099	140,001	27,545	0	27,826	4,946	24,900	3,045	108,939	11,153	120,092					
ลพบุรี	67,027	0	0	443,694	0	0	0	0	0	67,026	0	67,026					
เมืองสิงห์บุรี	13,978	0	0	66,014	0	0	0	0	0	13,978	0	13,978					
ค่ายบางระจัน	9,325	0	0	58,619	0	0	0	0	0	9,325	0	9,325					
ท่าช้าง	4,898	0	0	21,284	0	0	0	0	0	4,898	0	4,898					
บางระจัน	12,090	0	0	105,257	0	0	0	0	0	12,090	0	12,090					
พรหมบุรี	11,677	0	0	40,704	0	0	0	0	0	11,676	0	11,676					
อินทร์บุรี	15,059	0	0	151,816	0	0	0	0	0	15,059	0	15,059					

ตารางที่ 32 พื้นที่ความเหมาะสมของที่ดิน (Land Suitability) พื้นที่ที่เหมาะสมซ้อนทับกับพื้นที่ปลูกจริง และพื้นที่ที่มีศักยภาพในการส่งเสริมการปลูกมันสำปะหลัง (ต่อ)

ภาค/จังหวัด/ อำเภอ	พื้นที่ความเหมาะสมของที่ดิน ^{1/}				พื้นที่ ^{2/}				พื้นที่ที่มีศักยภาพในการส่งเสริมการปลูก				รวม
	S1	S2	S3	N	S1	S2	S3	N	S1	S2	S3	N	
ชัยนาท	154,505	76,436	121,932	1,211,737	1,067,114	25,877	22,866	41,006	29,125	128,628	53,571	182,199	182,199
เนินขาม	23,602	9,690	58,934	79,328	404,634	8,103	3,040	23,492	5,043	15,499	6,650	22,149	22,149
เมืองชัยนาท	15,794	2,388	3,456	154,492	0	408	676	166	394	15,386	1,712	17,098	17,098
มโนรมย์	3,178	13,916	9,366	133,149	0	66	1,484	1,506	1,281	3,112	12,433	15,545	15,545
วัดสิงห์	10,952	3,342	4,414	154,876	34,369	2,029	1,743	1,697	4,265	8,923	1,599	10,522	10,522
สรรคบุรี	23,035	0	0	190,933	0	14	0	0	542	23,021	0	23,021	23,021
สรรพยา	20,622	0	0	116,475	0	0	0	0	0	20,622	0	20,622	20,622
หนองมะโมง	10,137	26,985	19,493	134,449	505,818	1,367	6,524	3,456	3,210	8,770	20,461	29,231	29,231
หันคา	47,185	20,115	26,269	248,035	122,293	13,890	9,399	10,689	14,390	33,295	10,716	44,011	44,011
สุพรรณบุรี	227,188	322,819	206,213	2,168,928	10,019,541	17,312	18,361	10,024	12,249	209,877	304,458	514,335	514,335
เดิมบางนางบวช	54,602	5,412	8,184	248,714	318,561	11,792	799	1,968	1,268	42,810	4,613	47,423	47,423
เมืองสุพรรณบุรี	1,454	4,455	0	298,001	0	0	0	0	90	1,454	4,455	5,909	5,909
ดอนเจดีย์	8,581	220	0	192,232	318,561	667	0	0	2,394	7,914	220	8,134	8,134
ด่านช้าง	29,292	155,724	70,927	90,532	7,917,862	1,169	16,765	7,458	2,517	28,123	138,959	167,082	167,082
บางปลาร้า	0	4,542	7	306,155	0	0	0	0	0	0	4,542	4,542	4,542
ศรีประจันต์	3,770	0	0	169,778	0	0	0	0	0	3,770	0	3,770	3,770
สองพี่น้อง	0	67,143	103,525	280,013	20,431	0	0	8	0	0	67,143	67,143	67,143
สามชุก	991	0	0	184,466	0	0	0	0	20	991	0	991	991

หน่วย: ไร่

ตารางที่ 32 พื้นที่ความเหมาะสมของที่ดิน (Land Suitability) พื้นที่ที่เหมาะสมซ้อนทับกับพื้นที่ปลูกจริง และพื้นที่ที่มีศักยภาพในการส่งเสริมการปลูกมันสำปะหลัง (ต่อ)

หน่วย: ไร่

ภาค/จังหวัด/ อำเภอ	พื้นที่ความเหมาะสมของที่ดิน ^{1/}				พื้นที่ป่า ^{2/}				พื้นที่ที่เหมาะสมซ้อนทับกับพื้นที่ปลูกจริง ^{3/}				พื้นที่ที่มีศักยภาพในการส่งเสริมการปลูก		
	S1	S2	S3	N	S1	S2	S3	N	S1	S2	S3	S1	S2	S3	รวม
นครนายก	0	44,701	18,731	912,819	3	0	0	0	0	0	0	30,958	31,403	0	62,360
เมืองนครนายก	0	25,457	13,273	253,104	0	0	0	0	0	0	0	25,457	13,273	0	38,730
บ้านนา	0	13,747	1,075	211,850	3	0	0	0	0	0	0	0	13,747	0	13,747
ปากพลี	0	5,497	4,383	121,296	0	0	0	0	0	0	0	5,501	4,383	0	9,883
องครักษ์	0	0	0	326,569	0	0	0	0	0	0	0	0	0	0	0
ปราจีนบุรี	39,763	325,971	471,273	1,344,007	590,630	589	27,180	21,089	13,737	260,951	274,688	13,737	260,951	274,688	274,688
เมืองปราจีนบุรี	0	59,406	15,818	185,730	11,481	0	1,613	4,730	0	6,901	0	52,012	0	0	52,012
กบินทร์บุรี	130	133,059	302,728	434,708	262,091	0	4,439	6,503	130	100,568	100,698	130	100,568	100,698	100,698
นาดี	39,633	71,117	12,792	97,254	275,983	589	128	1,200	13,607	50,491	64,098	13,607	50,491	50,491	64,098
บ้านสร้าง	0	0	0	233,158	0	0	0	278	0	0	0	0	0	0	0
ประจันตคาม	0	26,397	13,679	166,287	0	0	1,429	4,024	0	24,208	24,208	0	24,208	24,208	24,208
ศรีมโหสถ	0	2,692	20,572	65,135	0	0	1,986	410	0	2,585	2,585	0	2,585	2,585	2,585
ศรีมหาโพธิ์	0	33,300	105,684	161,735	41,075	0	9,399	3,944	0	31,087	31,087	0	31,087	31,087	31,087
ฉะเชิงเทรา	136,899	242,737	785,823	1,644,323	1,323,511	6,631	32,393	40,146	42,008	102,401	144,409	42,008	102,401	144,409	144,409
เมืองฉะเชิงเทรา	0	0	0	240,684	0	0	0	2,239	0	0	0	0	0	0	0
แปลงยาว	5,552	6,696	104,438	88,203	3,280	1,314	12,700	10,472	4,196	5,921	10,117	4,196	5,921	5,921	10,117
คลองเขื่อน	0	0	0	66,981	0	0	0	458	0	0	0	0	0	0	0
ท่าตะเกียบ	81,371	39,524	288,867	76,521	871,572	693	416	124	7,490	0	7,490	7,490	0	0	7,490
บางคล้า	0	0	0	147,249	0	0	0	1,510	0	0	0	0	0	0	0

ตารางที่ 32 พื้นที่ความเหมาะสมของที่ดิน (Land Suitability) พื้นที่ที่เหมาะสมซ้อนทับกับพื้นที่ปลูกจริง และพื้นที่ที่มีศักยภาพในการส่งเสริมการปลูกมันสำปะหลัง (ต่อ)

หน่วย: ไร่

ภาค/จังหวัด/ อำเภอ	พื้นที่ความเหมาะสมของที่ดิน ^{1/}				พื้นที่ป่า ^{2/}				พื้นที่ที่เหมาะสมซ้อนทับกับพื้นที่ปลูกจริง ^{3/}				พื้นที่ที่มีศักยภาพในการส่งเสริมการปลูก			
	S1	S2	S3	N	S1	S2	S3	N	S1	S2	S3	N	S1	S2	S3	รวม
แก่งหางแมว	0	11,143	24,108	878	723,136	0	70	130	0	0	0	0	0	10,244	0	10,244
แหลมสิงห์	0	0	9,027	74,988	21,014	0	0	0	0	0	0	0	0	0	0	0
โป่งน้ำร้อน	5	168,661	173,977	113,820	75,664	0	2,542	2,120	929	5	164,646	0	0	0	0	164,651
ขลุง	0	0	155,461	103,666	216,517	0	0	0	0	0	0	0	0	0	0	0
ท่าใหม่	0	119,496	141,697	97,938	25,227	0	216	208	2	0	118,946	0	0	0	0	118,946
นายายอาม	0	22,854	97,172	40,348	15,342	0	18	1,087	28	0	22,722	0	0	0	0	22,722
มะขาม	0	0	151,256	97,534	35,177	0	0	0	0	0	0	0	0	0	0	0
สอยดาว	1	238,923	6,336	90,889	187,346	0	3,975	47	977	1	215,283	0	0	0	0	215,284
ตราด	0	1,946	867,358	528,777	898,534	0	0	0	0	0	1,946	0	0	0	0	1,946
เกาะกูด	0	1,946	17,645	56,655	0	0	0	0	0	0	1,946	0	0	0	0	1,946
เกาะช้าง	0	0	19,886	24,468	0	0	0	0	0	0	0	0	0	0	0	0
เขาสมิง	0	0	306,324	99,565	182,601	0	0	0	0	0	0	0	0	0	0	0
เมืองตราด	0	0	260,249	191,404	288,263	0	0	0	0	0	0	0	0	0	0	0
แหลมงอบ	0	0	73,141	24,009	38,937	0	0	0	0	0	0	0	0	0	0	0
คลองใหญ่	0	0	14,929	29,705	135	0	0	0	0	0	0	0	0	0	0	0
ปอไร่	0	0	175,184	102,971	388,598	0	0	0	0	0	0	0	0	0	0	0
ระยอง	788,577	184,312	455,524	496,163	551,135	12,168	3,104	6,582	2,263	634,597	174,234	2,263	634,597	174,234	808,831	808,831
เขาชะเมา	14,605	11,800	27,719	3,429	265,735	11	31	50	9	3,568	9,952	9	3,568	9,952	0	13,520
เมืองระยอง	134,203	43,278	96,287	111,835	41,189	2,051	601	1,312	770	128,271	40,675	770	128,271	40,675	0	168,946

ตารางที่ 32 พื้นที่ความเหมาะสมของที่ดิน (Land Suitability) พื้นที่ที่เหมาะสมซ้อนทับกับพื้นที่ปลูกจริง และพื้นที่ศักยภาพในการส่งเสริมการปลูกมันสำปะหลัง (ต่อ)

หน่วย: ไร่

ภาค/จังหวัด/ อำเภอ	พื้นที่ความเหมาะสมของที่ดิน ^{1/}				พื้นที่ป่า ^{2/}				พื้นที่ที่มีศักยภาพในการส่งเสริมการปลูก					
	S1	S2	S3	N	S1	S2	S3	N	S1	S2	S3	S1	S2	รวม
แกลง	49,625	62,343	119,050	184,582	51,115	386	611	509	46,957	60,091	60,091	46,957	60,091	107,048
นิคมพัฒนา	68,604	51,199	18,545	9,159	7,232	2,224	532	60	60,596	48,746	48,746	60,596	48,746	109,342
บ้านค่าย	179,103	1,795	17,670	97,822	11,966	2,631	115	389	167,379	1,728	1,728	167,379	1,728	169,107
บ้านฉาง	2,964	4,639	64,209	16,564	13,356	186	318	212	2,778	4,197	4,197	2,778	4,197	6,975
ปลวกแดง	247,279	3,036	56,086	16,517	133,416	3,488	955	41	135,744	2,736	2,736	135,744	2,736	138,480
วังจันทร์	92,194	6,222	55,958	56,255	27,126	1,191	380	273	89,304	6,109	6,109	89,304	6,109	95,413
ชลบุรี	671,228	377,333	505,060	980,221	902,525	36,456	14,932	8,054	405,391	258,841	258,841	405,391	258,841	664,232
เกาะจันทร์	29,195	27,018	64,205	44,580	84,112	1,432	470	286	22,421	10,353	10,353	22,421	10,353	32,774
เกาะสีชัง	0	0	0	0	0	0	0	0	0	0	0	0	0	0
เมืองชลบุรี	1,302	9,109	24,748	104,029	17,942	63	346	259	1,239	8,810	8,810	1,239	8,810	10,049
บ่อทอง	94,818	55,502	164,304	98,682	431,305	1,597	271	935	25,786	3,159	3,159	25,786	3,159	28,945
บางละมุง	95,180	100,542	64,852	60,357	100,528	5,261	4,260	984	36,589	68,007	68,007	36,589	68,007	104,596
บ้านบึง	101,865	58,202	29,149	135,898	41,834	6,839	1,472	2,036	94,497	54,181	54,181	94,497	54,181	148,678
พนัสนิคม	56,094	12,600	10,043	221,483	16,314	8,136	1,255	2,141	39,039	10,626	10,626	39,039	10,626	49,665
พานทอง	0	118	0	104,618	0	0	0	48	0	118	118	0	118	118
ศรีราชา	122,230	78,826	73,279	68,562	33,754	8,877	4,223	618	112,533	70,832	70,832	112,533	70,832	183,365
สัตหีบ	22,847	20,342	23,867	103,352	1,346	1,515	1,658	312	20,976	19,033	19,033	20,976	19,033	40,009
หนองใหญ่	147,697	15,074	50,613	38,660	175,390	2,736	1,290	435	52,311	13,722	13,722	52,311	13,722	66,033

ตารางที่ 32 พื้นที่ความเหมาะสมของที่ดิน (Land Suitability) พื้นที่ที่เหมาะสมซ้อนทับกับพื้นที่ปลูกจริง และพื้นที่ที่มีศักยภาพในการส่งเสริมการปลูกมันสำปะหลัง (ต่อ)

หน่วย: ไร่

ภาค/จังหวัด/ อำเภอ	พื้นที่ความเหมาะสมของที่ดิน ^{1/}				พื้นที่ป่า ^{2/}				พื้นที่ที่เหมาะสมซ้อนทับกับพื้นที่ปลูกจริง ^{3/}				พื้นที่ที่มีศักยภาพในการส่งเสริมการปลูก			
	S1	S2	S3	N	S1	S2	S3	N	S1	S2	S3	N	S1	S2	S3	รวม
กาญจนบุรี	505,466	1,077,768	1,683,371	1,611,046	55,364,330	48,523	98,655	132,770	38,806	456,944	979,108	1,436,052				
เมืองกาญจนบุรี	102,901	61,742	305,546	225,775	996,418	8,725	4,147	27,755	5,559	94,177	57,594	151,771				
เลาขวัญ	77,339	124,248	217,145	121,633	3,723,560	12,077	21,254	25,670	6,366	65,262	102,994	168,256				
ไทรโยค	58,097	116,894	234,383	151,707	7,273,648	8,161	8,392	13,007	1,960	49,936	108,501	158,437				
ด่านมะขามเตี้ย	55,441	117,298	78,158	117,388	1,003,800	4,764	19,838	10,657	3,504	50,677	97,460	148,137				
ทองผาภูมิ	0	78,776	103,407	42,472	19,957,494	0	3,482	3,974	1,215	0	75,294	75,294				
ท่าม่วง	34	168,664	64,063	124,665	1,983,675	3	12,893	4,584	8,643	30	155,771	155,801				
ท่ามะกา	0	25,023	112,268	109,783	2,688	0	620	2,507	2,699	0	24,403	24,403				
บ่อพลอย	163,630	131,619	204,718	114,115	956,874	11,214	13,936	17,853	1,397	152,417	117,684	270,101				
พนมทวน	908	80,169	79,658	125,969	59,165	77	2,834	5,428	2,620	831	77,335	78,166				
ศรีสวัสดิ์	1,195	22,713	60,019	228,199	8,564,391	29	568	1,629	1,037	1,166	22,144	23,310				
สังขละบุรี	0	34,070	10,313	79,752	7,207,931	0	167	104	388	0	33,900	33,900				
หนองปรือ	27,593	74,086	89,111	26,813	3,222,186	2,644	4,275	6,027	318	24,949	69,811	94,760				
ห้วยกระเจา	18,328	42,466	124,582	142,775	412,500	829	6,249	13,575	3,100	17,499	36,217	53,716				
ราชบุรี	109,921	336,954	738,694	1,289,475	21,702,023	10,229	22,474	50,029	7,224	99,692	314,481	414,173				
เมืองราชบุรี	5,671	17,386	70,125	191,504	52,225	880	150	4,482	902	4,791	17,236	22,027				
โพธาราม	0	59,835	64,700	173,813	977,250	0	2,905	1,780	659	0	56,930	56,930				
จอมบึง	56,382	80,048	225,055	98,055	6,134,900	7,453	12,417	26,184	1,900	48,929	67,632	116,561				
ดำเนินสะดวก	0	1,745	0	130,051	0	0	0	0	12	0	1,745	1,745				

ตารางที่ 32 พื้นที่ความเหมาะสมของที่ดิน (Land Suitability) พื้นที่ที่เหมาะสมซ้อนทับกับพื้นที่ปลูกจริง และพื้นที่ที่มีศักยภาพในการส่งเสริมการปลูกมันสำปะหลัง (ต่อ)

หน่วย:ไร่

ภาค/จังหวัด/ อำเภอ	พื้นที่ความเหมาะสมของที่ดิน ^{1/}				พื้นที่ป่า ^{2/}				พื้นที่ที่เหมาะสมซ้อนทับกับพื้นที่ปลูกจริง ^{3/}				พื้นที่ที่มีศักยภาพในการส่งเสริมการปลูก				
	S1	S2	S3	N	S1	S2	S3	N	S1	S2	S3	N	S1	S2	S3	N	รวม
บางแพ	0	2,583	628	110,787	0	0	0	0	0	0	0	0	0	2,583	0	0	2,583
บ้านโป่ง	0	12,173	79,925	124,132	2,625	0	739	1,192	747	0	0	0	0	11,434	0	0	11,434
บ้านคา	10,712	80,005	59,560	12,275	5,030,862	31	832	817	11	10,681	0	0	0	79,173	0	0	89,854
ปากท่อ	19,847	54,309	99,196	147,638	5,595,161	294	2,144	1,070	373	19,553	0	0	0	52,165	0	0	71,718
วัดเพลง	0	24	0	23,449	0	0	0	0	0	0	0	0	0	24	0	0	24
สวนผึ้ง	17,309	28,846	139,505	277,771	3,909,000	1,571	3,287	14,504	2,620	15,738	0	0	0	25,559	0	0	41,297
สมุทรสงคราม	0	0	0	258,417	0	0	0	0	0	0	0	0	0	0	0	0	0
เมืองสมุทรสงคราม	0	0	0	109,717	0	0	0	0	0	0	0	0	0	0	0	0	0
บางคนที	0	0	0	41,717	0	0	0	0	0	0	0	0	0	0	0	0	0
อัมพวา	0	0	0	106,983	0	0	0	0	0	0	0	0	0	0	0	0	0
เพชรบุรี	121,102	173,345	348,290	831,045	29,694,195	361	959	2,092	546	120,740	172,390	293,130					
เขาย้อย	2,126	3,947	24,791	147,205	830,174	1	43	63	109	2,125	3,904	6,029					
เมืองเพชรบุรี	1,702	6,339	6,169	165,752	0	0	0	0	12	1,702	6,339	8,041					
แก่งกระจาน	13,042	1,732	79,286	47,203	12,758,302	30	2	275	56	13,011	1,731	14,742					
ชะอำ	0	75,499	87,599	124,625	2,436,877	0	689	1,237	269	0	74,810	74,810					
ท่ายาง	71,533	61,647	58,062	123,571	4,706,016	179	191	247	48	71,354	61,457	132,811					
บ้านแหลม	0	2,228	332	122,384	2,625	0	0	0	0	0	2,228	2,228					
บ้านลาด	11,185	12,247	4,932	84,314	410,626	2	2	0	11	11,183	12,246	23,429					
หนองหญ้าปล้อง	21,514	9,706	87,119	15,991	8,549,575	149	32	270	41	21,365	9,675	31,040					

ตารางที่ 32 พื้นที่ความเหมาะสมของที่ดิน (Land Suitability) พื้นที่ที่เหมาะสมซ้อนทับกับพื้นที่ปลูกจริง และพื้นที่ที่มีศักยภาพในการส่งเสริมการปลูกมันสำปะหลัง (ต่อ)

หน่วย: ไร่

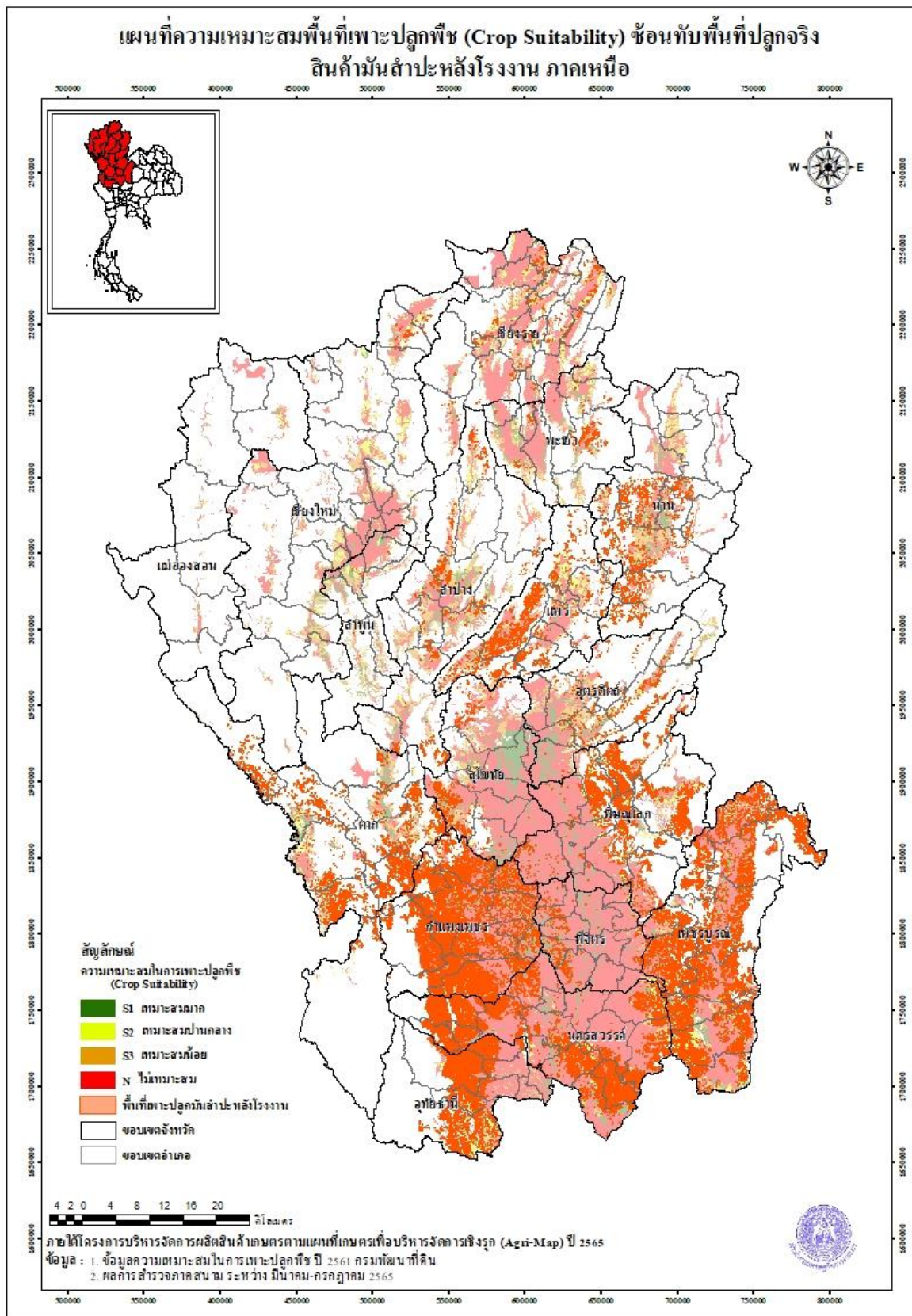
ภาค/จังหวัด/อำเภอ	พื้นที่ความเหมาะสมของที่ดิน ^{1/}			พื้นที่ป่า ^{2/}			พื้นที่เหมาะสมซ้อนทับกับพื้นที่ปลูกจริง ^{3/}			พื้นที่มีศักยภาพในการส่งเสริมการปลูก		
	S1	S2	S3	N	S1	S2	S3	N	S1	S2	S3	รวม
ประจวบคีรีขันธ์	595,060	655,524	499,337	728,139	24,671,302	71	812	122	54	594,989	654,712	1,249,701
เมืองประจวบคีรีขันธ์	157,004	24,810	121,127	75,487	4,800,174	48	0	0	37	156,956	24,810	181,766
กุยบุรี	22,207	67,364	58,023	93,655	2,748,608	0	0	0	0	22,207	67,364	89,571
ทับสะแก	111,173	18,479	52,134	25,395	1,932,865	0	0	0	0	111,173	18,479	129,652
บางสะพาน	134,803	99,060	44,040	34,744	3,032,312	0	0	0	0	134,803	99,060	233,863
บางสะพานน้อย	69,451	65,839	68,246	23,963	2,448,475	0	0	0	0	69,451	65,839	135,290
ปราณบุรี	15,536	108,229	34,787	176,355	1,837,715	0	173	21	0	15,536	108,056	123,592
สามร้อยยอด	2,076	104,412	28,148	99,854	3,667,379	0	0	0	0	2,076	104,412	106,488
หัวหิน	82,810	167,331	92,832	198,686	4,203,774	23	639	101	17	82,787	166,692	249,479

หมายเหตุ: มี 15 จังหวัด ที่ไม่มีการเพาะปลูกมันสำปะหลังโรงงาน จึงแสดงเนื้อที่เฉพาะความเหมาะสมของที่ดินของจังหวัดนั้น ๆ

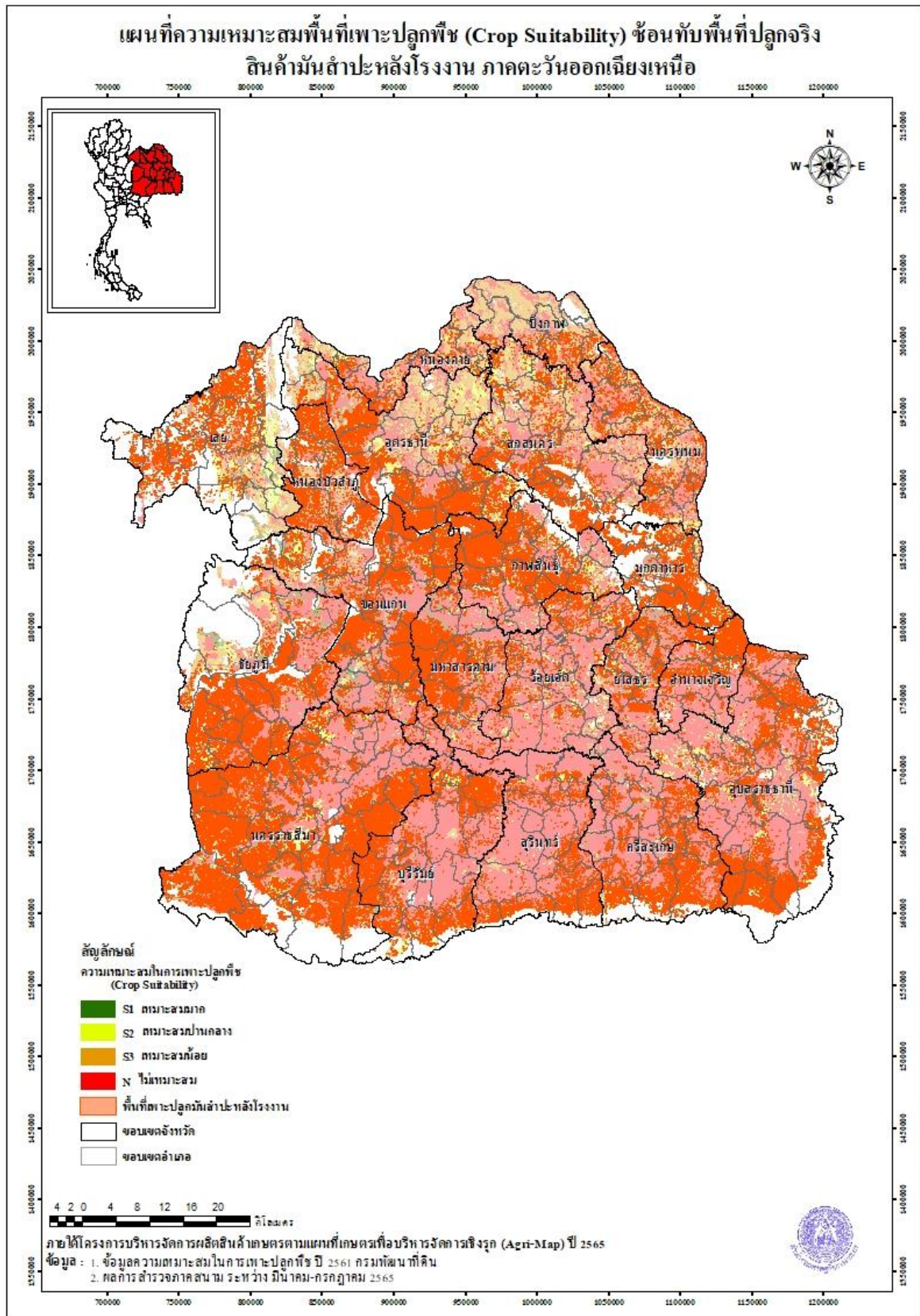
ที่มาของข้อมูล: ^{1/} ข้อมูลความเหมาะสมของที่ดิน (Crop Suitability) ของกรมพัฒนาที่ดิน ปี 2561

^{2/} พื้นที่ป่า (Forest) ของกรมป่าไม้ ปี NA

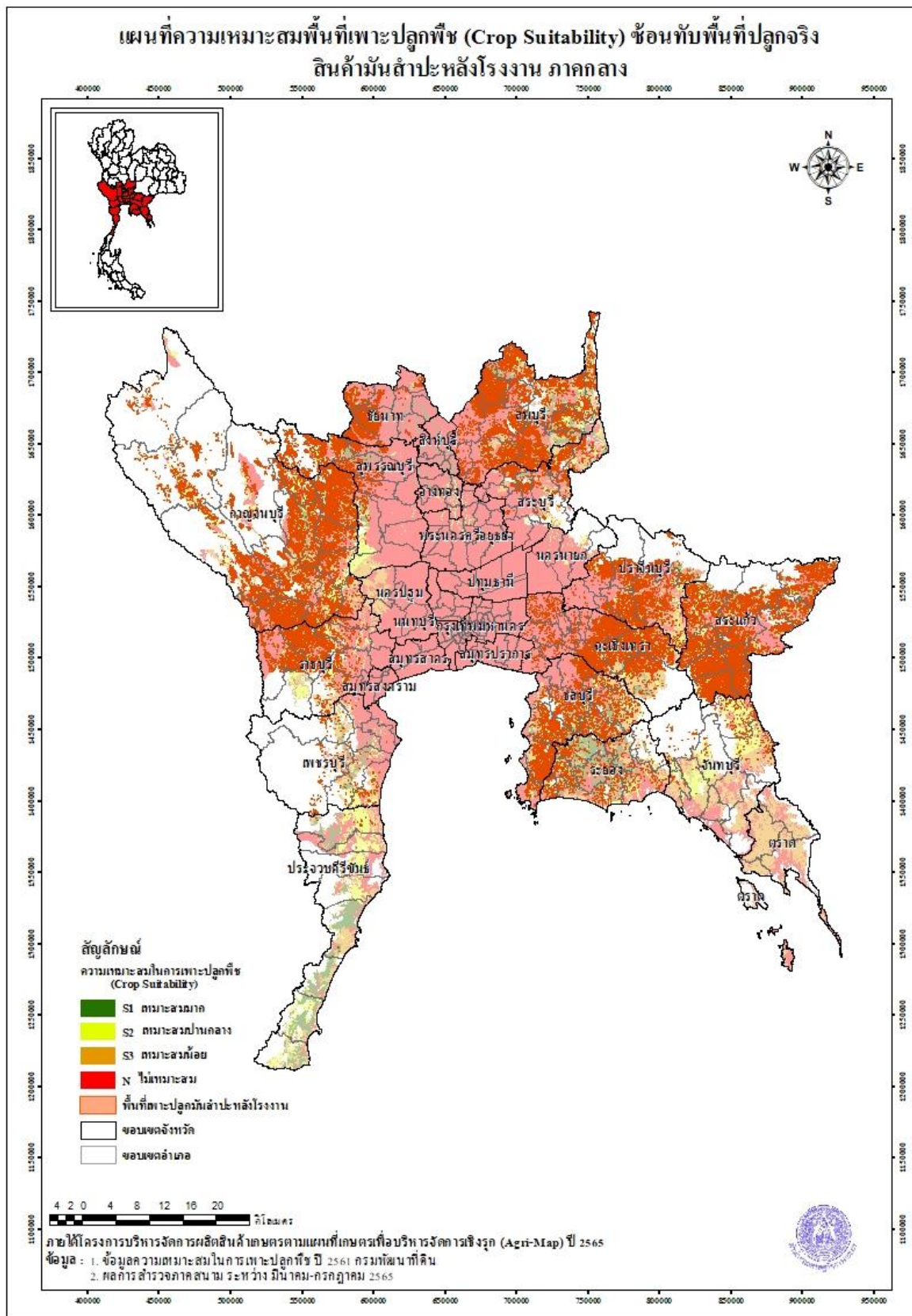
^{3/} พื้นที่ปลูกจริง (Existing Crop) แปลงภาพถ่ายดาวเทียม ของสำนักงานเศรษฐกิจการเกษตร ปี 2565



ภาพที่ 14 แผนที่ความเหมาะสมพื้นที่เพาะปลูกพืช (Crop suitability) ซ้อนทับพื้นที่ปลูกจริงมันสำปะหลัง ภาคเหนือ



ภาพที่ 15 แผนที่ความเหมาะสมพื้นที่เพาะปลูกพืช (Crop suitability) ซ่อนทับพื้นที่ปลูกจริงมันสำปะหลังภาคตะวันออกเฉียงเหนือ



ภาพที่ 16 แผนที่ความเหมาะสมพื้นที่เพาะปลูกพืช (Crop suitability) ซ่อนทับพื้นที่ปลูกจริงมันสำปะหลังภาคกลาง

2.2 การใช้ประโยชน์ที่ดินที่ตามชั้นความเหมาะสมต่าง ๆ ของมันสำปะหลัง

ศูนย์สารสนเทศการเกษตร สำนักงานเศรษฐกิจการเกษตร ได้จัดทำแผนที่ความเหมาะสมพื้นที่เพาะปลูกพืช ขึ้นทับกับพื้นที่ปลูกจริงของมันสำปะหลัง พร้อมทั้งสำรวจภาคสนามในพื้นที่ที่ยังไม่ได้มีการเพาะปลูกในปัจจุบัน จำนวน 37 จังหวัด เพื่อสำรวจการใช้ประโยชน์ของที่ดินสำหรับการใช้เป็นแนวทางในการปรับเปลี่ยนพื้นที่เกษตร สรุปรายได้ดังนี้ (รายละเอียดดังตารางที่ 33)

ภาคเหนือ มีการใช้ประโยชน์ในพื้นที่ที่เหมาะสมสำหรับปลูกมันสำปะหลัง ไปผลิตสินค้าชนิดอื่น เช่น ข้าวโพดเลี้ยงสัตว์ อ้อยโรงงาน ยางพารา ไม้ยืนต้น เป็นต้น

ภาคตะวันออกเฉียงเหนือ มีการใช้ประโยชน์ในพื้นที่ที่เหมาะสมสำหรับปลูกมันสำปะหลัง ไปผลิตสินค้าชนิดอื่น เช่น ยางพารา สับปะรดโรงงาน ข้าว อ้อยโรงงาน ทูเรียน มะม่วงหิมพานต์ ยูคาลิปตัส เลี้ยงสัตว์ เป็นต้น

ภาคกลาง มีการใช้ประโยชน์ในพื้นที่ที่เหมาะสมสำหรับปลูกมันสำปะหลัง ไปผลิตสินค้าชนิดอื่น เช่น อ้อยโรงงาน ข้าวโพดเลี้ยงสัตว์ สับปะรดโรงงาน ทูเรียน ยูคาลิปตัส มะพร้าว เลี้ยงสัตว์ เป็นต้น

ตารางที่ 33 การใช้ประโยชน์ที่ดินที่ตามความเหมาะสมต่าง ๆ ของมันสำปะหลัง

ภาค	จังหวัด	อำเภอ	ชนิดพืชที่ปลูกใน S1	ชนิดพืชที่ปลูกใน S2	ชนิดพืชที่ปลูกใน S3	ชนิดพืชที่ปลูกใน N
ภาคเหนือ	เชียงใหม่	เมืองเชียงใหม่	สับปะรดโรงงาน	ยางพารา		
		เวียงเชียงรุ้ง			นาข้าว	
	ลำปาง	เมืองลำปาง	พื้นที่รกร้าง	พื้นที่รกร้าง		
		พบพระ		มันสำปะหลัง, ข้าวโพดเลี้ยงสัตว์	ข้าวโพดเลี้ยงสัตว์	
	ตาก	อุ้มผาง		ข้าวโพดเลี้ยงสัตว์	ข้าวโพดเลี้ยงสัตว์	
		อำเภอแม่แตง	อ้อยโรงงาน, มะนาว			
	กำแพงเพชร	เมืองกำแพงเพชร	อ้อยโรงงาน			
		ไทรงาม	อ้อยโรงงาน			
	สุโขทัย	บ้านด่านลานหอย	อ้อยโรงงาน, มะนาว, อ้อยโรงงาน, ไม้ยืนต้นผสม			
		บ้านด่านลานหอย	อ้อยโรงงาน, มะนาว, ไม้ยืนต้นผสม			
สุโขทัย	เมืองสุโขทัย	พื้นที่นา	อ้อยโรงงาน			
	บ้านด่านลานหอย	ปาล์มน้ำมัน	อ้อยโรงงาน			
สุโขทัย	บ้านด่านลานหอย	ปาล์มน้ำมัน				
	บ้านด่านลานหอย	ปาล์มน้ำมัน				

ตารางที่ 33 การใช้ประโยชน์ที่ดินที่ตามขึ้นความเหมาะสมต่าง ๆ ของมันสำปะหลัง (ต่อ)

ภาค	จังหวัด	อำเภอ	ชนิดพืชที่ปลูกใน S1	ชนิดพืชที่ปลูกใน S2	ชนิดพืชที่ปลูกใน S3	ชนิดพืชที่ปลูกใน N	
ภาคเหนือ	แพร่	เด่นชัย	มันสำปะหลัง,	ข้าวโพดเลี้ยงสัตว์,	มันสำปะหลัง	ชนิดพืชที่ปลูกใน N	
			พื้นที่รกร้าง	ปาล์มน้ำมัน, พื้นที่ว่างเปล่า			
	ลอง	ทีนาค	พื้นที่ว่างเปล่า	พื้นที่ว่างเปล่า	พื้นที่ว่างเปล่า	ทีนาค	
			เมืองอุดรดิตถ์	มันสำปะหลัง	สัปปะรดโรงงาน	ทีนาค	
	ทองแสนขัน	น้ำปาด	มันสำปะหลัง,	พื้นที่ว่างเปล่า	มันสำปะหลัง,	ข้าวโพดเลี้ยงสัตว์	
			อ้อยโรงงาน				
	พิษณุโลก	เมืองพิษณุโลก	ชาติตระการ	พื้นที่ว่างเปล่า	พื้นที่ว่างเปล่า	พื้นที่ว่างเปล่า	ทีนาค
				อ้อยโรงงาน, ปาล์มน้ำมัน	ทีนาค		
		นครไทย	วังทอง	มันสำปะหลัง, ยางพารา	พื้นที่ว่างเปล่า	มันสำปะหลัง,	มันสำปะหลัง
				มันสำปะหลัง,	มันสำปะหลัง,		
นครสวรรค์		แม่วงก์	ข้าวโพดเลี้ยงสัตว์,	อ้อยโรงงาน	มันสำปะหลัง,	อ้อยโรงงาน	
			พื้นที่ว่างเปล่า	อ้อยโรงงาน			
			ข้าวโพดเลี้ยงสัตว์	ข้าวโพดเลี้ยงสัตว์			
นครสวรรค์	ตาคลี	พื้นที่ว่างเปล่า	อ้อยโรงงาน	พื้นที่ว่างเปล่า	อ้อยโรงงาน		
		อ้อยโรงงาน	อ้อยโรงงาน				

ตารางที่ 33 การใช้ประโยชน์ที่ดินที่ตามความเหมาะสมต่าง ๆ ของมันสำปะหลัง (ต่อ)

ภาค	จังหวัด	อำเภอ	ชนิดพืชที่ปลูกใน S1	ชนิดพืชที่ปลูกใน S2	ชนิดพืชที่ปลูกใน S3	ชนิดพืชที่ปลูกใน N	
ภาคเหนือ	นครสวรรค์	ท่าตะโก		อ้อยโรงงาน		พืชนา	
		พยุหะคีรี	อ้อยโรงงาน		มันสำปะหลัง, อ้อยโรงงาน		
		หนองบัว		อ้อยโรงงาน			
	อุทัยธานี	บ้านไร่		มันสำปะหลัง			ข้าวโพดเลี้ยงสัตว์
		ลานสัก					
		ห้วยคต	มันสำปะหลัง, อ้อยโรงงาน		มันสำปะหลัง, สับประรดโรงงาน, ยางพารา		
		เมืองเพชบูรณ์	ข้าวโพดเลี้ยงสัตว์, สวนโกโก้		ข้าวโพดเลี้ยงสัตว์		
	เพชรบูรณ์	ชนแดน			ข้าวโพดเลี้ยงสัตว์		
		บึงสามพัน		อ้อยโรงงาน, ข้าวโพดเลี้ยงสัตว์			
		วิเชียรบุรี			มันสำปะหลัง		
หนองไผ่		พืชนา, บ่อน้ำ					
หล่มสัก		ข้าวโพดเลี้ยงสัตว์		พื้นที่รกร้าง			
ตะวันออกเฉียงเหนือ							
เลย		เชียงคาน	ยางพารา				
	เมืองเลย	ยางพารา, พื้นที่เลี้ยงสัตว์, ที่ว่างเปล่า			ยางพารา, สับประรดโรงงาน		
	ด่านซ้าย		พืชนา, ที่อยู่อาศัย, พื้นที่รกร้าง				

ตารางที่ 33 การใช้ประโยชน์ที่ดินที่ตามความเหมาะสมต่าง ๆ ของมันสำปะหลัง (ต่อ)

ภาค	จังหวัด	อำเภอ	ชนิดพืชปลูกใน S1	ชนิดพืชปลูกใน S2	ชนิดพืชปลูกใน S3	ชนิดพืชปลูกใน N
ตะวันออกเฉียงเหนือ						
เลย	ท่าวัว			อ้อยโรงงาน		
	ภูกระดึง		พื้นที่เลี้ยงสัตว์			
	ภูหลวง		อ้อยโรงงาน			
	วังสะพุง			อ้อยโรงงาน		
	หนองหิน		มันสำปะหลัง			
อุดรธานี	เมืองอุดรธานี		อ้อยโรงงาน	พื้นที่เลี้ยงสัตว์		
	โนนสะอาด		อ้อยโรงงาน			
	กุดจับ	ทุเรียน	อ้อยโรงงาน			
	กุมภวาปี		อ้อยโรงงาน			
	ศรีธาตุ	มันสำปะหลัง, อ้อยโรงงาน, ข้าวโพดเลี้ยงสัตว์				
หนองคาย	ท่าบ่อ	มันสำปะหลังโรงงาน, อ้อยโรงงาน				
	ศรีเชียงใหม่	อ้อยโรงงาน	มันสำปะหลัง, ยางพารา, ที่ว่างเปล่า	อ้อยโรงงาน	อ้อยโรงงาน	
สกลนคร	กุตุบกา	ที่นา				
	นิคมก้อ	อ้อยโรงงาน, ที่นา				
	พรรณานิคม		อ้อยโรงงาน, ยางพารา			

ตารางที่ 33 การใช้ประโยชน์ที่ดินที่ตามขึ้นความเหมาะสมต่าง ๆ ของมันสำปะหลัง (ต่อ)

ภาค	จังหวัด	อำเภอ	ชนิดพืชที่ปลูกใน S1	ชนิดพืชที่ปลูกใน S2	ชนิดพืชที่ปลูกใน S3	ชนิดพืชที่ปลูกใน N
ตะวันออกเฉียงเหนือ						
สกลนคร	วาริชภูมิ พังโคน ภูพาน	อำเภอกุดรัง	ที่นา, ยางพารา, ป่า	ที่นา, ป่า		ที่นา
				มันสำปะหลัง	ที่นา, ป่า	
นครพนม	เมืองนครพนม ท่าอุเทน	อำเภอนครหลวง	มันสำปะหลัง	มันสำปะหลัง		
			ยางพารา	ยางพารา		
มุกดาหาร	เมืองมุกดาหาร	อำเภอเมืองมุกดาหาร	มันสำปะหลัง, อ้อยโรงงาน, ยางพารา, ที่นา, โรงเรียนเลี้ยงสัตว์			
			คำชะอี	มันสำปะหลัง, อ้อยโรงงาน, ยางพารา, ที่นา		
			ดอนตาล	มันสำปะหลัง, อ้อยโรงงาน		มันสำปะหลัง
			นิคมคำสร้อย	มันสำปะหลังโรงงาน, ยางพารา		
ยโสธร	เมืองยโสธร คำเขื่อนแก้ว	อำเภอเมืองยโสธร				ที่นา
						ที่นา
อำนาจเจริญ	เมืองอำนาจเจริญ พนา หัวตะพาน	อำเภอเมืองอำนาจเจริญ		ที่นา		ที่นา
						ที่นา
						ที่นา

ตารางที่ 33 การใช้ประโยชน์ที่ดินที่ตามขึ้นความเหมาะสมต่าง ๆ ของมันสำปะหลัง (ต่อ)

ภาค	จังหวัด	อำเภอ	ชนิดพืชที่ปลูกใน S1	ชนิดพืชที่ปลูกใน S2	ชนิดพืชที่ปลูกใน S3	ชนิดพืชที่ปลูกใน N
ตะวันออกเฉียงเหนือ						
อุบลราชธานี						
		เดชอุดม		ยูคาลิปตัส		
		เมืองอุบลราชธานี		ที่นา		
		โขงเจียม		ที่นา		
		โพธิ์ไทร		ที่นา		
		ดอนมดแดง		ที่นา		
		ตระการพืชผล		มันสำปะหลัง, มะม่วงหิมพานต์		
		นาเยีย		ที่ว่างเปล่า		
		บุญศรีภัก				ที่นา
		พิบูลมังสาหาร		ที่นา		
		วารินชำราบ		ที่นา		
		ศรีเมืองใหม่		ที่นา		
		สิรินธร		มันสำปะหลัง, ที่นา, ยางพารา		
ศรีสะเกษ						
		เบญจลักษ์		ที่นา		
		เมืองศรีสะเกษ	ที่นา, สวนผสม			
		กันทรลักษ์		มันสำปะหลัง, ทุเรียน		
		ขุนหาญ		ที่นา, ยางพารา		

ตารางที่ 33 การใช้ประโยชน์ที่ดินที่ตามขึ้นความเหมาะสมต่าง ๆ ของมันสำปะหลัง (ต่อ)

ภาค	จังหวัด	อำเภอ	ชนิดพืชที่ปลูกใน S1	ชนิดพืชที่ปลูกใน S2	ชนิดพืชที่ปลูกใน S3	ชนิดพืชที่ปลูกใน N
ตะวันออกเฉียงเหนือ						
ศรีสะเกษ	ภูสิงห์		ที่นา			
	วังหิน	ที่นา			มันสำปะหลัง, ยูคาลิปตัส	
	อุทุมพรพิสัย	ที่นา				
สุรินทร์	กาบเชิง		อ้อยโรงงาน			มันสำปะหลัง
	ท่าตูม					
	รัตนบุรี		มันสำปะหลัง, พื้นที่ว่างเปล่า			
	สังขะ		มันสำปะหลัง			
บุรีรัมย์	โนนสุวรรณ		มันสำปะหลัง, ข้าวโพดเลี้ยงสัตว์			มันสำปะหลัง
	คูเมือง			มันสำปะหลัง		
	นางรอง		มันสำปะหลัง			
	บ้านกรวด			มันสำปะหลัง		
	สตึก			มันสำปะหลัง		
	หนองกี่		มันสำปะหลัง			ที่นา
มหาสารคาม	โกสุมพิสัย		มันสำปะหลัง			
	กุฉีกรัง		มันสำปะหลัง, อ้อยโรงงาน			มันสำปะหลัง, ที่นา

ตารางที่ 33 การใช้ประโยชน์ที่ดินที่ตามขึ้นความเหมาะสมต่าง ๆ ของมันสำปะหลัง (ต่อ)

ภาค	จังหวัด	อำเภอ	ชนิดพืชที่ปลูกใน S1	ชนิดพืชที่ปลูกใน S2	ชนิดพืชที่ปลูกใน S3	ชนิดพืชที่ปลูกใน N	
ตะวันออกเฉียงเหนือ	มหาสารคาม	บรบือ	มันสำปะหลัง	มันสำปะหลัง	มันสำปะหลัง	มันสำปะหลัง	
		ธวัชบุรี					
		หนองพอก		ยูคาลิปตัส			
	กาฬสินธุ์	เมืองกาฬสินธุ์	มันสำปะหลัง, อ้อยโรงงาน				
		กมลาไสย				ที่นา	
		กุฉินารายณ์		อ้อยโรงงาน		ที่นา	
		ฆ้องชัย					
		ดอนจาน		ยางพารา			
		นามน		ที่นา, ยางพารา			
		ยางตลาด				ที่นา	
สหัสขันธ์		มันสำปะหลัง					
ขอนแก่น	สามชัย				ที่นา		
	เมืองขอนแก่น		พื้นที่รกร้าง, พื้นที่เลี้ยงสัตว์				
	ชุมแพ		ยางพารา		ยูคาลิปตัส		
	พระยืน		มันสำปะหลัง, ยูคาลิปตัส				

ตารางที่ 33 การใช้ประโยชน์ที่ดินที่ตามความเหมาะสมต่าง ๆ ของมันสำปะหลัง (ต่อ)

ภาค	จังหวัด	อำเภอ	ชนิดพืชปลูกใน S1	ชนิดพืชปลูกใน S2	ชนิดพืชปลูกใน S3	ชนิดพืชปลูกใน N
ตะวันออกเฉียงเหนือ						
ขอนแก่น	ภูเวียง		อ้อยโรงงาน			อ้อยโรงงาน
	หนองเรือ		อ้อยโรงงาน, ยางพารา			
	หนองนาคำ		ยางพารา			
ชัยภูมิ	เทพสถิต			อ้อยโรงงาน	ยางพารา	
	เนินสง่า			ยูคาลิปตัส		
	หนองบัวแดง		มันสำปะหลัง,	มันสำปะหลัง, ที่นา	มันสำปะหลัง,	
			มะม่วง		อ้อยโรงงาน	
นครราชสีมา	เสิงสาง		มันสำปะหลัง	มันสำปะหลัง, อ้อยโรงงาน		
	โชคชัย		มันสำปะหลัง			
	ขามสะแกแสง			มันสำปะหลัง		
	คง		มันสำปะหลัง,			
			อ้อยโรงงาน			
	ครบุรี		มันสำปะหลัง		มันสำปะหลัง	
	จักราช					มันสำปะหลัง
	ชุมพวง			มันสำปะหลัง		
	ด่านขุนทด		มันสำปะหลัง	มันสำปะหลัง		มันสำปะหลัง
	ปากช่อง		มันสำปะหลัง,		มันสำปะหลัง, ป่า	อ้อยโรงงาน
			อ้อยโรงงาน			

ตารางที่ 33 การใช้ประโยชน์ที่ดินที่ตามความเหมาะสมต่าง ๆ ของมันสำปะหลัง (ต่อ)

ภาค	จังหวัด	อำเภอ	ชนิดพืชปลูกใน S1	ชนิดพืชปลูกใน S2	ชนิดพืชปลูกใน S3	ชนิดพืชปลูกใน N	
ตะวันออกเฉียงเหนือ	นครราชสีมา	พิมาย		มันสำปะหลัง, ยูคาลิปตัส			
		วังน้ำเขียว	ทุ่งหญ้าธรรมชาติ		มันสำปะหลัง, ข้าวโพด		
		สีคิ้ว	มันสำปะหลัง, ทุ่งหญ้าธรรมชาติ	มันสำปะหลัง, อ้อยโรงงาน			
		สูงเนิน	มันสำปะหลัง	มันสำปะหลัง, อ้อยโรงงาน, ยูคาลิปตัส			
		หนองบุญมาก	มันสำปะหลัง		มันสำปะหลัง		
	ภาคกลาง	สระบุรี	แก่งคอย			พื้นที่รกร้าง	
			มวกเหล็ก	พื้นที่เลี้ยงสัตว์	อ้อยโรงงาน		
		ลพบุรี	วังม่วง	อ้อยโรงงาน		มันสำปะหลัง	
			โคกเจริญ	มันสำปะหลัง, อ้อยโรงงาน	อ้อยโรงงาน, ทุเรียน		
			ชัยบาดาล	อ้อยโรงงาน	อ้อยโรงงาน		
สระบุรี	หนองม่วง	มันสำปะหลัง, อ้อยโรงงาน, ข้าวโพดเลี้ยงสัตว์		มันสำปะหลัง, อ้อยโรงงาน			

ตารางที่ 33 การใช้ประโยชน์ที่ดินที่ตามความเหมาะสมต่าง ๆ ของมันสำปะหลัง (ต่อ)

ภาค	จังหวัด	อำเภอ	ชนิดพืชปลูกใน S1	ชนิดพืชปลูกใน S2	ชนิดพืชปลูกใน S3	ชนิดพืชปลูกใน N
ภาคกลาง						
	สุพรรณบุรี	อุทอง	ที่นาร้าง	ที่นาร้าง		
	ปราจีนบุรี	กบินทร์บุรี		อ้อยโรงงาน, ยูคาลิปตัส	ยูคาลิปตัส, พื้นที่ว่างเปล่า	
		นาดี	มันสำปะหลัง, ยางพารา			
	ฉะเชิงเทรา	แปลงยาว		ยางพารา	ไม่ยืนต้น	
		พนมสารคาม	ยูคาลิปตัส	ยางพารา		
		สามชัยเขต	ยางพารา		สัปปะรดโรงงาน, ยางพารา	
	สระแก้ว	เมืองสระแก้ว		ยูคาลิปตัส	ยูคาลิปตัส	
		เมืองสระแก้ว		ยูคาลิปตัส	ยูคาลิปตัส	
		ตาพระยา	พื้นที่รกร้าง, พื้นที่เลี้ยงสัตว์	ยูคาลิปตัส		
		วังสมบูรณ์		ยางพารา	อ้อยโรงงาน	
		วัฒนานคร	ยูคาลิปตัส, ยางพารา, พื้นที่รกร้าง	มันสำปะหลัง, อ้อยโรงงาน	อ้อยโรงงาน	
	ระยอง	นิคมพัฒนา		ที่ว่างเปล่า	ยางพารา	
		ปลวกแดง	สัปปะรดโรงงาน, ยางพารา			
	ชลบุรี	บางละมุง	มะพร้าว	พื้นที่รกร้าง		
		ศรีราชา		มันสำปะหลัง		

ตารางที่ 33 การใช้ประโยชน์ที่ดินที่ตามขึ้นความเหมาะสมต่าง ๆ ของมันสำปะหลัง (ต่อ)

ภาค	จังหวัด	อำเภอ	ชนิดพืชปลูกใน S1	ชนิดพืชปลูกใน S2	ชนิดพืชปลูกใน S3	ชนิดพืชปลูกใน N	
ภาคกลาง	กาญจนบุรี	เมืองกาญจนบุรี	อ้อยโรงงาน		มันสำปะหลัง		
		เลาขวัญ	อ้อยโรงงาน				
		ไทรโยค		มันสำปะหลัง, พื้นที่รกร้าง			
		ท่าม่วง		ป่าไม้			
		บ่อพลอย	อ้อยโรงงาน	อ้อยโรงงาน	มันสำปะหลัง, อ้อยโรงงาน		
	ราชบุรี	พนมทวน				อ้อยโรงงาน	
		จอมบึง					ที่นา
		บ้านคา				สับปรดโรงงาน	
		ปากท่อ		สับปรดโรงงาน, พื้นที่รกร้าง	พื้นที่รกร้าง		
		แก่งกระจาน	อ้อยโรงงาน			อ้อยโรงงาน, พื้นที่รกร้าง	ที่นา
เพชรบุรี	ชะอำ						
	บ้านลาด						
	หนองหญ้าปล้อง		ที่นา, พื้นที่รกร้าง				

ที่มา: จากการศึกษา ศูนย์สารสนเทศการเกษตร สำนักงานเศรษฐกิจการเกษตร



ส่วนที่ 3

พื้นที่เขตส่งเสริมการปลูกมันสำปะหลัง

การบริหารจัดการพื้นที่เกษตรกรรม (Zoning) เป็นการบริหารจัดการโดยใช้ข้อมูลด้านกายภาพร่วมกับข้อมูลด้านเศรษฐกิจ โดยพิจารณาข้อมูลความเหมาะสมเชิงพื้นที่ และระยะทางขนส่งจากแหล่งรับซื้อผลผลิต ดังนี้

3.1 การคาดการณ์พื้นที่ในการบริหารจัดการมันสำปะหลัง

จากการคาดการณ์ของสำนักงานเศรษฐกิจการเกษตร (ณ เดือนพฤศจิกายน 2564) ความต้องการสินค้ามันสำปะหลังในปี 2566 พบว่ามีความต้องการใช้ 45.02 ล้านตัน ในขณะที่ผลผลิตมันสำปะหลังมีจำนวน 32.73 ล้านตัน ทำให้ปริมาณผลผลิตมันสำปะหลังมีน้อยกว่าความต้องการ 12.29 ล้านตัน คิดเป็นพื้นที่ที่ต้องเพิ่มการปลูกมันสำปะหลัง 3,628,580 ไร่ ดังนั้น จึงควรพิจารณาเพิ่มพื้นที่การปลูกมันสำปะหลังในพื้นที่ที่เหมาะสม (S1/S2) เป็นลำดับแรก โดยเพิ่มพื้นที่ปลูกภาคตะวันออกเฉียงเหนือ 2,435,949 ไร่ ภาคเหนือ 617,408 ไร่ และภาคกลาง 575,222 ไร่ (ตารางที่ 34) ทั้งนี้ ควรมีการพิจารณาร่วมกับความเหมาะสมทางด้านอื่น ๆ ด้วย

ตารางที่ 34 การคาดการณ์พื้นที่ในการบริหารจัดการมันสำปะหลัง

ภาค	พื้นที่ปลูกมันสำปะหลัง ในพื้นที่เหมาะสม (S1/S2) ^{1/} (ไร่)	พื้นที่ปลูกมันสำปะหลัง ในพื้นที่ไม่เหมาะสม (S3/N) ^{1/} (ไร่)	พื้นที่สำหรับบริหารจัดการมันสำปะหลัง ในพื้นที่เหมาะสม (S1/S2) ^{2/} (ไร่)
รวมทั้งประเทศ	3,401,252	2,862,680	3,628,580
ภาคเหนือ	578,728	657,254	617,408
ภาคตะวันออกเฉียงเหนือ	2,283,339	1,505,395	2,435,949
ภาคกลาง	539,185	700,031	575,222

ที่มา: ^{1/} ศูนย์สารสนเทศการเกษตร สำนักงานเศรษฐกิจการเกษตร

^{2/} จากการคำนวณ

3.2 การกำหนดพื้นที่เขตส่งเสริมการปลูกมันสำปะหลัง

การกำหนดพื้นที่เขตส่งเสริมการปลูกมันสำปะหลัง นอกจากพิจารณาความเหมาะสมเชิงพื้นที่แล้ว ควรมีการพิจารณาร่วมกับความเหมาะสมทางการตลาด ได้แก่ ที่ตั้งโรงงาน ซึ่งมีผลต่อต้นทุนค่าขนส่ง โดยที่ตั้งโรงงานแปรรูปมันสำปะหลังในประเทศไทยส่วนใหญ่ตั้งอยู่ในภาคตะวันออกเฉียงเหนือ เมื่อวิเคราะห์ขอบเขตรัศมีการเคลื่อนย้ายผลผลิตในการป้อนวัตถุดิบของโรงงาน เพื่อกำหนดพื้นที่เขตส่งเสริมการปลูกมันสำปะหลังที่อยู่ในรัศมี 50 กิโลเมตร และ 100 กิโลเมตร รอบโรงงานแปรรูปมันสำปะหลังประเภทต่าง ๆ

ได้แก่ โรงงานแปรงมันสำปะหลัง โรงงานมันอัดเม็ด โรงงานเอทานอล และลานมัน (เฉพาะลานมันที่มีความต้องการวัตถุดิบตั้งแต่ 50,000 ตันต่อปี) พบว่า 1) โรงงานแปรงมันสำปะหลัง ที่ตั้งอยู่ในพื้นที่เหมาะสม (S1/S2) สำหรับปลูกมันสำปะหลังในรัศมี 50 กิโลเมตร รวม 4,982,974 ไร่ และพื้นที่เหมาะสม (S1/S2) สำหรับปลูกมันสำปะหลังในรัศมี 100 กิโลเมตร รวม 14,295,811 ไร่ เช่น บริษัทเพชรธारा จำกัด ครอบคลุมจังหวัดสุรินทร์ บุรีรัมย์ มหาสารคาม ร้อยเอ็ด ขอนแก่น ชัยภูมิ นครราชสีมา บริษัทแปรงมันแสงเพชร จำกัด ครอบคลุมจังหวัด เพชรบูรณ์ ขอนแก่น ชัยภูมิ นครราชสีมา สระบุรี ลพบุรี บริษัทไทยน้ำมันสำปะหลัง จำกัด ครอบคลุมจังหวัด เลย หนองบัวลำภู อุดรธานี หนองคาย สกลนคร มหาสารคาม กาฬสินธุ์ ขอนแก่น เป็นต้น 2) โรงงานมันอัดเม็ด ที่ตั้งอยู่ในพื้นที่เหมาะสม (S1/S2) สำหรับปลูกมันสำปะหลังในรัศมี 50 กิโลเมตร รวม 65,813 ไร่ และพื้นที่เหมาะสม (S1/S2) สำหรับปลูกมันสำปะหลังในรัศมี 100 กิโลเมตร รวม 125,829 ไร่ เช่น บริษัทชัยเจริญ พืชผล เอ็กสปอร์ต-อิมพอร์ต ครอบคลุมจังหวัดปราจีนบุรี ฉะเชิงเทรา สระแก้ว จันทบุรี ระยอง ชลบุรี เป็นต้น 3) โรงงานเอทานอล ที่ตั้งอยู่ในพื้นที่เหมาะสม (S1/S2) สำหรับปลูกมันสำปะหลังในรัศมี 50 กิโลเมตร รวม 426,343 ไร่ และพื้นที่เหมาะสม (S1/S2) สำหรับปลูกมันสำปะหลังในรัศมี 100 กิโลเมตร รวม 1,668,260 ไร่ เช่น บริษัทไทยอะโกร เอ็นเนอยี จำกัด (มหาชน) (ด้านข้าง) ครอบคลุมจังหวัดนครสวรรค์ อุทัยธานี ลพบุรี ชัยนาท สุพรรณบุรี กาญจนบุรี บริษัททรัพย์ทิพย์ จำกัด ครอบคลุมจังหวัดพิจิตร นครสวรรค์ เพชรบูรณ์ ชัยภูมิ นครราชสีมา สระบุรี ลพบุรี ชัยนาท บริษัทบางจากไบโอเอทานอล (ฉะเชิงเทรา) จำกัด (BBE) ครอบคลุม จังหวัดนครราชสีมา สระบุรี ปราจีนบุรี ฉะเชิงเทรา สระแก้ว จันทบุรี ระยอง ชลบุรี เป็นต้น 4) ลานมัน ที่ตั้งอยู่ในพื้นที่เหมาะสม (S1/S2) สำหรับปลูกมันสำปะหลังในรัศมี 50 กิโลเมตร รวม 1,632,819 ไร่ และพื้นที่เหมาะสม (S1/S2) สำหรับปลูกมันสำปะหลังในรัศมี 100 กิโลเมตร รวม 4,421,004 ไร่ เช่น บริษัทรุ่งเจริญ บ้านไร่ จำกัด ครอบคลุมจังหวัดกำแพงเพชร นครสวรรค์ อุทัยธานี ลพบุรี ชัยนาท สุพรรณบุรี กาญจนบุรี บริษัทอุทัยรุ่ง จำกัด (ในเครือบริษัทเอส.ดับเบิลยู.มัลติ เทคโนโลยี สตาร์ช จำกัด) กำแพงเพชร นครสวรรค์ อุทัยธานี ลพบุรี ชัยนาท สุพรรณบุรี กาญจนบุรี บริษัทแก่นเจริญ จำกัด หนองบัวลำภู อุดรธานี สกลนคร มหาสารคาม ร้อยเอ็ด กาฬสินธุ์ ขอนแก่น เป็นต้น (ตารางที่ 35 - 38)

ดังนั้นนอกจากพิจารณาปรับเพิ่มพื้นที่การปลูกมันสำปะหลัง 3,628,580 ไร่ ในพื้นที่เหมาะสม (S1/S2) แล้ว ควรปรับเพิ่มพื้นที่ในเขตรัศมีโรงงานในระยะทาง 50 หรือ 100 กิโลเมตร (ภาพที่ 17 - 24)

ตารางที่ 35 พื้นที่เขตส่งเสริมการปลูกมันสำปะหลังที่อยู่ในรัศมี 50 กิโลเมตร และ 100 กิโลเมตร รอบโรงงานแข่งขันมันสำปะหลัง (ต่อ)

ชื่อโรงงาน	จังหวัด	อำเภอ	พื้นที่ปลูกมันสำปะหลังรอบโรงงาน (ไร่)												รวม (S1+S2) ระยะ 50 กม. (ไร่)	รวม (S1+S2) ระยะ 100 กม. (ไร่)
			ระยะทาง 50 กม.						ระยะทาง 100 กม.							
			S1	S2	S3	N	S1	S2	S3	N						
บุรีรัมย์			0	0	0	0	932	1,532	299	4,671	0	0	0	0	2,464	
		นางรอง	0	0	0	0	0	0	0	0	0	0	0	0	0	
		บ้านใหม่ไชยพจน์	0	73	0	772	0	18	0	694	73	0	0	0	18	
		บ้านกรวด	0	0	0	0	24	0	0	494	0	0	0	0	24	
		บ้านด่าน	0	706	0	10,077	0	519	0	11,158	706	0	0	0	519	
		ประโคนชัย	0	0	0	0	0	5	22	305	0	0	0	5		
		ปะคำ	0	0	0	0	0	72	0	65	0	0	0	72		
		พลับพลาชัย	0	0	0	0	0	22	0	158	0	0	0	22		
		พุทไธสง	0	123	0	964	0	73	0	919	123	0	0	73		
		ละหานทราย	0	0	0	0	0	87	0	145	0	0	0	87		
		ลำปลายมาศ	21	306	0	4,590	18	210	0	5,885	327	0	0	229		
		สตึก	0	17,643	0	21,053	0	7,166	0	29,217	17,643	0	0	7,166		
		หนองกี่	0	0	0	0	152	437	69	15,914	0	0	0	589		
		หนองหงส์	0	0	0	0	699	1,022	0	9,013	0	0	0	1,720		
		ห้วยราช	0	0	0	0	0	0	0	2,680	0	0	0	0		
มหาสารคาม		เมืองมหาสารคาม	0	0	0	0	951	8,650	58	2,065	0	0	0	9,602		
		แกดำ	0	0	0	0	87	803	0	588	0	0	0	890		
		โกสุมพิสัย	0	0	0	0	5,375	34,713	0	10,093	0	0	0	40,088		

ตารางที่ 35 พื้นที่เขตส่งเสริมการปลูกมันสำปะหลังที่อยู่ในรัศมี 50 กิโลเมตร และ 100 กิโลเมตร รอบโรงงานแข่งขันมันสำปะหลัง (ต่อ)

ชื่อโรงงาน	จังหวัด	อำเภอ	พื้นที่ปลูกมันสำปะหลังรอบโรงงาน (ไร่)												รวม (S1+S2)	
			ระยะทาง 50 กม.						ระยะทาง 100 กม.						ระยะ 50 กม.	ระยะ 100 กม.
			S1	S2	S3	N	S1	S2	S3	N	S1	S2	S3	N	(ไร่)	(ไร่)
มหาสารคาม	กุฉีกรัง		0	0	0	0	11,326	32,708	0	8,681	0	0	0	0	0	44,034
	นาเชือก		248	3,201	0	1,790	2,394	27,058	0	10,785	0	0	0	3,448	0	29,453
	นาตุน		0	0	0	30	326	2,092	0	1,056	0	0	0	0	0	2,418
	บรบือ		0	0	0	0	12,800	20,733	1,557	16,111	0	0	0	0	0	33,533
	พยัคฆภูมิพิสัย		88	345	14	1,414	205	510	17	1,885	0	0	0	433	0	715
	ยางสีสุราช		717	897	0	2,074	721	906	0	2,097	0	0	0	1,613	0	1,627
ร้อยเอ็ด	วาปีปทุม		0	0	0	0	2,469	2,037	2	2,521	0	0	0	0	0	4,506
	เกษตรวิสัย		0	0	0	0	0	1,332	116	2,378	0	0	0	0	0	1,332
	เมืองร้อยเอ็ด		0	0	0	0	0	1	0	16	0	0	0	0	0	1
	จตุรพักตรพิมาน		0	0	0	0	30	2,122	330	3,016	0	0	0	0	0	2,152
ขอนแก่น	ปทุมรัตน์		0	0	0	0	10	124	33	657	0	0	0	0	0	134
	ศรีสมเด็จ		0	0	0	0	0	47	0	698	0	0	0	0	0	47
	สุวรรณภูมิ		0	0	0	0	0	0	0	257	0	0	0	0	0	0
	เปือยน้อย		0	0	0	0	0	6,237	0	2,103	0	0	0	0	0	6,237
	เมืองขอนแก่น		0	0	0	0	0	381	0	68	0	0	0	0	0	381
	เวียงใหญ่		0	0	0	0	376	162	207	155	0	0	0	0	0	538
	เวียงน้อย		0	0	0	0	1,460	80	689	2,046	0	0	0	0	0	1,540
โคกโพธิ์ไชย		0	0	0	0	5,012	3,442	1,985	2,347	0	0	0	0	0	8,454	

ตารางที่ 35 พื้นที่เขตส่งเสริมการปลูกมันสำปะหลังที่อยู่ในรัศมี 50 กิโลเมตร และ 100 กิโลเมตร รอบโรงงานแข่งขันมันสำปะหลัง (ต่อ)

ชื่อโรงงาน	จังหวัด	อำเภอ	พื้นที่ปลูกมันสำปะหลังรอบโรงงาน (ไร่)												รวม (S1+S2) ระยะ 50 กม. (ไร่)	รวม (S1+S2) ระยะ 100 กม. (ไร่)
			ระยะทาง 50 กม.						ระยะทาง 100 กม.							
			S1	S2	S3	N	S1	S2	S3	N						
ขอนแก่น		โนนศิลา	0	0	0	0	664	8,903	1,558	3,669	0	0	0	0	9,567	
		ชนบท	0	0	0	0	489	688	2,061	1,218	0	0	0	1,178		
		บ้านแฮด	0	0	0	0	5,125	12,046	174	1,675	0	0	0	17,170		
		บ้านฝาง	0	0	0	0	2,688	37,499	843	12,596	0	0	0	40,187		
		พระยืน	0	0	0	0	0	0	1	0	0	0	0	0		
		พล	504	6	0	765	1,517	601	244	2,175	510	0	0	2,118		
		มัญจาคีรี	0	0	0	0	4,418	10,345	557	3,403	0	0	0	14,763		
		หนองสูงทอง	502	2,786	4	4,510	568	5,658	4	5,368	3,288	0	0	6,225		
ชัยภูมิ		เนินสง่า	0	0	0	0	571	24,078	0	3,333	0	0	0	24,649		
		เมืองชัยภูมิ	0	0	0	0	1,911	1,794	182	2,230	0	0	0	3,705		
		แก้งคร้อ	0	0	0	0	0	2	0	0	0	0	0	2		
		คอนสวรรค์	0	0	0	0	1,890	6,858	983	5,651	0	0	0	8,749		
		จัตุรัส	0	0	0	0	0	772	0	844	0	0	0	772		
นครราชสีมา		เฉลิมพระเกียรติ	0	0	0	0	0	6,516	15	293	0	0	0	6,516		
		เมืองนครราชสีมา	0	0	0	0	302	13,669	263	686	0	0	0	13,970		
		เมืองยาง	0	0	0	721	0	0	0	721	0	0	0	0		
		แก้งสนามนาง	0	0	0	0	39	58	16	602	0	0	0	98		
		โชคชัย	0	0	0	0	479	16,108	1	3,746	0	0	0	16,587		

ตารางที่ 35 พื้นที่เขตส่งเสริมการปลูกมันสำปะหลังที่อยู่ในรัศมี 50 กิโลเมตร และ 100 กิโลเมตร รอบโรงงานแข่งขันมันสำปะหลัง (ต่อ)

ชื่อโรงงาน	จังหวัด	อำเภอ	พื้นที่ปลูกมันสำปะหลังรอบโรงงาน (ไร่)													รวม (S1+S2) ระยะ 50 กม. (ไร่)	รวม (S1+S2) ระยะ 100 กม. (ไร่)
			ระยะทาง 50 กม.						ระยะทาง 100 กม.								
			S1	S2	S3	N	S1	S2	S3	N	S1	S2	S3	N			
นครราชสีมา		โนนแดง	0	1,065	0	758	0	1,065	0	758	0	758	1,065	1,065	1,065		
		โนนไทย	0	0	0	1,946	5,520	53	3,056	0	0	0	0	0	7,466		
		โนนสูง	0	0	0	6	12	895	56	5,269	0	0	0	0	907		
		ขามทะเลสอ	0	0	0	0	0	1,059	0	38	0	0	0	0	1,059		
		ขามสะแกแสง	0	0	0	0	763	16,365	291	7,007	0	0	0	0	17,128		
		ขามสะแกแสง	5	1,404	0	1,991	28	1,730	0	2,818	0	0	1,409	1,758			
		จักราช	0	0	0	0	21	21,617	2	4,313	0	0	0	21,638			
		ชุมพวง	1,374	44,301	1,691	14,236	1,374	44,301	1,691	14,236	1,691	14,236	45,674	45,674			
		ด่านขุนทด	0	0	0	0	139	40	0	3	0	0	0	180			
		บัวใหญ่	0	1	0	74	0	2,504	32	1,448	0	0	1	2,504			
		บัวลาย	4	193	0	178	6	1,934	0	719	0	0	196	1,940			
		บ้านเหลื่อม	0	0	0	0	71	340	0	686	0	0	0	411			
		ประทาย	28	76	0	3,133	28	76	0	3,133	0	0	105	105			
		พระทองคำ	0	0	0	0	1,840	10,372	731	3,308	0	0	0	12,212			
		พิมาย	0	39,514	0	10,672	0	44,755	0	11,502	0	0	39,514	44,755			
		ลำทะเมนชัย	4	37,521	0	12,070	4	37,521	0	12,070	0	0	37,525	37,525			
		สีดา	0	0	4	134	0	0	0	134	4	134	0	0			

ตารางที่ 35 พื้นที่เขตส่งเสริมการปลูกมันสำปะหลังที่อยู่ในรัศมี 50 กิโลเมตร และ 100 กิโลเมตร รอบโรงงานแข่งขันสำปะหลัง (ต่อ)

ชื่อโรงงาน	จังหวัด	อำเภอ	พื้นที่ปลูกมันสำปะหลังรอบโรงงาน (ไร่)												รวม (S1+S2) ระยะ 50 กม. (ไร่)	รวม (S1+S2) ระยะ 100 กม. (ไร่)
			ระยะทาง 50 กม.						ระยะทาง 100 กม.							
			S1	S2	S3	N	S1	S2	S3	N						
นครราชสีมา		หนองบุญมาก	0	0	0	0	1,093	6,965	290	3,913	0	0	0	0	0	8,058
		ห้วยแถลง	759	3,950	65	24,776	1,860	5,820	65	32,065	4,709	0	0	0	0	7,681
2. บริษัทแป้งมันแสงเพชร จำกัด			52,845	225,813	43,081	215,531	169,533	508,465	117,183	337,671	278,658	0	0	0	0	677,999
เพชรบูรณ์		เมืองเพชรบูรณ์	0	0	0	0	7,910	2,367	2,413	2,465	0	0	0	0	0	10,277
		ชนแดน	0	0	0	0	5	1	2	0	0	0	0	0	0	7
		บึงสามพัน	0	0	0	0	702	54	344	486	0	0	0	0	0	755
		วิเชียรบุรี	0	0	0	8	453	1,992	5,669	5,090	0	0	0	0	0	2,446
		ศรีเทพ	0	0	0	0	656	1,137	631	2,546	0	0	0	0	0	1,792
		หนองไผ่	0	0	0	0	6,095	2,526	8,920	3,906	0	0	0	0	0	8,620
ขอนแก่น		เวียงใหญ่	0	0	0	0	376	162	207	155	0	0	0	0	0	538
		เวียงน้อย	0	0	0	0	1,460	80	689	2,046	0	0	0	0	0	1,540
		โคกโพธิ์ไชย	0	0	0	0	5,600	3,576	1,985	2,499	0	0	0	0	0	9,176
		โนนศิลา	0	0	0	0	158	3,179	6	1,633	0	0	0	0	0	3,337
		ชนบท	0	0	0	0	429	688	2,061	1,208	0	0	0	0	0	1,117
		ชุมแพ	0	0	0	0	286	63	122	80	0	0	0	0	0	350
		พล	0	0	0	0	1,512	600	244	2,153	0	0	0	0	0	2,112
		ภูผามาน	0	0	0	0	6	0	0	0	0	0	0	0	0	6
		มีนบุรีศรี	0	0	0	0	11,734	13,814	19,112	12,187	0	0	0	0	0	25,548

ตารางที่ 35 พื้นที่เขตส่งเสริมการปลูกมันสำปะหลังที่อยู่ในรัศมี 50 กิโลเมตร และ 100 กิโลเมตร รอบโรงงานแป้งมันสำปะหลัง (ต่อ)

ชื่อโรงงาน	จังหวัด	อำเภอ	พื้นที่ปลูกมันสำปะหลังรอบโรงงาน (ไร่)												รวม (S1+S2) ระยะ 50 กม. (ไร่)	รวม (S1+S2) ระยะ 100 กม. (ไร่)
			ระยะทาง 50 กม.						ระยะทาง 100 กม.							
			S1	S2	S3	N	S1	S2	S3	N						
นครราชสีมา		เฉลิมพระเกียรติ	0	0	0	0	0	0	0	1,191	15	277	0	0	1,191	
		เทพารักษ์	146	782	164	315	146	4,649	344	1,501	344	1,501	928	4,794		
		เมืองนครราชสีมา	0	0	0	0	652	13,618	274	756	274	756	0	0	14,270	
		แก่งสนามนาง	0	0	0	0	39	58	16	602	16	602	0	0	98	
		โนนแดง	0	0	0	0	0	1,065	0	758	0	758	0	0	1,065	
		โนนไทย	0	0	0	0	3,424	6,405	53	4,099	53	4,099	0	0	9,829	
		โนนสูง	12	858	56	5,070	12	895	56	5,269	56	5,269	870	907		
		ขามทะเลสอ	0	0	0	0	584	23,368	123	2,788	123	2,788	0	0	23,952	
		ขามสะแกแสง	0	346	0	200	763	16,365	291	7,007	291	7,007	346	17,128		
		ขามสะแกแสง	0	254	0	180	28	1,730	0	2,818	0	2,818	254	1,758		
		จักราช	0	0	0	0	0	824	0	726	0	726	0	824		
		ด่านขุนทด	10,894	21,350	2,281	12,815	24,638	96,736	8,033	26,476	8,033	26,476	32,244	121,375		
		บัวใหญ่	0	0	0	0	0	2,504	32	1,448	32	1,448	0	2,504		
		บัวลาย	0	0	0	0	6	1,934	0	719	0	719	0	1,940		
		บ้านเหลื่อม	71	332	0	686	71	340	0	686	0	686	402	411		
		ประทาย	0	0	0	0	23	15	0	1,986	0	1,986	0	38		
		พระทองคำ	1,138	9,472	457	2,523	1,955	10,596	731	3,412	731	3,412	10,610	12,551		
		พิมาย	0	0	0	0	0	2,781	0	2,591	0	2,591	0	2,781		

ตารางที่ 35 พื้นที่เขตส่งเสริมการปลูกมันสำปะหลังที่อยู่ในรัศมี 50 กิโลเมตร และ 100 กิโลเมตร รอบโรงงานแข่งขันมันสำปะหลัง (ต่อ)

ชื่อโรงงาน	จังหวัด	อำเภอ	พื้นที่ปลูกมันสำปะหลังรอบโรงงาน (ไร่)												รวม (S1+S2) ระยะ 50 กม. (ไร่)	รวม (S1+S2) ระยะ 100 กม. (ไร่)	
			ระยะทาง 50 กม.						ระยะทาง 100 กม.								
			S1	S2	S3	N	S1	S2	S3	N							
นครราชสีมา		สีคิ้ว	0	0	0	0	38,981	65,697	661	18,325	0	0	0	0	0	0	104,678
			0	0	0	0	0	0	0	4	134	0	0	0	0	0	0
			0	0	0	0	9,871	7,336	140	4,809	0	0	0	0	0	0	17,207
			0	0	0	0	0	64	0	0	0	0	0	0	0	0	64
			0	0	0	0	1,333	6,145	429	577	0	0	0	0	0	0	7,478
			0	0	0	0	3,353	2,117	11,882	2,146	0	0	0	0	0	0	5,470
			0	0	0	0	1,554	2,074	1,455	174	0	0	0	0	0	0	3,628
			0	0	0	0	63	0	2	0	0	0	0	0	0	0	63
			0	0	151	0	1,273	364	3,705	156	0	0	0	0	0	0	1,638
			0	0	0	0	0	0	0	0	0	0	0	0	0	0	0
3. บริษัทไทยน้ำมันสำปะหลัง จำกัด			7,900	85,266	28,922	30,996	40,858	295,120	107,991	91,736	93,166	335,977					
เลย		เชียงคาน	0	0	0	0	32	513	44	189	0	0	0	0	545		
			0	0	0	0	2,127	2,777	3,792	1,037	0	0	0	0	4,904		
			0	0	0	0	1,264	708	330	264	0	0	0	0	1,972		
			0	0	0	0	8	677	682	83	0	0	0	0	685		
			0	0	0	0	0	41	410	32	0	0	0	0	41		
			0	0	0	0	0	7	153	0	0	0	0	0	7		
			0	0	0	0	297	484	231	76	0	0	0	0	781		
			0	0	0	0	2,370	3,008	2,811	2,409	0	0	0	0	5,378		

ตารางที่ 35 พื้นที่เขตส่งเสริมการปลูกมันสำปะหลังที่อยู่ในรัศมี 50 กิโลเมตร และ 100 กิโลเมตร รอบโรงงานแข่งขันมันสำปะหลัง (ต่อ)

ชื่อโรงงาน	จังหวัด	อำเภอ	พื้นที่ปลูกมันสำปะหลังรอบโรงงาน (ไร่)											รวม (S1+S2) ระยะ 50 กม. (ไร่)	รวม (S1+S2) ระยะ 100 กม. (ไร่)
			ระยะทาง 50 กม.					ระยะทาง 100 กม.							
			S1	S2	S3	N	S1	S2	S3	S3	N	N			
สกลนคร		ส่องดาว	0	0	0	0	0	1,229	2,811	486	6,406	0	0	0	4,040
มหาสารคาม		ชื่นชม	0	0	0	0	32	0	0	0	0	0	0	0	32
กาฬสินธุ์		ท่าคันโท	0	0	0	0	0	0	31,717	973	4,275	0	0	0	31,717
		หนองสูงศรี	0	0	0	0	0	0	18,004	0	2,053	0	0	0	18,004
		ห้วยเม็ก	0	0	0	0	841	9,355	0	869	0	0	0	0	10,196
ขอนแก่น		เขาสวนกวาง	0	311	1	23	2,431	8,104	6,159	1,317	311	0	0	0	10,535
		เมืองขอนแก่น	0	0	0	0	422	13,095	6,085	4,522	0	0	0	0	13,517
		เวียงเก่า	0	0	0	0	663	1,840	482	373	0	0	0	0	2,504
		กระนวน	0	0	0	0	788	18,695	3,862	3,206	0	0	0	0	19,483
		ชุมแพ	0	0	0	0	181	2,204	185	108	0	0	0	0	2,385
		คำสูง	0	0	0	0	0	8,748	110	97	0	0	0	0	8,748
		น้ำพอง	0	0	0	0	5,241	15,717	13,618	4,821	0	0	0	0	20,958
		บ้านฝาง	0	0	0	0	3,923	883	1,828	1,153	0	0	0	0	4,807
		ภูเวียง	0	0	0	0	122	114	3,783	962	0	0	0	0	235
		สีชมพู	0	0	0	0	1,003	2,909	658	540	0	0	0	0	3,911
		หนองเรือ	0	0	0	0	141	135	999	556	0	0	0	0	275
		หนองนาคำ	0	0	0	0	467	5	126	890	0	0	0	0	472
		อุบลรัตน์	0	0	0	0	653	8,084	4,501	1,388	0	0	0	0	8,737

ตารางที่ 35 พื้นที่เขตส่งเสริมการปลูกมันสำปะหลังที่อยู่ในรัศมี 50 กิโลเมตร และ 100 กิโลเมตร รอบโรงงานแป้งมันสำปะหลัง (ต่อ)

ชื่อโรงงาน	จังหวัด	อำเภอ	พื้นที่ปลูกมันสำปะหลังรอบโรงงาน (ไร่)												รวม (S1+S2) ระยะ 50 กม. (ไร่)	รวม (S1+S2) ระยะ 100 กม. (ไร่)
			ระยะทาง 50 กม.						ระยะทาง 100 กม.							
			S1	S2	S3	N	S1	S2	S3	N						
4. บริษัทเจริญพัฒนาการเกษตร จำกัด			6,609	271,831	4,586	43,491	102,111	619,867	62,203	180,915	278,440	721,977				
	หนองบัวลำภู	โนนสัง	0	0	0	0	0	0	0	18	15	0	0			
	อุดรธานี	เมืองอุดรธานี	0	0	0	0	0	0	0	0	8	0	0			
		โนนสะอาด	0	0	0	0	0	11,435	635	1,517	0	11,435	0			
		ไชยวาน	0	0	0	0	13	1,527	320	717	0	1,540	0			
		กุมภวาปี	0	0	0	0	2,144	20,020	4,868	3,888	0	22,164	0			
		กุँแก้ว	0	0	0	0	0	472	0	88	0	472	0			
		ทุ่งฝน	0	0	0	0	65	389	221	46	0	453	0			
		ประจักษ์ศิลปาคม	0	0	0	0	0	459	765	219	0	459	0			
		วังสามหมอ	0	0	0	0	624	10,502	696	1,067	0	11,126	0			
		ศรีธาตุ	0	8,838	7	690	1,185	17,894	2,412	5,025	8,838	19,078	0			
		หนองแสง	0	0	0	0	13	3,828	242	699	0	3,841	0			
		หนองทาน	0	0	0	0	1,549	8,553	4,685	1,592	0	10,102	0			
	สกลนคร	เต่างอย	0	0	0	0	1,139	1,572	440	259	0	2,711	0			
		เมืองสกลนคร	0	0	0	0	0	1,270	85	1,183	0	1,270	0			
		โคกศรีสุพรรณ	0	0	0	0	0	185	17	73	0	185	0			
		โพนนาแก้ว	0	0	0	0	0	0	0	1	0	0	0			
		กุดบาก	0	0	0	0	4,200	1,412	345	1,358	0	5,612	0			

ตารางที่ 35 พื้นที่เขตส่งเสริมการปลูกมันสำปะหลังที่อยู่ในรัศมี 50 กิโลเมตร และ 100 กิโลเมตร รอบโรงงานแข่งขันมันสำปะหลัง (ต่อ)

ชื่อโรงงาน	จังหวัด	อำเภอ	พื้นที่ปลูกมันสำปะหลังรอบโรงงาน (ไร่)										รวม (S1+S2) ระยะ 50 กม. (ไร่)	รวม (S1+S2) ระยะ 100 กม. (ไร่)
			ระยะทาง 50 กม.					ระยะทาง 100 กม.						
			S1	S2	S3	N	S1	S2	S3	N				
สกลนคร			0	0	0	0	1,459	737	150	1,527	0	0	2,196	
		นิคมบ้าน	0	0	0	0	0	0	0	0	0	0	2,196	
		พรรณานิคม	0	0	0	0	0	5,163	306	1,868	0	0	5,163	
		พังโคน	0	0	0	0	0	1,303	263	443	0	0	1,303	
		ภูพาน	0	0	0	0	4,622	6,403	1,104	1,767	0	0	11,025	
		วานรนิวาส	0	0	0	0	0	35	428	75	0	0	35	
		วาริชภูมิ	0	0	0	0	547	3,664	383	1,905	0	0	4,212	
		สว่างแดนดิน	0	0	0	0	2,138	2,765	144	2,509	0	0	4,902	
		ส่องดาว	0	0	0	0	1,229	2,811	486	6,406	0	0	4,040	
นครพนม		นาแก	0	0	0	0	0	280	0	1	0	0	280	
มุกดาหาร		คำชะอี	0	0	0	0	468	466	14	325	0	0	934	
		ดงหลวง	0	0	0	0	2,166	3,889	301	192	0	0	6,055	
		นิคมคำสร้อย	0	0	0	0	207	59	0	216	0	0	266	
		หนองสูง	0	0	0	0	1,205	1,288	59	826	0	0	2,493	
ยโสธร		เมืองยโสธร	0	0	0	0	220	1,078	0	255	0	0	1,298	
		เลิงนกทา	0	0	0	0	3,526	389	56	259	0	0	3,915	
		กุตุ้ม	0	0	0	0	1,204	804	570	564	0	0	2,007	
		ทรายมูล	0	0	0	0	512	431	3	440	0	0	943	

ตารางที่ 35 พื้นที่เขตส่งเสริมการปลูกมันสำปะหลังที่อยู่ในรัศมี 50 กิโลเมตร และ 100 กิโลเมตร รอบโรงงานแข่งขันมันสำปะหลัง (ต่อ)

ชื่อโรงงาน	จังหวัด	อำเภอ	พื้นที่ปลูกมันสำปะหลังรอบโรงงาน (ไร่)												รวม (S1+S2) ระยะ 50 กม. (ไร่)	รวม (S1+S2) ระยะ 100 กม. (ไร่)
			ระยะทาง 50 กม.				ระยะทาง 100 กม.									
			S1	S2	S3	N	S1	S2	S3	N	S1	S2	S3	N		
มหาสารคาม	ชัยภูมิ		1,195	110	0	0	301	3,709	196	0	482	1,304	3,905			
	มหาสารคาม		42	0	0	8	1,184	10,249	58	2,475	42	11,433				
	แกดำ		0	0	0	0	593	1,200	0	873	0	1,793				
	โกสุมพิสัย		0	0	0	0	7,790	36,990	0	11,281	0	44,780				
	กันทรวิชัย		157	222	0	374	302	222	0	418	379	524				
	กุตุรง		0	0	0	0	11,326	32,509	0	8,676	0	43,836				
	ชื่นชม		2,886	191	38	311	2,886	191	38	311	3,077	3,077				
	นาเชือก		0	0	0	0	299	8,800	0	2,713	0	9,099				
	นาดูน		0	0	0	0	67	258	0	271	0	325				
	บรบือ		0	0	0	0	12,800	20,733	1,557	16,111	0	33,533				
	วาปีปทุม		0	0	0	0	2,468	2,037	2	2,504	0	4,505				
ร้อยเอ็ด	เกษตรวิสัย		0	0	0	0	0	734	16	389	0	734				
	เชียงขวัญ		0	0	0	8	0	17	0	219	0	17				
	เมยวดี		0	0	0	0	192	843	0	595	0	1,034				
	เมืองร้อยเอ็ด		0	0	0	5	0	721	0	2,699	0	721				
	เมืองสงวน		0	0	0	0	0	204	0	499	0	204				
	เสถภูมิ		0	0	0	0	26	1,001	17	1,561	0	1,027				
	โพธิ์ชัย		259	7,255	139	3,791	287	9,434	139	3,913	7,514	9,721				

ตารางที่ 35 พื้นที่เขตส่งเสริมการปลูกมันสำปะหลังที่อยู่ในรัศมี 50 กิโลเมตร และ 100 กิโลเมตร รอบโรงงานแข่งขันมันสำปะหลัง (ต่อ)

ชื่อโรงงาน	จังหวัด	อำเภอ	พื้นที่ปลูกมันสำปะหลังรอบโรงงาน (ไร่)												รวม (S1+S2) ระยะ 50 กม. (ไร่)	รวม (S1+S2) ระยะ 100 กม. (ไร่)
			ระยะทาง 50 กม.						ระยะทาง 100 กม.							
			S1	S2	S3	N	S1	S2	S3	N						
ร้อยเอ็ด		โพนทอง	172	2,812	0	662	1,119	7,848	2	4,987	2,983	8,967				
		จตุรพักตรพิมาน	0	0	0	0	30	2,397	330	3,184	0	2,426				
		จังหาร	7	22	0	153	17	32	0	391	29	49				
		ทุ่งเขาหลวง	0	0	0	0	121	246	0	231	0	367				
		ธวัชบุรี	0	0	0	0	0	705	0	1,364	0	705				
		ศรีสมเด็จ	0	0	0	0	0	526	0	1,888	0	526				
		หนองพอก	0	0	0	0	1,026	3,971	445	5,387	0	4,996				
		อาจสามารถ	0	0	0	0	33	314	0	1,191	0	347				
		เขาวง	0	0	0	0	0	27	0	39	0	27				
กาฬสินธุ์		เมืองกาฬสินธุ์	26	29,075	151	2,735	26	29,075	151	2,735	29,101	29,101				
		กมลาไสย	1	189	0	256	1	189	0	256	190	190				
		กุฉินารายณ์	0	8,282	0	823	9	10,285	134	1,371	8,282	10,294				
		คำม่วง	0	5,524	371	546	0	5,524	371	546	5,524	5,524				
		ฆ้องชัย	1	188	0	176	1	188	0	176	190	190				
		ดอนจาน	0	13,315	1,023	731	0	13,315	1,023	731	13,315	13,315				
		ท่าคันโท	0	27,737	973	3,666	0	32,679	973	4,395	27,737	32,679				
		นาดี	0	62	0	44	0	92	6	116	62	92				
		นามน	16	7,867	86	1,046	16	7,867	86	1,046	7,883	7,883				

ตารางที่ 35 พื้นที่เขตส่งเสริมการปลูกมันสำปะหลังที่อยู่ในรัศมี 50 กิโลเมตร และ 100 กิโลเมตร รอบโรงงานแข่งขันมันสำปะหลัง (ต่อ)

ชื่อโรงงาน	จังหวัด	อำเภอ	พื้นที่ปลูกมันสำปะหลังรอบโรงงาน (ไร่)												รวม (S1+S2) ระยะ 50 กม. (ไร่)	รวม (S1+S2) ระยะ 100 กม. (ไร่)
			ระยะทาง 50 กม.						ระยะทาง 100 กม.							
			S1	S2	S3	N	S1	S2	S3	N	S1	S2	S3	N		
กาฬสินธุ์		ยางตลาด	0	12,494	25	1,303	0	12,494	25	1,303	25	1,303	12,494	12,494		
		ร่องคำ	0	109	0	130	0	109	0	130	0	130	109	109		
		สมเด็จ	20	5,520	0	595	20	5,520	0	595	0	595	5,540	5,540		
		สหัสขันธ์	106	11,038	0	1,296	106	11,038	0	1,296	0	1,296	11,144	11,144		
		สามชัย	3	16,188	2	2,507	3	16,188	2	2,507	2	2,507	16,191	16,191		
		หนองกุงศรี	0	73,703	0	10,619	0	73,703	0	10,619	0	10,619	73,703	73,703		
		ห้วยเม็ก	1,626	18,933	0	7,997	1,626	18,933	0	7,997	0	7,997	20,559	20,559		
		ห้วยผึ้ง	10	2,196	153	1,314	10	2,196	153	1,314	153	1,314	2,206	2,206		
ขอนแก่น		เขาสวนกวาง	0	0	0	0	2,431	8,104	6,159	1,317	6,159	1,317	0	10,535		
		เปือยน้อย	0	0	0	0	0	1,658	0	266	0	266	0	1,658		
		เมืองขอนแก่น	0	0	0	0	2,041	22,314	6,104	9,234	6,104	9,234	0	24,354		
		กระนวน	0	9,468	1,485	1,049	788	18,709	3,862	3,214	3,862	3,214	9,468	19,497		
		ชำสูง	83	10,492	132	356	83	18,876	162	422	162	422	10,575	18,959		
		น้ำพอง	0	0	0	0	5,241	15,839	13,618	4,825	13,618	4,825	0	21,081		
		บ้านแฮด	0	0	0	0	5,414	12,812	211	1,810	211	1,810	0	18,226		
		บ้านฝาง	0	0	0	0	1,413	19,713	25	5,296	25	5,296	0	21,126		
		บ้านฝาง	0	0	0	0	4,706	876	1,944	1,608	1,944	1,608	0	5,582		
		พระยืน	0	0	0	0	798	0	24	2,384	24	2,384	0	798		

ตารางที่ 35 พื้นที่เขตส่งเสริมการปลูกมันสำปะหลังที่อยู่ในรัศมี 50 กิโลเมตร และ 100 กิโลเมตร รอบโรงงานแข่งขันมันสำปะหลัง (ต่อ)

ชื่อโรงงาน	จังหวัด	อำเภอ	พื้นที่ปลูกมันสำปะหลังรอบโรงงาน (ไร่)												รวม (S1+S2) ระยะ 50 กม. (ไร่)	รวม (S1+S2) ระยะ 100 กม. (ไร่)
			ระยะทาง 50 กม.						ระยะทาง 100 กม.							
			S1	S2	S3	N	S1	S2	S3	N						
ขอนแก่น		มัญจาคีรี	0	0	0	0	9	0	0	45	35	0	0	0	9	
			หนองเรือ	0	0	0	0	6	0	0	6	0	0	0	6	
				อุบลรัตน์	0	0	0	0	653	8,084	4,501	1,388	0	0	0	8,737
5. บริษัทหจก.จิต สตาช จำกัด			74,204	308,832	54,334	206,549	231,530	610,440	153,503	394,761	383,036	841,970				
เพชรบูรณ์		เมืองเพชรบูรณ์	0	0	0	0	1,287	131	113	187	0	0	1,418			
		ชนแดน	0	0	0	0	0	1	1	0	0	0	1			
บึงสามพัน		วิเชียรบุรี	0	8	39	78	453	2,431	5,669	5,090	8	2,885				
		ศรีเทพ	2	14	35	590	656	1,137	631	2,546	16	1,792				
ขอนแก่น		หนองไผ่	0	0	0	0	5,920	2,334	8,089	2,964	0	8,255				
		เวียงใหญ่	0	0	0	0	146	128	182	104	0	274				
ชัยภูมิ		เวียงน้อย	0	0	0	0	1,387	80	689	2,019	0	1,467				
		โคกโพธิ์ไชย	0	0	0	0	80	153	60	188	0	233				
ชัยภูมิ		พล	0	0	0	0	113	66	0	411	0	179				
		เกษตรสมบูรณ์	0	0	0	0	547	1,023	244	1,413	0	1,570				
ชัยภูมิ		เทพสถิต	3,882	18,706	16,500	48,233	3,882	21,401	16,500	50,874	22,588	25,284				
		เนินสง่า	571	25,540	0	3,395	571	25,582	0	3,472	26,111	26,153				
ชัยภูมิ		เมืองชัยภูมิ	5	62	157	76	13,605	25,946	3,201	11,032	67	39,551				

ตารางที่ 35 พื้นที่เขตส่งเสริมการปลูกมันสำปะหลังที่อยู่ในรัศมี 50 กิโลเมตร และ 100 กิโลเมตร รอบโรงงานแข่งขันมันสำปะหลัง (ต่อ)

ชื่อโรงงาน	จังหวัด	อำเภอ	พื้นที่ปลูกมันสำปะหลังรอบโรงงาน (ไร่)										รวม (S1+S2) ระยะ 50 กม. (ไร่)	รวม (S1+S2) ระยะ 100 กม. (ไร่)
			ระยะทาง 50 กม.					ระยะทาง 100 กม.						
			S1	S2	S3	N	S1	S2	S3	N				
ชัยภูมิ		แก้งคร้อ	0	0	0	0	1	1,881	841	873	0	1,882		
		คอนสวรรค์	0	0	0	0	1,890	6,838	983	5,628	0	8,728		
		จัตุรัส	4,965	63,529	3,166	25,667	4,965	63,529	3,166	25,667	68,493	68,493		
		ซับใหญ่	477	20,048	553	18,212	477	20,048	553	18,212	20,524	20,524		
		บ้านเขว้า	943	4,108	2,395	8,388	1,180	9,259	4,316	27,167	5,051	10,439		
		บ้านหันฉนวนรงค์	11,991	21,518	2,757	16,912	11,991	21,518	2,757	16,912	33,509	33,509		
		ภักดีชุมพล	176	8	151	21	1,083	606	1,380	1,068	184	1,690		
		หนองบัวแดง	0	0	0	0	304	671	352	1,122	0	975		
		หนองบัวระเหว	1,336	5,839	10,031	33,691	1,565	6,571	10,031	39,841	7,175	8,137		
		เฉลิมพระเกียรติ	0	0	0	0	0	6,516	15	293	0	6,516		
นครราชสีมา		เทพารักษ์	146	4,649	344	1,501	146	4,649	344	1,501	4,794	4,794		
		เมืองนครราชสีมา	0	0	0	0	1,261	16,187	299	781	0	17,448		
		แก้งสนามนาง	0	0	0	0	39	58	16	602	0	98		
		โชคชัย	0	0	0	0	739	17,544	0	4,304	0	18,283		
		โนนแดง	0	0	0	0	0	1,065	0	758	0	1,065		
		โนนไทย	3,071	4,005	0	2,880	3,424	6,405	53	4,099	7,076	9,829		
		โนนสูง	0	0	0	0	12	895	56	5,269	0	907		
		ขามทะเลสอ	0	9,059	0	2,242	584	23,368	123	2,788	9,059	23,952		

ตารางที่ 35 พื้นที่เขตส่งเสริมการปลูกมันสำปะหลังที่อยู่ในรัศมี 50 กิโลเมตร และ 100 กิโลเมตร รอบโรงงานแข่งขันสำปะหลัง (ต่อ)

ชื่อโรงงาน	จังหวัด	อำเภอ	พื้นที่ปลูกมันสำปะหลังรอบโรงงาน (ไร่)											รวม (S1+S2) ระยะ 50 กม. (ไร่)	รวม (S1+S2) ระยะ 100 กม. (ไร่)
			ระยะทาง 50 กม.					ระยะทาง 100 กม.							
			S1	S2	S3	N	S1	S2	S3	N	S1	S2	N		
นครราชสีมา													2,760	17,128	
		ขามสะแกแสง	0	2,760	43	581	763	16,365	291	7,007	2,760	17,128			
		ขามสะแกแสง	0	254	0	180	28	1,730	0	2,818	254	1,758			
		ครบุรี	0	0	0	0	205	0	0	0	0	205			
		จักราช	0	0	0	0	21	18,827	2	2,581	0	18,848			
		ด่านขุนทด	24,638	96,736	8,033	26,476	24,638	96,736	8,033	26,476	121,375	121,375			
		บัวใหญ่	0	0	0	0	0	2,504	32	1,448	0	2,504			
		บัวลาย	0	0	0	0	2	1,699	0	575	0	1,701			
		บ้านเหลื่อม	71	240	0	654	71	340	0	686	310	411			
		ปักธงชัย	0	0	0	0	7,647	20,075	0	7,504	0	27,722			
		ปากช่อง	0	0	0	0	46,898	7,666	20,606	12,888	0	54,564			
		พระทองคำ	1,955	10,569	731	3,412	1,955	10,596	731	3,412	12,524	12,551			
		พิมาย	0	0	0	0	0	25,302	0	3,956	0	25,302			
		วังน้ำเขียว	0	0	0	0	0	30	0	0	0	30			
		สีคิ้ว	15,803	17,185	657	11,059	39,391	69,239	768	18,772	32,988	108,630			
		สีดา	0	0	0	0	0	0	1	23	0	0			
		สูงเนิน	1,256	2,539	0	1,838	16,210	13,691	140	7,071	3,795	29,902			
		หนองบุญมาก	0	0	0	0	0	4,292	0	309	0	4,292			
		ห้วยแถลง	0	0	0	0	0	0	63	230	0	0			

ตารางที่ 35 พื้นที่เขตส่งเสริมการปลูกมันสำปะหลังที่อยู่ในรัศมี 50 กิโลเมตร และ 100 กิโลเมตร รอบโรงงานแป้งมันสำปะหลัง (ต่อ)

ชื่อโรงงาน	จังหวัด	อำเภอ	พื้นที่ปลูกมันสำปะหลังรอบโรงงาน (ไร่)												รวม (S1+S2) ระยะ 50 กม. (ไร่)		รวม (S1+S2) ระยะ 100 กม. (ไร่)	
			ระยะทาง 50 กม.				ระยะทาง 100 กม.				S1	S2	S3	N	รวม (S1+S2) ระยะ 50 กม. (ไร่)	รวม (S1+S2) ระยะ 100 กม. (ไร่)		
			S1	S2	S3	N	S1	S2	S3	N								
สระบุรี		แก่งคอย	0	0	0	0	0	260	407	355	2,743	0	666	0	666			
			0	0	0	0	0	1,978	4,712	705	7,634	0	6,690	0	6,690			
			0	0	0	0	0	431	1,496	1,091	13,529	0	1,927	0	1,927			
			0	0	0	0	0	3,125	19,274	14,263	12,551	0	22,398	0	22,398			
			0	0	0	0	0	2,719	499	3,581	2,417	0	3,219	0	3,219			
			1,644	1,093	5,037	305	3,742	2,287	12,854	2,793	2,737	0	6,029	2,737	6,029			
			0	0	0	0	0	2,980	2,311	5,052	551	0	5,291	0	5,291			
			0	0	0	0	0	11,532	1,848	11,307	11,218	0	13,381	0	13,381			
			1,273	364	3,705	156	1,273	364	3,705	156	1,638	0	1,638	1,638	1,638			
			0	0	0	0	0	1,297	0	1,652	7,069	0	1,297	0	1,297			
0	0	0	0	0	5,327	37	7,090	652	0	5,364	0	5,364						
6. บริษัทธนະวัฒน์ อินเตอร์ สตาเรีย จำกัด			58,820	246,679	46,705	217,181	177,075	549,835	115,354	346,002	305,500	726,910						
เพชรบูรณ์		เมืองเพชรบูรณ์	0	0	0	0	0	4,180	1,579	1,150	1,245	0	5,759					
		ชนแดน	0	0	0	0	192	36	27	1	0	0	228					
		บึงสามพัน	0	0	0	0	930	107	539	505	0	0	1,037					
		วิเชียรบุรี	144	147	112	179	453	2,431	5,669	5,090	291	0	2,885					
		ศรีเทพ	0	0	0	0	656	1,137	631	2,546	0	0	1,792					
หนองไผ่	0	0	0	0	6,095	2,526	8,920	3,800	0	0	8,620							

ตารางที่ 35 พื้นที่เขตส่งเสริมการปลูกมันสำปะหลังที่อยู่ในรัศมี 50 กิโลเมตร และ 100 กิโลเมตร รอบโรงงานแข่งขันสำปะหลัง (ต่อ)

ชื่อ โรงงาน	จังหวัด	อำเภอ	พื้นที่ปลูกมันสำปะหลังรอบโรงงาน (ไร่)												รวม (S1+S2) ระยะ 50 กม. (ไร่)	รวม (S1+S2) ระยะ 100 กม. (ไร่)
			ระยะทาง 50 กม.				ระยะทาง 100 กม.									
			S1	S2	S3	N	S1	S2	S3	N	S1	S2	S3	N		
ขอนแก่น		เวียงใหญ่	0	0	0	0	0	376	162	207	155	0	0	0	0	538
			0	0	0	0	0	1,460	80	689	2,046	0	0	0	0	1,540
			0	0	0	0	0	5,600	3,576	1,985	2,499	0	0	0	0	9,176
			0	0	0	0	0	26	48	82	96	0	0	0	0	74
			0	0	0	0	0	1,083	76	4	1,544	0	0	0	0	1,159
			0	0	0	0	0	4,000	5,489	2,365	2,460	0	0	0	0	9,489
			0	0	0	0	0	725	1,859	465	2,450	0	0	0	0	2,584
			3,882	21,401	16,500	50,874	3,882	21,401	16,500	50,874	25,284	25,284	25,284	50,874	25,284	25,284
			571	25,582	0	3,472	571	25,582	0	3,472	26,153	26,153	26,153	3,472	26,153	26,153
			11,604	15,857	1,880	8,214	13,605	25,946	3,201	11,032	27,461	27,461	27,461	11,032	39,551	39,551
ชัยภูมิ		แก้งคร้อ	0	0	0	0	0	227	2,311	848	2,549	0	0	0	2,538	
			0	0	0	0	0	1,890	6,858	983	5,651	0	0	0	8,749	
			0	0	0	0	0	55	63	69	55	0	0	0	55	
			4,965	63,529	3,166	25,667	4,965	63,529	3,166	25,667	68,493	68,493	68,493	25,667	68,493	
			477	20,048	553	18,212	477	20,048	553	18,212	20,524	20,524	20,524	18,212	20,524	
			1,180	9,259	4,316	27,167	1,180	9,259	4,316	27,167	10,439	10,439	10,439	27,167	10,439	
			11,991	21,518	2,757	16,912	11,991	21,518	2,757	16,912	33,509	33,509	33,509	16,912	33,509	
			1,052	445	996	969	1,083	606	1,380	1,068	1,497	1,497	1,497	1,068	1,690	

ตารางที่ 35 พื้นที่เขตส่งเสริมการปลูกมันสำปะหลังที่อยู่ในรัศมี 50 กิโลเมตร และ 100 กิโลเมตร รอบโรงงานแป้งมันสำปะหลัง (ต่อ)

ชื่อ โรงงาน	จังหวัด	อำเภอ	พื้นที่ปลูกมันสำปะหลังรอบโรงงาน (ไร่)												รวม (S1+S2) ระยะ 50 กม. (ไร่)	รวม (S1+S2) ระยะ 100 กม. (ไร่)
			ระยะทาง 50 กม.						ระยะทาง 100 กม.							
			S1	S2	S3	N	S1	S2	S3	N	S1	S2	S3	N		
ชัยภูมิ		ภูเขียว	0	0	0	0	0	372	604	1,297	1,839	0	0	976		
		หนองบัวแดง	123	513	228	892	304	671	352	1,122	637	0	0	975		
		หนองบัวระเหว	1,565	6,571	10,031	39,841	1,565	6,571	10,031	39,841	8,137	0	0	8,137		
นครราชสีมา		เฉลิมพระเกียรติ	0	0	0	0	0	0	3,354	15	293	0	0	3,354		
		เทพารักษ์	146	4,604	344	1,501	146	4,649	344	1,501	4,749	0	0	4,794		
		เมืองนครราชสีมา	0	0	0	0	1,261	16,187	299	781	0	0	0	17,448		
		แก้งสนามนาง	0	0	0	0	39	58	16	602	0	0	0	98		
		โชคชัย	0	0	0	0	151	812	0	192	0	0	0	964		
		โนนแดง	0	0	0	0	0	1,065	0	758	0	0	0	1,065		
		โนนไทย	695	330	0	1,287	3,424	6,405	53	4,099	1,025	0	0	9,829		
		โนนสูง	0	0	0	0	12	895	56	5,269	0	0	0	907		
		ขามทะเลสอ	0	0	0	0	584	23,368	123	2,788	0	0	0	23,952		
		ขามสะแกแสง	0	2,765	0	580	763	16,365	291	7,007	2,765	0	0	17,128		
		ขามสะแกแสง	0	254	0	180	28	1,730	0	2,818	254	0	0	1,758		
		จักราช	0	0	0	0	0	7,858	2	1,732	0	0	0	7,858		
		ด่านขุนทด	17,609	43,096	3,474	17,331	24,638	96,736	8,033	26,476	60,706	0	0	121,375		
		บัวใหญ่	0	0	0	0	0	2,504	32	1,448	0	0	0	2,504		
		บัวลาย	0	0	0	0	6	1,934	0	719	0	0	0	1,940		

ตารางที่ 35 พื้นที่เขตส่งเสริมการปลูกมันสำปะหลังที่อยู่ในรัศมี 50 กิโลเมตร และ 100 กิโลเมตร รอบโรงงานแป้งมันสำปะหลัง (ต่อ)

ชื่อ โรงงาน	จังหวัด	อำเภอ	พื้นที่ปลูกมันสำปะหลังรอบโรงงาน (ไร่)												รวม (S1+S2) ระยะ 50 กม. (ไร่)	รวม (S1+S2) ระยะ 100 กม. (ไร่)
			ระยะทาง 50 กม.			ระยะทาง 100 กม.										
			S1	S2	S3	N	S1	S2	S3	N						
นครราชสีมา		บ้านเหลื่อม	71	319		686	71	340	0	686					390	411
			0	0	0	0	7	7	0	1,129					0	14
			0	0	0	0	1,569	2,354	0	470					0	3,922
			0	0	0	0	6,195	1,198	1,229	1,954					0	7,394
			1,947	10,141	731	3,133	1,955	10,596	731	3,412					12,088	12,551
			0	0	0	0	0	16,069	0	3,011					0	16,069
			0	0	0	0	39,391	69,239	768	18,772					0	108,630
			0	0	0	0	0	0	4	134					0	0
			0	0	0	0	16,210	13,691	140	7,071					0	29,902
			0	0	0	0	1,184	4,494	295	2,654					0	5,678
สระบุรี		วังม่วง	0	0	0	0	0	1,058	0	3,331			0	1,058		
			0	0	0	0	2,177	17,911	10,144	8,102				0	20,088	
ลพบุรี		โคกเจริญ	0	0	0	0	0	0	46	4				0	0	
			0	0	0	0	0	0	0	2,788				0	5,890	
			0	0	0	0	3,683	2,208	12,648	2,788				0	5,291	
			0	0	0	0	2,980	2,311	5,052	551				0	1,447	
			0	0	0	0	1,440	7	1,874	65				0	1,447	
			800	299	1,618	84	1,273	364	3,705	156				1,099	1,638	
			0	0	0	0	0	0	1,275	5,316				0	0	

ตารางที่ 35 พื้นที่เขตส่งเสริมการปลูกมันสำปะหลังที่อยู่ในรัศมี 50 กิโลเมตร และ 100 กิโลเมตร รอบโรงงานแป้งมันสำปะหลัง (ต่อ)

ชื่อโรงงาน	จังหวัด	อำเภอ	พื้นที่ปลูกมันสำปะหลังรอบโรงงาน (ไร่)												รวม (S1+S2) ระยะ 50 กม. (ไร่)	รวม (S1+S2) ระยะ 100 กม. (ไร่)
			ระยะทาง 50 กม.				ระยะทาง 100 กม.									
			S1	S2	S3	N	S1	S2	S3	N	S1	S2	S3	N		
7. บริษัทแปรรูปแป้งวอจ ชลเจริญ																
หนองบัวลำภู		โนนสัง	64,737	231,941	13,120	102,589	114,419	629,785	82,714	264,144	296,677	744,204				
		ศรีบุญเรือง	0	0	0	0	0	531	158	406	1,282	689	0	0		
อุดรธานี		โนนสะอาด	0	0	0	0	0	7,840	249	549	7,840	7,840	0	0		
		กุมภวาปี	0	0	0	0	0	3	0	0	0	3	0	0		
สุรินทร์		ชุมพลบุรี	0	0	0	0	0	1	0	890	0	1	0	0		
		แคนดง	0	0	0	0	0	3,062	0	2,147	0	3,062	0	0		
		คูเมือง	0	0	0	0	0	3,621	0	4,382	0	3,621	0	0		
		นาโพธิ์	0	197	6	2,342	0	146	0	2,169	197	146	197	146		
		บ้านใหม่ไชยพจน์	0	6	0	161	0	18	0	694	6	18	6	18		
		บ้านด่าน	0	0	0	0	0	519	0	1,611	0	519	0	0		
		พุทไธสง	0	24	0	79	0	73	0	919	24	73	24	73		
		ลำปลายมาศ	0	0	0	0	0	5	0	1,901	0	5	0	5		
		สตึก	0	0	0	0	0	4,460	0	7,772	0	4,460	0	4,460		
มหาสารคาม		เสิงสียน	2,081	161	0	268	3,709	196	0	482	2,241	3,905	2,241	3,905		
		เมืองมหาสารคาม	1,036	8,872	58	2,088	1,184	10,249	58	2,475	9,908	11,433	9,908	11,433		
		แกดำ	8	237	0	115	593	1,200	0	873	245	1,793	245	1,793		
		โกสุมพิสัย	7,790	36,990	0	11,281	7,790	36,990	0	11,281	44,780	44,780	44,780	44,780		

ตารางที่ 35 พื้นที่เขตส่งเสริมการปลูกมันสำปะหลังที่อยู่ในรัศมี 50 กิโลเมตร และ 100 กิโลเมตร รอบโรงงานแข่งขันสำปะหลัง (ต่อ)

ชื่อ โรงงาน	จังหวัด	อำเภอ	พื้นที่ปลูกมันสำปะหลังรอบโรงงาน (ไร่)												รวม (S1+S2) ระยะ 50 กม. (ไร่)	รวม (S1+S2) ระยะ 100 กม. (ไร่)
			ระยะทาง 50 กม.						ระยะทาง 100 กม.							
			S1	S2	S3	N	S1	S2	S3	N	S1	S2	S3	N		
มหาสารคาม	กันทรวิชัย		299	63	0	79	302	222	0	418	362	524				
	กุฉีกรัง		11,326	32,708	0	8,681	11,326	32,708	0	8,681	44,034	44,034				
	ชื่นชม		0	0	0	0	2,886	191	38	311	0	3,077				
	นาเชือก		2,394	27,058	0	10,785	2,394	27,058	0	10,785	29,453	29,453				
	นาโดน		9	1,767	0	630	326	2,092	0	1,056	1,775	2,418				
	บรบือ		12,800	20,733	1,557	16,111	12,800	20,733	1,557	16,111	33,533	33,533				
	พยัคฆภูมิพิสัย		0	0	0	0	205	510	17	1,885	0	715				
	ยางสีสุราช		464	785	0	1,589	721	906	0	2,097	1,249	1,627				
	วาปีปทุม		673	1,905	0	1,139	2,469	2,037	2	2,521	2,579	4,506				
ร้อยเอ็ด	เกษตรวิสัย		0	0	0	0	0	1,332	116	2,352	0	1,332				
	เสิงสาง		0	0	0	0	0	17	0	203	0	17				
	เมืองร้อยเอ็ด		0	0	0	0	0	721	0	2,699	0	721				
	เมืองสงวน		0	0	0	0	0	201	0	267	0	201				
	โพธิ์ชัย		0	0	0	0	28	2,098	139	861	0	2,126				
	จตุรพักตรพิมาน		0	0	0	0	30	2,397	330	3,184	0	2,426				
	จังหาร		0	0	0	0	17	32	0	391	0	49				
	ทุ่งเขาหลวง		0	0	0	0	107	157	0	8	0	264				
	ธวัชบุรี		0	0	0	0	0	535	0	1,204	0	535				

ตารางที่ 35 พื้นที่เขตส่งเสริมการปลูกมันสำปะหลังที่อยู่ในรัศมี 50 กิโลเมตร และ 100 กิโลเมตร รอบโรงงานแป้งมันสำปะหลัง (ต่อ)

ชื่อโรงงาน	จังหวัด	อำเภอ	พื้นที่ปลูกมันสำปะหลังรอบโรงงาน (ไร่)											รวม (S1+S2) ระยะ 50 กม. (ไร่)	รวม (S1+S2) ระยะ 100 กม. (ไร่)
			ระยะทาง 50 กม.			ระยะทาง 100 กม.					N				
			S1	S2	S3	N	S1	S2	S3	N					
ร้อยเอ็ด			0	0	0	0	0	10	124	33	657	0	0	134	
			0	0	0	0	0	0	526	0	1,888	0	0	526	
			0	0	0	0	0	0	0	1	96	0	0	0	
			0	0	0	0	0	0	46	0	276	0	0	46	
กาฬสินธุ์			0	0	0	0	26	25,401	151	2,577	0	25,427	0	25,427	
			0	0	0	0	1	189	0	256	0	190	0	190	
			0	0	0	0	1	188	0	176	0	190	0	190	
			0	0	0	0	0	0	3,220	237	474	0	0	3,220	
			0	0	0	0	0	0	10,350	290	1,389	0	0	10,350	
			0	0	0	2	0	0	12,494	25	1,303	0	0	12,494	
			0	0	0	0	0	0	109	0	130	0	0	109	
			0	0	0	0	0	0	3,588	0	472	0	0	3,588	
			0	0	0	0	0	0	71,694	0	10,373	0	0	71,694	
			0	0	0	0	1,626	18,933	0	7,997	0	20,559	0	20,559	
ขอนแก่น			0	0	0	0	2,431	7,557	6,087	1,266	0	9,988	0	9,988	
			0	6,237	0	2,103	0	6,237	0	2,103	6,237	6,237	0	6,237	
			1,476	8,924	12	4,202	2,041	22,314	6,104	9,234	10,400	24,354	0	24,354	
			144	8	4	40	376	162	207	155	151	538	0	538	

ตารางที่ 35 พื้นที่เขตส่งเสริมการปลูกมันสำปะหลังที่อยู่ในรัศมี 50 กิโลเมตร และ 100 กิโลเมตร รอบโรงงานแป้งมันสำปะหลัง (ต่อ)

ชื่อ โรงงาน	จังหวัด	อำเภอ	พื้นที่ปลูกมันสำปะหลังรอบโรงงาน (ไร่)													
			ระยะทาง 50 กม.							ระยะทาง 100 กม.						
			S1	S2	S3	N	S1	S2	S3	N	S1	S2	S3	N	รวม (S1+S2) ระยะ 50 กม. (ไร่)	รวม (S1+S2) ระยะ 100 กม. (ไร่)
ขอนแก่น		เวียงชัย	5	0	0	27	1,460	80	689	2,046	5	1,540				
		โคกโพธิ์ไชย	78	388	823	462	5,600	3,576	1,985	2,499	465	9,176				
		โนนศิลา	664	8,903	1,558	3,669	664	8,903	1,558	3,669	9,567	9,567				
		กระนวน	0	0	0	0	788	18,709	3,862	3,214	0	19,497				
		ชนบท	489	688	2,061	1,218	489	688	2,061	1,218	1,178	1,178				
		ชุมแพ	0	0	0	0	40	1,636	221	113	0	1,676				
		ซำสูง	0	1	0	0	83	18,876	162	422	1	18,959				
		น้ำพอง	0	0	0	0	5,241	15,839	13,618	4,825	0	21,081				
		บ้านแฮด	5,418	12,812	211	1,813	5,418	12,812	211	1,813	18,230	18,230				
		บ้านไผ่	2,688	37,499	843	12,596	2,688	37,499	843	12,596	40,187	40,187				
		บ้านฝาง	1,081	1,041	996	1,017	5,811	2,545	5,330	3,312	2,122	8,356				
		พระยืน	1,639	4,674	35	3,615	1,639	4,747	35	3,615	6,313	6,387				
		พล	797	524	244	1,042	1,517	601	244	2,175	1,321	2,118				
		ภูเวียง	0	0	0	0	122	114	3,783	962	0	235				
		มัญจาคีรี	10,798	13,073	4,708	8,506	15,410	18,165	19,166	14,341	23,871	33,574				
		หนองเรือ	0	0	0	0	3,302	135	1,182	1,969	0	3,436				
		หนองนาคำ	0	0	0	0	3	5	71	544	0	8				
		หนองสูงทอง	568	5,658	4	5,368	568	5,658	4	5,368	6,225	6,225				

ตารางที่ 35 พื้นที่เขตส่งเสริมการปลูกมันสำปะหลังที่อยู่ในรัศมี 50 กิโลเมตร และ 100 กิโลเมตร รอบโรงงานแป้งมันสำปะหลัง (ต่อ)

ชื่อโรงงาน	จังหวัด	อำเภอ	พื้นที่ปลูกมันสำปะหลังรอบโรงงาน (ไร่)										รวม (S1+S2) ระยะ 50 กม. (ไร่)	รวม (S1+S2) ระยะ 100 กม. (ไร่)
			ระยะทาง 50 กม.					ระยะทาง 100 กม.						
			S1	S2	S3	N	S1	S2	S3	N				
ขอนแก่น		อุบลรัตน์	0	0	0	0	0	653	8,084	4,493	1,386	0	8,737	
ชัยภูมิ		เกษตรสมบูรณ์	0	0	0	0	140	11	0	600	0	152		
		เนินสง่า	0	0	0	0	0	0	0	53	0	0		
		เมืองชัยภูมิ	0	0	0	0	4,350	12,476	1,492	4,666	0	16,827		
		แก้งคร้อ	0	0	0	0	227	2,579	848	2,771	0	2,807		
		คอนสวรรค์	0	0	0	0	1,890	6,858	983	5,651	0	8,749		
		บ้านแพน	0	0	0	0	30	1,147	68	1,152	0	1,178		
		ภูเขียว	0	0	0	0	700	537	1,290	1,928	0	1,237		
นครราชสีมา		เมืองยาง	0	0	0	0	0	0	0	721	0	0		
		แก้งสนามนาง	0	0	0	0	39	58	16	602	0	98		
		โนนแดง	0	0	0	0	0	1,065	0	758	0	1,065		
		โนนสูง	0	0	0	0	0	38	0	215	0	38		
		ขามสะแกแสง	0	0	0	0	0	555	248	1,997	0	555		
		ขามสะแกแสง	0	0	0	0	21	1,475	0	2,602	0	1,497		
		ชุมพวง	0	0	0	0	891	44,301	1,691	13,718	0	45,192		
		บัวใหญ่	0	0	0	0	0	2,504	32	1,448	0	2,504		
		บัวลาย	0	0	0	0	6	1,934	0	719	0	1,940		
		บ้านเหลื่อม	0	0	0	0	0	89	0	22	0	89		

ตารางที่ 35 พื้นที่เขตส่งเสริมการปลูกมันสำปะหลังที่อยู่ในรัศมี 50 กิโลเมตร และ 100 กิโลเมตร รอบโรงงานแป้งมันสำปะหลัง (ต่อ)

ชื่อ โรงงาน	จังหวัด	อำเภอ	พื้นที่ปลูกมันสำปะหลังรอบโรงงาน (ไร่)										รวม (S1+S2) ระยะ 50 กม. (ไร่)	รวม (S1+S2) ระยะ 100 กม. (ไร่)
			ระยะทาง 50 กม.					ระยะทาง 100 กม.						
			S1	S2	S3	N	S1	S2	S3	N				
นครราชสีมา		ประทาย	11	6	0	1,562	28	76	0	3,133	17	105		
		พิมาย	0	0	0	0	0	10,425	0	7,351	0	10,425		
		ลำทะเมนชัย	0	0	0	0	4	37,521	0	12,070	0	37,525		
		สีดา	0	0	0	0	0	0	4	134	0	0		
8. บริษัทเคอาร์อาร์ สตาร์ช จำกัด			34,968	24,624	16,337	3,798	51,156	34,533	34,122	25,224	59,593	85,689		
ฉะเชิงเทรา		เมืองฉะเชิงเทรา	0	0	0	0	0	0	0	378	0	0		
		แปลงยาว	0	0	0	0	1,311	776	9,590	10,467	0	2,086		
		บางคล้า	0	0	0	0	0	0	0	288	0	0		
		บางปะกง	0	0	0	0	0	0	0	1,601	0	0		
		บ้านโพธิ์	0	0	0	0	0	0	0	1,531	0	0		
		พนมสารคาม	0	0	0	0	933	2,524	991	187	0	3,458		
		สนมชัยเขต	0	0	0	0	391		1,226	564	0	391		
จันทบุรี		เขาคิชฌกูฏ	0	0	0	0	0	60	147	43	0	60		
		แก่งหางแมว	0	0	0	0	0	70	130	0	0	70		
		ท่าใหม่	0	0	0	0	0	216	203	2	0	216		
		นายายอาม	0	0	0	0	0	18	1,087	28	0	18		
ระยอง		เขาชะเมา	0	0	0	0	11	31	50	9	0	42		
		เมืองระยอง	2,051	601	1,312	770	2,051	601	1,312	770	2,652	2,652		

ตารางที่ 35 พื้นที่เขตส่งเสริมการปลูกมันสำปะหลังที่อยู่ในรัศมี 50 กิโลเมตร และ 100 กิโลเมตร รอบโรงงานแป้งมันสำปะหลัง (ต่อ)

ชื่อโรงงาน	จังหวัด	อำเภอ	พื้นที่ปลูกมันสำปะหลังรอบโรงงาน (ไร่)												รวม (S1+S2) ระยะ 50 กม. (ไร่)	รวม (S1+S2) ระยะ 100 กม. (ไร่)
			ระยะทาง 50 กม.						ระยะทาง 100 กม.							
			S1	S2	S3	N	S1	S2	S3	N						
ระยอง		แกลง	351	212	75	77	386	360	611	509	563	747				
		นิคมพัฒนา	2,224	1,457	532	60	2,224	1,457	532	60	3,681	3,681				
		บ้านค่าย	2,631	67	115	389	2,631	67	115	389	2,698	2,698				
		บ้านฉาง	186	318	2,627	212	186	318	2,627	212	505	505				
		ปลวกแดง	3,487	219	955	41	3,487	219	955	41	3,706	3,706				
		วังจันทร์	972	46	341	269	1,191	52	380	273	1,018	1,243				
ชลบุรี		เกาะจันทร์	0	0	0	0	1,430	470	0	286	0	1,901				
		เมืองชลบุรี	0	0	0	0	63	247	346	260	0	311				
		บ่อทอง	0	0	0	0	1,537	257	46	791	0	1,793				
		บางละมุง	5,261	11,167	4,260	984	5,261	11,167	4,260	984	16,429	16,429				
		บ้านบึง	4,810	1,724	6	225	6,839	3,676	1,472	2,036	6,535	10,515				
		พนัสนิคม	0	0	0	0	8,136	1,974	871	2,142	0	10,109				
		พานทอง	0	0	0	0	0	0	0	48	0	0				
		ศรีราชา	8,785	7,223	3,456	377	8,877	7,949	4,223	618	16,007	16,826				
		สัตหีบ	1,515	1,309	1,658	313	1,515	1,309	1,658	313	2,824	2,824				
		หนองใหญ่	2,694	281	1,001	82	2,695	716	1,290	395	2,975	3,411				

ตารางที่ 35 พื้นที่เขตส่งเสริมการปลูกมันสำปะหลังที่อยู่ในรัศมี 50 กิโลเมตร และ 100 กิโลเมตร รอบโรงงานแป้งมันสำปะหลัง (ต่อ)

ชื่อ โรงงาน	จังหวัด	อำเภอ	พื้นที่ปลูกมันสำปะหลังรอบโรงงาน (ไร่)										รวม (S1+S2) ระยะ 50 กม. (ไร่)	รวม (S1+S2) ระยะ 100 กม. (ไร่)
			ระยะทาง 50 กม.					ระยะทาง 100 กม.						
			S1	S2	S3	N	S1	S2	S3	N				
9. บริษัทเจ้าคุณเกษรพีชผล จำกัด													408,830	
นครสวรรค์		ไพศาลี	48,632	10,065	64,354	37,596	213,121	195,709	209,594	152,010	58,697	408,830		
		ตากฟ้า	0	0	0	0	1,323	1,072	3,771	390	0	2,395		
		ตากลี	0	0	0	0	10,139	4,962	16,900	2,439	0	15,101		
เพชรบูรณ์		วิเชียรบุรี	0	0	0	0	2,450	677	9,229	1,882	0	3,127		
		ศรีเทพ	0	0	0	0	10	489	22	0	0	498		
ชัยภูมิ		เทพสถิต	0	0	0	0	656	1,137	372	1,347	0	1,792		
นครราชสีมา		เทพารักษ์	0	0	0	0	286	812	1,566	2,273	0	1,098		
		ด่านขุนทด	0	0	0	0	8,024	34,426	5,727	6,629	0	2,847		
		ปักธงชัย	0	0	0	0	975	11,893	0	5,256	0	12,867		
		ปากช่อง	13,229	2,837	3,906	3,953	47,794	8,511	21,358	14,363	16,066	56,305		
		วังน้ำเขียว	0	0	0	0	3,335	1,725	4,923	123	0	5,060		
		สีคิ้ว	0	0	0	0	39,391	69,239	768	18,772	0	108,630		
		สูงเนิน	0	0	0	0	11,098	10,981	130	5,858	0	22,079		
สระบุรี		เฉลิมพระเกียรติ	1,158	70	2,147	5,168	1,158	70	2,147	5,168	1,228	1,228		
		เมืองสระบุรี	0	0	0	71	0	0	0	71	0	0		
		เสาไห้	145	11	1,972	2,269	145	11	1,972	2,269	156	156		
		แก่งคอย	1,368	1,301	4,127	1,236	1,368	1,301	4,127	1,236	2,669	2,669		

ตารางที่ 35 พื้นที่เขตส่งเสริมการปลูกมันสำปะหลังที่อยู่ในรัศมี 50 กิโลเมตร และ 100 กิโลเมตร รอบโรงงานแป้งมันสำปะหลัง (ต่อ)

ชื่อโรงงาน	จังหวัด	อำเภอ	พื้นที่ปลูกมันสำปะหลังรอบโรงงาน (ไร่)												รวม (S1+S2) ระยะ 50 กม. (ไร่)	รวม (S1+S2) ระยะ 100 กม. (ไร่)	
			ระยะทาง 50 กม.						ระยะทาง 100 กม.								
			S1	S2	S3	N	S1	S2	S3	N							
สระบุรี		บ้านหมอ	0	0	15	19	0	0	15	19	0	0	15	19	0	0	
			3,304	59	5,853	2,491	3,304	59	5,853	2,491	3,363	3,363	3,363	3,363	3,363	3,363	
			3,364	659	8,461	1,989	4,712	724	8,480	2,161	4,023	4,023	4,023	4,023	4,023	4,023	
			1,496	1,091	13,529	431	1,496	1,091	13,529	431	2,587	2,587	2,587	2,587	2,587	2,587	
			0	0	0	96	0	0	0	96	0	0	0	96	0	0	0
			0	0	0	185	0	0	0	185	0	0	0	185	0	0	0
			0	0	0	233	0	0	0	233	0	0	0	233	0	0	0
			8	0	33	135	8	0	33	135	8	0	33	135	8	0	8
			6,302	1,435	7,090	6,171	6,368	1,435	8,478	8,043	7,738	7,738	7,738	7,738	7,738	7,738	
			0	0	0	0	2,548	14,153	6,768	8,044	0	0	0	16,701	0	0	16,701
ลพบุรี		โคกเจริญ	881	368	1,569	897	9,281	626	11,313	5,523	1,249	9,907	9,907	9,907	9,907	9,907	
			68	80	7	192	3,742	2,287	12,854	2,793	148	6,029	6,029	6,029	6,029		
			0	0	0	0	52	0	0	1,587	0	0	52	52	52		
			690	0	1,401	328	2,980	2,311	5,052	551	690	5,291	5,291	5,291	5,291		
			0	0	0	0	3,657	737	8,650	4,685	0	0	4,394	4,394	4,394		
			16,619	2,154	14,244	11,732	16,706	2,154	14,246	11,735	18,773	18,773	18,773	18,773	18,773		
			0	0	0	0	886	162	2,888	109	0	0	1,049	1,049	1,049		
			0	0	0	0	1,297	0	1,652	7,069	0	0	1,297	1,297	1,297		

ตารางที่ 35 พื้นที่เขตส่งเสริมการปลูกมันสำปะหลังที่อยู่ในรัศมี 50 กิโลเมตร และ 100 กิโลเมตร รอบโรงงานแข่งขันสำปะหลัง (ต่อ)

ชื่อ โรงงาน	จังหวัด	อำเภอ	พื้นที่ปลูกมันสำปะหลังรอบโรงงาน (ไร่)										รวม (S1+S2) ระยะ 50 กม. (ไร่)	รวม (S1+S2) ระยะ 100 กม. (ไร่)
			ระยะทาง 50 กม.					ระยะทาง 100 กม.						
			S1	S2	S3	N	S1	S2	S3	N				
ลพบุรี		หนองม่วง	0	0	0	0	27,826	4,946	24,900	3,045	0	32,772	0	
ชัยนาท		สรรคบุรี	0	0	0	0	104	0	0	0	104	0		
ปราจีนบุรี		เมืองปราจีนบุรี	0	0	0	0	0	6,901	1,613	4,730	0	6,901	0	
		กบินทร์บุรี	0	0	0	0	0	1,076	3,354	1,576	0	1,076	0	
		นาดี	0	0	0	0	0	981	128	625	0	981	0	
		บ้านสร้าง	0	0	0	0	0	0	0	279	0	0	0	
		ประจันตคาม	0	0	0	0	0	2,189	1,430	4,024	0	2,189	0	
		ศรีมโหสถ	0	0	0	0	0	0	1,796	307	0	0	0	
		ศรีมหาโพธิ์	0	0	0	0	0	562	3,372	2,328	0	562	0	
ฉะเชิงเทรา		เมืองฉะเชิงเทรา	0	0	0	0	0	0	0	1,616	0	0	0	
		คลองเขื่อน	0	0	0	0	0	0	0	458	0	0	0	
		บางคล้า	0	0	0	0	0	0	0	775	0	0	0	
		บางน้ำเปรี้ยว	0	0	0	0	0	0	0	4,002	0	0	0	
		บ้านโพธิ์	0	0	0	0	0	0	0	4	0	0	0	
		พนมสารคาม	0	0	0	0	0	2,553	24	2,706	0	2,553	0	
		ราชสาส์น	0	0	0	0	0	611	0	430	0	611	0	

ตารางที่ 35 พื้นที่เขตส่งเสริมการปลูกมันสำปะหลังที่อยู่ในรัศมี 50 กิโลเมตร และ 100 กิโลเมตร รอบโรงงานแป้งมันสำปะหลัง (ต่อ)

ชื่อ โรงงาน	จังหวัด	อำเภอ	พื้นที่ปลูกมันสำปะหลังรอบโรงงาน (ไร่)										รวม (S1+S2) ระยะ 50 กม. (ไร่)	รวม (S1+S2) ระยะ 100 กม. (ไร่)
			ระยะทาง 50 กม.					ระยะทาง 100 กม.						
			S1	S2	S3	N	S1	S2	S3	N				
10. บริษัทเขาวงมตี อีสาน จำกัด													257,230	597,483
หนองบัวลำภู			0	0	0	0	713	3,403	1,602	2,562		0	4,116	
โนนสัง			0	288	12	108	1,374	3,602	765	4,780		288	4,975	
นากลาง			0	0	0	0	0	0	2	0		0	0	
ศรีบุญเรือง			0	0	0	0	740	744	3,026	2,274		0	1,483	
อุตรธานี			0	0	0	0	0	261	438	156		0	261	
			0	11,911		1,040	26	21,298	1,665	2,243		11,911	21,324	
โนนสะอาด			0	11,435	635	1,517	0	11,435	635	1,517		11,435	11,435	
ไชยวาน			13	1,527	320	717	13	1,527	320	717		1,540	1,540	
กุดจับ			0	0	0	0	671	8,009	1,283	1,325		0	8,681	
กุมภวาปี			2,144	20,131	4,868	3,976	2,144	20,131	4,868	3,976		22,275	22,275	
ภูแก้ว			0	472	0	88	0	472	0	88		472	472	
ทุ่งฝน			65	922	866	75	65	1,907	2,078	182		986	1,972	
บ้านดุง			0	0	0	0	0	2,868	4,457	466		0	2,868	
บ้านผือ			0	0	0	0	4,163	3,968	11,090	4,267		0	8,130	
ประจักษ์ศิลปาคม			0	459	765	219	0	459	765	219		459	459	

ตารางที่ 35 พื้นที่เขตส่งเสริมการปลูกมันสำปะหลังที่อยู่ในรัศมี 50 กิโลเมตร และ 100 กิโลเมตร รอบโรงงานแป้งมันสำปะหลัง (ต่อ)

ชื่อ โรงงาน	จังหวัด	อำเภอ	พื้นที่ปลูกมันสำปะหลังรอบโรงงาน (ไร่)											
			ระยะทาง 50 กม.						ระยะทาง 100 กม.					
			S1	S2	S3	N	S1	S2	S3	N	รวม (S1+S2) ระยะ 50 กม. (ไร่)	รวม (S1+S2) ระยะ 100 กม. (ไร่)		
อุดรธานี		พิบูลย์รักษ์	0	103	88	5	0	117	102	5	103	117		
		วังสามหมอ	624	10,502	696	1,067	624	10,502	696	1,067	11,126	11,126		
		ศรีธาตุ	1,185	17,894	2,412	5,025	1,185	17,894	2,412	5,025	19,078	19,078		
		หนองแสง	13	4,330	242	825	13	4,330	242	825	4,343	4,343		
		หนองวัวซอ	20	187	53	282	64	10,929	243	3,658	207	10,993		
		หนองพาน	1,549	9,125	5,601	1,737	1,549	9,125	5,601	1,737	10,674	10,674		
หนองคาย		เฝ้าไร่	0	0	0	0	0	7	39	6	0	7		
		เมืองหนองคาย	0	0	0	0	0	285	1,024	1,870	0	285		
		โพนพิสัย	0	0	0	0	0	34	1,577	1,353	0	34		
		ท่าบ่อ	0	0	0	0	94	111	2,092	1,916	0	205		
		สระใคร	0	0	0	0	941	4,784	4,135	3,488	0	5,725		
สกลนคร		เจริญศิลป์	0	0	0	0	0	1,249	435	117	0	1,249		
		เมืองสกลนคร	0	0	0	0	0	264	7	87	0	264		
		กุศบาก	0	0	0	0	4,200	1,412	345	1,358	0	5,612		
		นิคมน้ำอูน	0	0	0	0	1,459	737	150	1,527	0	2,196		
		บ้านม่วง	0	0	0	0	0	1,025	261	152	0	1,025		
		พรรณานิคม	0	0	0	0	0	5,149	532	1,920	0	5,149		
		พังโคน	0	0	0	0	0	1,303	317	531	0	1,303		

ตารางที่ 35 พื้นที่เขตส่งเสริมการปลูกมันสำปะหลังที่อยู่ในรัศมี 50 กิโลเมตร และ 100 กิโลเมตร รอบโรงงานแป้งมันสำปะหลัง (ต่อ)

ชื่อโรงงาน	จังหวัด	อำเภอ	พื้นที่ปลูกมันสำปะหลังรอบโรงงาน (ไร่)										รวม (S1+S2) ระยะ 50 กม. (ไร่)	รวม (S1+S2) ระยะ 100 กม. (ไร่)
			ระยะทาง 50 กม.					ระยะทาง 100 กม.						
			S1	S2	S3	N	S1	S2	S3	N				
สกลนคร			0	0	0	0	0	4,073	5,713	1,079	1,632	0	9,786	
		วานรนิวาส	0	0	0	0	0	0	152	4,733	685	0	152	
		วาริชภูมิ	0	10	0	15	547	3,664	383	1,905	10	4,212		
		สว่างแดนดิน	2,138	1,073	18	2,085	2,138	3,193	465	2,548	3,210	5,330		
		ส่องดาว	1,206	925	484	5,878	1,229	2,811	486	6,406	2,132	4,040		
		ส่องดาว	0	0	0	0	0	0	0	23	14	0		
มหาสารคาม		เชียงยืน	0	0	0	0	3,709	196	0	482	0	3,905		
		เมืองมหาสารคาม	0	0	0	0	102	1,578	1	178	0	1,680		
		โกสุมพิสัย	0	0	0	0	7,376	26,956	0	7,861	0	34,331		
		กันทรวิชัย	0	0	0	0	302	222	0	418	0	524		
		กุฉีกรัง	0	0	0	0	2	79	0	66	0	81		
		ชื่นชม	371	0	0	76	2,886	191	38	311	371	3,077		
		บรบือ	0	0	0	0	0	114	0	27	0	114		
ร้อยเอ็ด		โพธิ์ชัย	0	0	0	0	0	0	0	1	0	0		
กาฬสินธุ์		เมืองกาฬสินธุ์	0	0	0	0	26	29,075	151	2,735	0	29,101		
		กมลาไสย	0	0	0	0	0	171	0	187	0	171		
		คำม่วง	0	0	0	0	0	5,524	371	546	0	5,524		
		ห้วยผึ้ง	0	0	0	0	0	186	0	131	0	186		

ตารางที่ 35 พื้นที่เขตส่งเสริมการปลูกมันสำปะหลังที่อยู่ในรัศมี 50 กิโลเมตร และ 100 กิโลเมตร รอบโรงงานแป้งมันสำปะหลัง (ต่อ)

ชื่อโรงงาน	จังหวัด	อำเภอ	พื้นที่ปลูกมันสำปะหลังรอบโรงงาน (ไร่)														
			ระยะทาง 50 กม.						ระยะทาง 100 กม.								
			S1	S2	S3	N	S1	S2	S3	N	รวม (S1+S2) ระยะ 50 กม. (ไร่)	รวม (S1+S2) ระยะ 100 กม. (ไร่)					
กาฬสินธุ์		ดอนจาน	0	0	0	0	0	12,158	1,021	654	0	0	12,158	0	12,158		
			0	32,679	973	4,395	0	32,679	973	4,395	32,679	0	32,679	0	32,679		
			0	0	0	0	0	4	0	14	0	0	0	0	4		
			0	0	0	0	16	6,753	86	944	0	0	0	0	0	6,769	
			0	0	0	0	0	12,494	25	1,303	0	0	0	0	0	12,494	
			0	0	0	0	20	5,520	0	595	0	0	0	0	0	5,540	
			0	0	0	0	106	11,038	0	1,296	0	0	0	0	0	11,144	
			3	6,608	0	918	3	16,188	2	2,507	6,611	0	0	0	0	16,191	
			0	54,646	0	6,106	0	73,703	0	10,619	54,646	0	0	0	0	73,703	
			1,049	10,294	0	1,138	1,626	18,933	0	7,997	11,343	0	0	0	0	20,559	
			0	0	0	0	10	1,774	153	1,145	0	0	0	0	0	1,784	
			ขอนแก่น		เขาสวนกวาง	2,431	8,104	6,159	1,317	2,431	8,104	6,159	1,317	10,535	0	0	10,535
						0	0	0	0	2,041	22,314	6,104	9,234	0	0	0	0
0	0	0				0	663	1,773	482	368	0	0	0	0	2,436		
788	18,709	3,862				3,214	788	18,709	3,862	3,214	19,497	0	0	0	19,497		
0	0	0				0	0	146	111	60	0	0	0	0	146		
0	3,885	73				103	83	18,876	162	422	3,885	0	0	0	0	18,959	
น้ำพอง		น้ำพอง	5,121	7,288	11,469	3,606	5,241	15,839	13,618	4,825	12,409	0	0	21,081			

ตารางที่ 35 พื้นที่เขตส่งเสริมการปลูกมันสำปะหลังที่อยู่ในรัศมี 50 กิโลเมตร และ 100 กิโลเมตร รอบโรงงานแป้งมันสำปะหลัง (ต่อ)

ชื่อโรงงาน	จังหวัด	อำเภอ	พื้นที่ปลูกมันสำปะหลังรอบโรงงาน (ไร่)												รวม (S1+S2) ระยะ 50 กม. (ไร่)	รวม (S1+S2) ระยะ 100 กม. (ไร่)
			ระยะทาง 50 กม.				ระยะทาง 100 กม.									
			S1	S2	S3	N	S1	S2	S3	N	S1	S2	S3	N		
ขอนแก่น		บ้านแอัด	0	0	0	0	0	1,144	7,585	77	828	0	0	0	8,729	
		บ้านผาง	0	0	0	0	0	5,811	2,545	5,330	3,312	0	0	0	8,356	
		พระยืน	0	0	0	0	0	1,638	4,392	35	3,588	0	0	0	6,030	
		ภูเวียง	0	0	0	0	0	122	114	3,783	962	0	0	0	235	
		มัญจาคีรี	0	0	0	0	0	326	221	29	214	0	0	0	547	
		สีชมพู	0	0	0	0	0	19	9	9	19	0	0	0	19	
		หนองเรือ	0	0	0	0	0	2,603	135	1,070	1,765	0	0	0	2,738	
		หนองนาคำ	0	0	0	0	0	467	5	126	890	0	0	0	472	
		อุบลรัตน์	0	5,006	2,271	642	653	8,084	4,501	1,388	5,006	8,737	0	0	8,737	
11. บริษัทไทยเนนรัล สตาร์ช จำกัด			40,562	97,936	15,070	63,928	172,417	426,295	49,970	230,701	138,498	598,712	0	0	598,712	
	บุรีรัมย์	เฉลิมพระเกียรติ	0	0	0	0	2	25	0	118	0	27	0	0	27	
		เมืองบุรีรัมย์	0	0	0	0	0	0	0	515	0	0	0	0	0	
		โนนดินแดง	0	0	0	0	0	119	0	73	0	119	0	0	119	
		โนนสุวรรณ	491	42	3,114	14,130	134	14	419	3,674	533	148	0	0	148	
		ชำนิ	0	0	0	0	0	186	0	4,011	0	186	0	0	186	
		นางรอง	735	0	950	788	932	1,532	299	4,671	735	2,464	0	0	2,464	
		บ้านกรวด	0	0	0	0	0	1,656	0	2,165	0	1,656	0	0	1,656	

ตารางที่ 35 พื้นที่เขตส่งเสริมการปลูกมันสำปะหลังที่อยู่ในรัศมี 50 กิโลเมตร และ 100 กิโลเมตร รอบโรงงานแป้งมันสำปะหลัง (ต่อ)

ชื่อ โรงงาน	จังหวัด	อำเภอ	พื้นที่ปลูกมันสำปะหลังรอบโรงงาน (ไร่)											รวม (S1+S2) ระยะ 50 กม. (ไร่)	รวม (S1+S2) ระยะ 100 กม. (ไร่)
			ระยะทาง 50 กม.					ระยะทาง 100 กม.							
			S1	S2	S3	N	S1	S2	S3	S3	S3	N			
บุรีรัมย์		ประโคนชัย	0	0	0	0	0	0	0	0	319	22	724	0	319
		ปะคำ	23	2,162	296	313	389	3195	102	2,004	3,583	2,185	3,583	0	2,185
		ละหานทราย	0	0	0	0	0	2,697	35	4,442	2,697	0	4,442	0	2,697
		ลำปลายมาศ	0	0	0	0	18	205	0	4,274	205	0	4,274	0	205
		หนองกี่	1,373	1,187	110	24,045	152	437	69	15,914	2,560	2,560	15,914	2,560	589
		หนองหงส์	0	0	0	0	699	1,022	0	9,013	0	0	9,013	0	1,720
ชัยภูมิ		เนินสง่า	0	0	0	0	0	105	0	6	0	0	6	0	105
		จัตุรัส	0	0	0	0	228	2,977	0	438	0	0	438	0	3,205
		บ้านหนองนรศักดิ์	0	0	0	0	0	140	0	2	0	0	2	0	140
นครราชสีมา		เฉลิมพระเกียรติ	0	5,846	0	264	0	6,516	15	293	5,846	15	293	5,846	6,516
		เทพารักษ์	0	0	0	0	0	197	6	32	0	6	32	0	197
		เมืองนครราชสีมา	982	5,998	36	168	1,261	16,187	299	781	6,980	299	781	6,980	17,448
		เสิงสาง	148	2,785	447	147	148	2,785	447	147	2,933	447	147	2,933	2,933
		โชคชัย	5,934	17,544	1,415	4,412	5,934	17,544	1,415	4,412	23,478	1,415	4,412	23,478	23,478
		โนนแดง	0	0	0	0	0	1,064	0	685	0	0	685	0	1,064
		โนนไทย	0	0	0	0	3,424	6,405	53	4,099	0	53	4,099	0	9,829
		โนนสูง	0	0	0	0	12	895	56	5,269	0	56	5,269	0	907
		ขามทะเลสอ	98	1,691	0	65	584	23,368	123	2,788	1,790	123	2,788	1,790	23,952

ตารางที่ 35 พื้นที่เขตส่งเสริมการปลูกมันสำปะหลังที่อยู่ในรัศมี 50 กิโลเมตร และ 100 กิโลเมตร รอบโรงงานแป้งมันสำปะหลัง (ต่อ)

ชื่อ โรงงาน	จังหวัด	อำเภอ	พื้นที่ปลูกมันสำปะหลังรอบโรงงาน (ไร่)												รวม (S1+S2)	
			ระยะทาง 50 กม.						ระยะทาง 100 กม.						ระยะ 50 กม.	ระยะ 100 กม.
			S1	S2	S3	N	S1	S2	S3	N	S1	S2	S3	N	(ไร่)	(ไร่)
นครราชสีมา		ขามสะแกแสง	0	0	0	0	0	763	16,365	291	7,007	0	17,128	0	17,128	
		ขามสะแกแสง	0	0	0	0	0	28	1,530	0	2,561	0	1,558	0	1,558	
		ครบุรี	7,677	11,827	4,834	3,961	7,677	11,827	4,834	4,834	3,961	19,504	19,504	19,504	19,504	
		จักราช	20	13,644	0	1,614	21	21,617	2	4,313	2	4,313	13,664	21,638	21,638	
		ชุมพวง	0	0	0	0	1,365	11,540	1,283	13,449	13,449	0	12,905	0	12,905	
		ด่านขุนทด	0	0	0	0	21,619	83,200	6,523	23,475	23,475	0	104,819	0	104,819	
		ปักธงชัย	9,267	20,985	0	7,614	9,267	21,008	0	7,614	0	30,252	30,252	30,275	30,275	
		ปากช่อง	0	0	0	0	47,243	7,950	19,968	14,181	14,181	0	55,193	0	55,193	
		พระทองคำ	0	0	0	0	1,955	10,574	731	3,412	3,412	0	12,529	0	12,529	
		พิมาย	0	0	0	0	44,755	0	11,376	11,376	0	44,755	0	44,755		
		ลำทะเมนชัย	0	0	0	0	4	0	0	104	104	0	4	0	4	
		วังน้ำเขียว	3,384	3,501	3,579	217	3,777	4,479	4,924	286	286	6,885	8,256	8,256	8,256	
		สีคิ้ว	0	0	0	0	39,391	69,239	768	18,772	18,772	0	108,630	0	108,630	
		สูงเนิน	9,337	3,757	0	2,277	16,210	13,691	140	7,071	7,071	13,094	29,902	13,094	29,902	
		หนองบุญมาก	1,093	6,965	290	3,913	1,093	6,965	290	3,913	3,913	8,058	8,058	8,058	8,058	
		ห้วยแถลง	0	0	0	0	1,860	5,820	65	32,065	32,065	0	7,681	0	7,681	
		มหาสารคาม	0	0	0	0	828	667	121	540	540	0	1,495	0	1,495	
		สระบุรี	0	0	0	0	828	667	121	540	540	0	1,495	0	1,495	

ตารางที่ 35 พื้นที่เขตส่งเสริมการปลูกมันสำปะหลังที่อยู่ในรัศมี 50 กิโลเมตร และ 100 กิโลเมตร รอบโรงงานแป้งมันสำปะหลัง (ต่อ)

ชื่อ โรงงาน	จังหวัด	อำเภอ	พื้นที่ปลูกมันสำปะหลังรอบโรงงาน (ไร่)										รวม (S1+S2) ระยะ 50 กม. (ไร่)	รวม (S1+S2) ระยะ 100 กม. (ไร่)	
			ระยะทาง 50 กม.					ระยะทาง 100 กม.							
			S1	S2	S3	N	S1	S2	S3	N					
สระแก้ว			0	0	0	0	0	0	0	0	140	30	45	0	140
เมืองสระแก้ว			0	0	0	0	0	61	5,120	1,822	2,192	0	0	0	5,180
โคกสูง			0	0	0	0	0	225	0	326	358	0	0	0	225
ตาพระยา			0	0	0	0	0	705	13	223	1,197	0	0	0	717
วัฒนานคร			0	0	0	0	0	4,409	161	3,696	2,151	0	0	0	4,570
อรัญประเทศ			0	0	0	0	0	0	43	572	106	0	0	0	43
12. บริษัทเอเชียโมดิไฟด์สตาร์ช จำกัด (Asia Modified Starch Co., Ltd.)			8,555	239,694	2,589	46,223	107,959	633,249	53,493	194,756	248,249	741,208			
อุดรธานี			0	0	0	0	0	0	11,435	635	1,517	0	0	0	11,435
ไชยวาน			0	0	0	0	0	0	1,520	273	694	0	0	0	1,520
กุมภวาปี			0	0	0	0	0	2,144	16,810	4,839	3,703	0	0	0	18,954
ภูแก้ว			0	0	0	0	0	0	472	0	88	0	0	0	472
ประจักษ์ศิลปาคม			0	0	0	0	0	0	0	28	0	0	0	0	0
วังสามหมอ			624	4,052	169	328	624	10,502	696	1,067	4,676	11,126			
ศรีธาตุ			0	0	0	0	1,185	17,894	2,412	5,025	0	19,078			
หนองแสง			0	0	0	0	0	196	63	106	0	196			
หนองหาน			0	0	0	0	132	134	1,039	131	0	265			

ตารางที่ 35 พื้นที่เขตส่งเสริมการปลูกมันสำปะหลังที่อยู่ในรัศมี 50 กิโลเมตร และ 100 กิโลเมตร รอบโรงงานแป้งมันสำปะหลัง (ต่อ)

ชื่อ โรงงาน	จังหวัด	อำเภอ	พื้นที่ปลูกมันสำปะหลังรอบโรงงาน (ไร่)										รวม (S1+S2) ระยะ 50 กม. (ไร่)	รวม (S1+S2) ระยะ 100 กม. (ไร่)
			ระยะทาง 50 กม.					ระยะทาง 100 กม.						
			S1	S2	S3	N	S1	S2	S3	N				
สกลนคร		เต่างอย	0	0	0	0	0	1,139	1,572	440	259	0	2,711	
		เมืองสกลนคร	0	0	0	0	0	0	1,233	13	1,059	0	1,233	
		โคกศรีสุพรรณ	0	0	0	0	0	0	160	17	67	0	160	
		กุตบาก	0	0	0	0	0	4,200	1,412	345	1,358	0	5,612	
		นิคมท่าอุเทน	0	0	0	0	0	1,459	737	150	1,527	0	2,196	
		พรรณานิคม	0	0	0	0	0	0	5,079	142	1,671	0	5,079	
		พังโคน	0	0	0	0	0	0	1,085	44	195	0	1,085	
		ภูพาน	0	0	0	0	0	4,622	6,403	1,104	1,767	0	11,025	
		วาริชภูมิ	0	0	0	0	0	547	3,664	383	1,905	0	4,212	
		สว่างแดนดิน	0	0	0	0	0	1,979	759	18	2,037	0	2,739	
		ส่องดาว	0	0	0	0	0	1,229	2,407	486	6,383	0	3,635	
นครพนม		นาแก	0	0	0	0	0	0	121	0	1	0	121	
มุกดาหาร		เมืองมุกดาหาร	0	0	0	0	0	271	176	0	165	0	447	
		คำชะอี	0	0	0	0	0	657	473	14	354	0	1,130	
		ดงหลวง	0	0	0	0	0	2,166	3,900	301	192	0	6,067	
		นิคมคำสร้อย	0	0	0	0	0	1,440	769	0	423	0	2,209	
		หนองสูง	0	0	0	0	0	1,205	1,332	59	855	0	2,538	

ตารางที่ 35 พื้นที่เขตส่งเสริมการปลูกมันสำปะหลังที่อยู่ในรัศมี 50 กิโลเมตร และ 100 กิโลเมตร รอบโรงงานแป้งมันสำปะหลัง (ต่อ)

ชื่อ โรงงาน	จังหวัด	อำเภอ	พื้นที่ปลูกมันสำปะหลังรอบโรงงาน (ไร่)											รวม (S1+S2) ระยะ 50 กม. (ไร่)	รวม (S1+S2) ระยะ 100 กม. (ไร่)
			ระยะทาง 50 กม.			ระยะทาง 100 กม.					รวม (S1+S2) ระยะ 50 กม. (ไร่)	รวม (S1+S2) ระยะ 100 กม. (ไร่)			
			S1	S2	S3	N	S1	S2	S3	N					
ยโสธร		เมืองยโสธร	0	0	0	0	0	983	1,775	157	1,248	0	2,758		
		เลิงนกทา	0	0	0	0	6,817	879	140	1,037	0	7,696			
		ไทยเจริญ	0	0	0	0	1,365	559	0	380	0	1,924			
		กุตุบุม	0	0	0	0	1,441	1,006	601	1,088	0	2,447			
		ทรายมูล	0	0	0	0	1,377	615	3	552	0	1,992			
มหาสารคาม		เชียงยืน	680	166	0	248	3,709	196	0	482	846	3,905			
		เมืองมหาสารคาม	266	2,615	1	596	1,184	10,249	58	2,475	2,881	11,433			
		แกดำ	545	945	0	505	593	1,200	0	873	1,490	1,793			
		โกสุมพิสัย	0	0	0	1	7,790	36,990	0	11,281	0	44,780			
		กันทรวิชัย	300	222	0	417	302	222	0	418	523	524			
		กุตุบุม	0	0	0	0	11,326	32,708	0	8,681	0	44,034			
		ชื่นชม	2,886	180	38	309	2,886	191	38	311	3,066	3,077			
		นาเชือก	0	0	0	0	2,394	25,479	0	10,270	0	27,873			
		นาดูน	0	0	0	0	326	2,092	0	1,056	0	2,418			
		บรบือ	0	0	0	0	12,800	20,733	1,557	16,111	0	33,533			
		พยัคฆภูมิพิสัย	0	0	0	0	0	11	0	2	0	11			
		ยางสีสุราช	0	0	0	0	58	27	0	45	0	86			
		วาปีปทุม	0	0	0	0	2,469	2,037	2	2,521	0	4,506			

ตารางที่ 35 พื้นที่เขตส่งเสริมการปลูกมันสำปะหลังที่อยู่ในรัศมี 50 กิโลเมตร และ 100 กิโลเมตร รอบโรงงานแป้งมันสำปะหลัง (ต่อ)

ชื่อโรงงาน	จังหวัด	อำเภอ	พื้นที่ปลูกมันสำปะหลังรอบโรงงาน (ไร่)												รวม (S1+S2) ระยะ 50 กม. (ไร่)	รวม (S1+S2) ระยะ 100 กม. (ไร่)
			ระยะทาง 50 กม.			ระยะทาง 100 กม.										
			S1	S2	S3	N	S1	S2	S3	N	S1	S2	S3	N		
ร้อยเอ็ด	กาฬสินธุ์		0	0	0	0	0	0	0	0	0	1,306	16	1,691	0	1,306
	เชียงใหม่		0	17	0	219	0	17	0	219	0	17	0	219	17	17
	เมยวดี		0	0	0	0	192	843	0	595	0	0	0	595	0	1,034
	เมืองร้อยเอ็ด		0	603	0	1,515	0	721	0	2,699	0	0	0	2,699	603	721
	เมืองสรวง		0	0	0	0	0	204	0	512	0	0	0	512	0	204
	เสลภูมิ		23	129	0	84	26	1,001	17	1,565	17	0	0	1,565	152	1,027
	โพธิ์ชัย		287	9,434	139	3,913	287	9,434	139	3,913	139	0	0	3,913	9,721	9,721
	โพนทอง		1,118	6,616	2	3,807	1,119	7,848	2	4,987	2	0	0	4,987	7,734	8,967
	จตุรพักตรพิมาน		0	0	0	0	30	2,397	330	3,184	0	0	0	3,184	0	2,426
	จันทรา		17	32	0	391	17	32	0	391	0	0	0	391	49	49
	ทุ่งเขาหลวง		0	0	0	0	121	246	0	231	0	0	0	231	0	367
	ธวัชบุรี		0	97	0	60	0	705	0	1,364	0	0	0	1,364	97	705
	ปทุมรัตต์		0	0	0	0	10	45	0	405	0	0	0	405	0	55
	พนมไพร		0	0	0	0	0	34	0	20	0	0	0	20	0	34
	ศรีสมเด็จ		0	270	0	634	0	526	0	1,888	0	0	0	1,888	270	526
	สุวรรณภูมิ		0	0	0	0	207	3,378	215	1,179	215	0	0	1,179	0	3,585
	หนองพอก		0	0	0	0	1,026	3,971	445	5,387	445	0	0	5,387	0	4,996
	อากาศอำนวย		0	0	0	0	33	390	0	1,201	0	0	0	1,201	0	423

ตารางที่ 35 พื้นที่เขตส่งเสริมการปลูกมันสำปะหลังที่อยู่ในรัศมี 50 กิโลเมตร และ 100 กิโลเมตร รอบโรงงานแป้งมันสำปะหลัง (ต่อ)

ชื่อโรงงาน	จังหวัด	อำเภอ	พื้นที่ปลูกมันสำปะหลังรอบโรงงาน (ไร่)												รวม (S1+S2) ระยะ 50 กม. (ไร่)	รวม (S1+S2) ระยะ 100 กม. (ไร่)
			ระยะทาง 50 กม.						ระยะทาง 100 กม.							
			S1	S2	S3	N	S1	S2	S3	N	S1	S2	S3	N		
กาฬสินธุ์		เขาวง	0	0	0	0	0	0	0	0	27	0	39	0	27	
		เมืองกาฬสินธุ์	26	29,075	151	2,735	26	29,075	151	2,735	26	29,075	151	2,735	29,101	29,101
		กมลาไสย	1	189	0	256	1	189	0	256	1	189	0	256	190	190
		ภูผามาย	0	9,238	0	1,112	9	10,285	134	1,371	9	10,285	134	1,371	9,238	10,294
		คำม่วง	0	5,206	371	432	0	5,524	371	546	0	5,524	371	546	5,206	5,524
		ฆ้องชัย	1	188	0	176	1	188	0	176	1	188	0	176	190	190
		ดอนจาน	0	13,315	1,023	731	0	13,315	1,023	731	0	13,315	1,023	731	13,315	13,315
		ท่าคันโท	0	11,941	422	1,064	0	32,679	973	4,395	0	32,679	973	4,395	11,941	32,679
		นาดี	0	62	0	44	0	92	6	116	0	92	6	116	62	92
		นามน	16	7,867	86	1,046	16	7,867	86	1,046	16	7,867	86	1,046	7,883	7,883
		ยางตลาด	0	12,494	25	1,303	0	12,494	25	1,303	0	12,494	25	1,303	12,494	12,494
		ร่องคำ	0	109	0	130	0	109	0	130	0	109	0	130	109	109
		สมเด็จ	20	5,520	0	595	20	5,520	0	595	20	5,520	0	595	5,540	5,540
		สหัสขันธ์	106	11,038	0	1,296	106	11,038	0	1,296	106	11,038	0	1,296	11,144	11,144
		สามชัย	3	13,401	2	2,367	3	16,188	2	2,507	3	16,188	2	2,507	13,404	16,191
		หนองกุงศรี	0	72,724	0	10,572	0	73,703	0	10,619	0	73,703	0	10,619	72,724	73,703
		ห้วยเม็ก	1,626	17,004	0	7,819	1,626	18,933	0	7,997	1,626	18,933	0	7,997	18,630	20,559
		ห้วยผึ้ง	10	2,196	153	1,314	10	2,196	153	1,314	10	2,196	153	1,314	2,206	2,206

ตารางที่ 35 พื้นที่เขตส่งเสริมการปลูกมันสำปะหลังที่อยู่ในรัศมี 50 กิโลเมตร และ 100 กิโลเมตร รอบโรงงานแข่งขันมันสำปะหลัง (ต่อ)

ชื่อโรงงาน	จังหวัด	อำเภอ	พื้นที่ปลูกมันสำปะหลังรอบโรงงาน (ไร่)												รวม (S1+S2) ระยะเวลา 50 กม. (ไร่)	รวม (S1+S2) ระยะเวลา 100 กม. (ไร่)
			ระยะเวลา 50 กม.						ระยะเวลา 100 กม.							
			S1	S2	S3	N	S1	S2	S3	N						
ขอนแก่น			0	0	0	0	0	2,431	8,101	6,153	1,301	0	10,532	0		
			0	0	0	0	0	0	4,221	0	1,596	0	4,221	0		
			0	0	0	0	0	2,041	22,314	6,104	9,234	0	24,354	0		
			0	1,164	0	71	788	18,709	3,862	3,214	1,164	1,583	18,959	0		
			0	1,583	7	132	83	18,876	162	422	1,583	0	21,081	0		
			0	0	0	0	5,241	15,839	13,618	4,825	0	0	18,230	0		
			0	0	0	0	5,418	12,812	211	1,810	0	0	18,230	0		
			0	0	0	0	1,861	26,885	433	8,861	0	0	28,746	0		
			0	0	0	0	1,584	750	576	557	0	0	2,334	0		
			0	0	0	0	437	0	24	2,339	0	0	437	0		
			0	0	0	0	16	0	45	16	0	0	16	0		
			0	0	0	0	354	5,005	2,158	601	0	0	5,359	0		
13. บริษัทแป้งมันเยิ้มเมงอุตสาหกรรม จำกัด			25,182	46,280	13,159	77,023	63,168	248,398	25,756	181,361	71,462	311,566				
สุรินทร์		เมืองสุรินทร์	0	0	0	0	55	0	0	14	0	0	55			
		กาบเชิง	0	0	0	0	0	275	0	2,447	0	0	275			
		ปราสาท	0	0	0	0	0	66	0	1,033	0	0	66			
		พนมดงรัก	0	0	0	0	0	2,232	0	2,217	0	0	2,232			

ตารางที่ 35 พื้นที่เขตส่งเสริมการปลูกมันสำปะหลังที่อยู่ในรัศมี 50 กิโลเมตร และ 100 กิโลเมตร รอบโรงงานแป้งมันสำปะหลัง (ต่อ)

ชื่อโรงงาน	จังหวัด	อำเภอ	พื้นที่ปลูกมันสำปะหลังรอบโรงงาน (ไร่)											
			ระยะทาง 50 กม.				ระยะทาง 100 กม.				รวม (S1+S2) ระยะ 50 กม. (ไร่)	รวม (S1+S2) ระยะ 100 กม. (ไร่)		
S1	S2	S3	N	S1	S2	S3	N	S1	S2	S3	N			
บุรีรัมย์														
		เฉลิมพระเกียรติ	2	76	0	133	2	25	0	118	77	27		
		เมืองบุรีรัมย์	0	0	0	0	0	0	15	4,344	0	0		
		โนนดินแดง	0	153	0	82	0	119	73	153	119	119		
		โนนสุวรรณ	493	42	3,114	14,130	134	14	419	3,674	535	148		
		กระสัง	0	0	0	0	0	0	0	904	0	0		
		คูเมือง	0	0	0	0	0	274	0	512	0	274		
		ชำนิ	0	247	0	1,439	0	186	0	4,011	247	186		
		นางรอง	2,825	2,384	1,506	8,942	932	1,532	299	4,671	5,210	2,464		
		บ้านกรวด	0	180	0	192	24	4,393	0	7,541	180	4,418		
		บ้านด่าน	0	0	0	0	0	0	0	517	0	0		
		ประโคนชัย	0	103	28	150	0	323	22	787	103	323		
		ปะคำ	2,641	7,992	1,383	4,766	389	3,195	102	2,004	10,632	3,583		
		พลับพลายชัย	0	0	0	0	0	22	0	158	0	22		
		ตะหานทราย	0	3,611	33	5,601	0	2,697	35	4,442	3,611	2,697		
		ลำปลายมาศ	0	0	0	0	18	210	0	5,875	0	229		
		หนองกี่	1,566	1,199	110	27,063	152	437	69	15,914	2,765	589		
		หนองหงส์	25	1,856	0	4,198	699	1,022	0	9,013	1,880	1,720		

ตารางที่ 35 พื้นที่เขตส่งเสริมการปลูกมันสำปะหลังที่อยู่ในรัศมี 50 กิโลเมตร และ 100 กิโลเมตร รอบโรงงานแป้งมันสำปะหลัง (ต่อ)

ชื่อ โรงงาน	จังหวัด	อำเภอ	พื้นที่ปลูกมันสำปะหลังรอบโรงงาน (ไร่)													
			ระยะทาง 50 กม.							ระยะทาง 100 กม.						
			S1	S2	S3	N	S1	S2	S3	N	S1	S2	S3	N	รวม (S1+S2) ระยะ 50 กม. (ไร่)	รวม (S1+S2) ระยะ 100 กม. (ไร่)
บุรีรัมย์	หัวราช	0	0	0	0	0	0	0	0	0	0	0	0	0	0	0
นครราชสีมา	เฉลิมพระเกียรติ	0	0	0	0	0	0	0	6,516	15	293	0	0	0	6,516	0
	เมืองนครราชสีมา	0	0	0	0	1,261	16,187	299	781	0	0	0	0	0	17,448	0
	เสิงสาง	148	2,785	447	147	148	2,785	447	147	0	0	0	0	2,933	2,933	0
	โชคชัย	5,391	2,077	1,415	553	5,934	17,544	1,415	4,412	0	0	0	0	7,468	23,478	0
	โนนไทย	0	0	0	0	478	4,690	9	1,378	0	0	0	0	0	5,167	0
	โนนสูง	0	0	0	0	12	637	56	3,707	0	0	0	0	0	650	0
	ขามทะเลสอ	0	0	0	0	584	20,265	123	1,611	0	0	0	0	0	20,849	0
	ขามสะแกแสง	0	0	0	0	7	0	0	51	0	0	0	0	0	7	0
	ครบุรี	7,677	11,458	4,834	3,961	7,677	11,827	4,834	3,961	0	0	0	0	19,135	19,504	0
	จักราช	0	5,706	0	1,466	21	21,617	2	4,313	0	0	0	0	5,706	21,638	0
	ชุมพวง	0	0	0	0	1,374	21,014	1,283	13,854	0	0	0	0	0	22,388	0
	ด่านขุนทด	0	0	0	0	0	3	0	0	0	0	0	0	0	3	0
	ปักธงชัย	3,322	142	0	288	9,267	21,008	0	7,614	0	0	0	0	3,463	30,275	0
	ปากช่อง	0	0	0	0	5,593	1,172	964	746	0	0	0	0	0	6,765	0
	พิมาย	0	0	0	0	0	44,755	0	11,350	0	0	0	0	0	44,755	0
	ลำทะเมนชัย	0	0	0	0	4	3,356	0	5,162	0	0	0	0	0	3,360	0
	วังน้ำเขียว	0	0	0	0	3,777	4,479	4,924	286	0	0	0	0	0	8,256	0

ตารางที่ 35 พื้นที่เขตส่งเสริมการปลูกมันสำปะหลังที่อยู่ในรัศมี 50 กิโลเมตร และ 100 กิโลเมตร รอบโรงงานแป้งมันสำปะหลัง (ต่อ)

ชื่อ โรงงาน	จังหวัด	อำเภอ	พื้นที่ปลูกมันสำปะหลังรอบโรงงาน (ไร่)												รวม (S1+S2) ระยะ 50 กม. (ไร่)	รวม (S1+S2) ระยะ 100 กม. (ไร่)
			ระยะทาง 50 กม.						ระยะทาง 100 กม.							
			S1	S2	S3	N	S1	S2	S3	N						
นครราชสีมา	สีคิ้ว		0	0	0	0	505	1,477	0	817	0	0	0	0	1,982	
	สูงเนิน		0	0	0	0	15,760	13,088	140	6,525	0	0	0	0	28,848	
	หนองบุญมาก		1,093	6,270	290	3,913	1,093	6,965	290	3,913	7,363	0	0	8,058		
	ห้วยแถลง		0	0	0	0	1,860	5,820	65	32,065	0	0	0	7,681		
สระแก้ว	เขาฉกรรจ์		0	0	0	0	0	382	891	91	0	0	0	382		
	เมืองสระแก้ว		0	0	0	0	61	5,120	1,822	2,192	0	0	0	5,180		
	โคกสูง		0	0	0	0	225	29	450	568	0	0	0	253		
	ตาพระยา		0	0	0	0	705	13	223	1,197	0	0	0	717		
	วังน้ำเย็น		0	0	0	0	0	0	813	6	0	0	0	0		
	วัฒนานคร		0	0	0	0	4,409	170	3,696	2,179	0	0	0	4,579		
	อรัญประเทศ		0	0	0	0	10	456	2,034	1,132	0	0	0	466		
14. บริษัทแป้งมันเยี่ยมอีสานอุตสาหกรรม จำกัด			0	65,585	21,793	57,749	887	177,713	61,989	205,134	65,585	178,599				
อุบลราชธานี	เขื่องใน		0	0	0	0	0	11	0	1	0	0	0	11		
	เดชอุดม		0	2,927	0	2,769	0	3,533	13	4,465	2,927	0	0	3,533		
	เมืองอุบลราชธานี		0	0	0	0	0	1,578	1	1,481	0	0	0	1,578		
	เหล่าเสือโก้ก		0	0	0	0	0	231	0	184	0	0	0	231		
	โขงเจียม		0	0	0	0	0	353	4	295	0	0	0	353		

ตารางที่ 35 พื้นที่เขตส่งเสริมการปลูกมันสำปะหลังที่อยู่ในรัศมี 50 กิโลเมตร และ 100 กิโลเมตร รอบโรงงานแป้งมันสำปะหลัง (ต่อ)

ชื่อ โรงงาน	จังหวัด	อำเภอ	พื้นที่ปลูกมันสำปะหลังรอบโรงงาน (ไร่)												รวม (S1+S2) ระยะ 50 กม. (ไร่)	รวม (S1+S2) ระยะ 100 กม. (ไร่)	
			ระยะทาง 50 กม.						ระยะทาง 100 กม.								
			S1	S2	S3	N	S1	S2	S3	N	S1	S2	S3	N			
อุบลราชธานี		ดอนมดแดง	0	0	0	0	0	0	0	0	0	0	220	0	0	948	948
		ตาลชุม	0	0	0	0	0	0	0	0	7	0	140	0	0	7	7
		ทุ่งศรีอุดม	0	1,425	826	297	0	2,193	0	2,193	1,277	2,084	2,084	1,425	0	2,193	2,193
		นาเยีย	0	0	0	0	0	2,048	0	2,048	0	3,050	3,050	0	0	2,048	2,048
		นาจะหลวย	0	13,342	471	20,163	0	23,803	0	23,803	975	33,893	33,893	13,342	0	23,803	23,803
		น้ำขุ่น	0	6,238	8,145	7,411	0	19,953	0	19,953	20,990	36,314	36,314	6,238	0	19,953	19,953
		น้ำยืน	0	26,276	4,764	11,829	0	40,263	0	40,263	9,279	42,109	42,109	26,276	0	40,263	40,263
		บุณฑริก	0	2,019	195	1,038	0	2,664	0	2,664	406	1,698	1,698	2,019	0	2,664	2,664
		พิบูลมังสาหาร	0	0	0	0	0	900	0	900	0	1,598	1,598	0	0	900	900
		วารินชำราบ	0	0	0	0	0	5,436	0	5,436	0	6,869	6,869	0	0	5,436	5,436
		สว่างวีระวงศ์	0	0	0	0	0	2,988	0	2,988	0	3,320	3,320	0	0	2,988	2,988
		สำโรง	0	0	0	13	0	73	0	73	0	714	714	0	0	73	73
		สิรินธร	0	0	0	0	0	207	0	207	4	993	993	0	0	207	207
ศรีสะเกษ		เบญจลักษ์	0	1,432	2,015	1,467	0	3,036	0	3,036	2,015	3,212	3,212	1,432	0	3,036	3,036
		เมืองศรีสะเกษ	0	0	0	0	229	94	0	229	674	2,139	2,139	0	0	324	324
		โนนคูณ	0	0	0	205	0	294	0	294	47	3,662	3,662	0	0	294	294
		ไพรบึง	0	0	0	0	0	43	0	43	0	1,892	1,892	0	0	43	43
		กันทรลักษ์	0	11,926	5,376	12,557	0	30,762	0	30,762	13,343	19,268	19,268	11,926	0	30,762	30,762

ตารางที่ 35 พื้นที่เขตส่งเสริมการปลูกมันสำปะหลังที่อยู่ในรัศมี 50 กิโลเมตร และ 100 กิโลเมตร รอบโรงงานแป้งมันสำปะหลัง (ต่อ)

ชื่อโรงงาน	จังหวัด	อำเภอ	พื้นที่ปลูกมันสำปะหลังรอบโรงงาน (ไร่)												รวม (S1+S2) ระยะ 50 กม. (ไร่)	รวม (S1+S2) ระยะ 100 กม. (ไร่)
			ระยะทาง 50 กม.						ระยะทาง 100 กม.							
			S1	S2	S3	N	S1	S2	S3	N	S1	S2	S3	N		
ศรีสะเกษ		กันทรารมย์	0	0	0	0	0	551	2,628	665	13,572	0	0	3,180		
		อุษิันธ์	0	0	0	0	53	5,335	9	4,138	0	0	5,387			
		ขุนหาญ	0	0	0	0	0	14,681	3,175	8,107	0	0	14,681			
		น้ำแกเลี้ยง	0	0	0	0	0	4,993	2,523	4,976	0	0	4,993			
		พยุห์	0	0	0	0	21	22	0	404	0	0	43			
		ภูสิงห์	0	0	0	0	33	7,322	1,978	1,620	0	0	7,355			
		วังหิน	0	0	0	0	0	0	0	16	0	0	0			
		ศรีรัตนะ	0	0	0	0	0	1,314	4,611	2,698	0	0	1,314			
15. บริษัทแป้งมันอิสาน จำกัด			66,677	226,914	8,337	77,066	195,149	669,416	67,957	343,248	293,590	864,565				
บุรีรัมย์		เฉลิมพระเกียรติ	0	0	0	0	2	24	0	89	0	26				
		เมืองบุรีรัมย์	0	0	0	0	0	0	0	569	0	0				
		โนนดินแดง	0	0	0	0	0	119	0	73	0	119				
		โนนสุวรรณ	0	0	0	0	134	14	419	3,674	0	148				
		คูเมือง	0	0	0	0	0	1,977	0	1,243	0	1,977				
		ชำนิ	0	0	0	0	0	186	0	4,011	0	186				
		นางรอง	0	0	0	0	932	1,532	299	4,671	0	2,464				
		บ้านใหม่ไชยพจน์	0	0	0	0	0	4	0	103	0	4				
		ประโคนชัย	0	0	0	0	0	1	0	35	0	1				

ตารางที่ 35 พื้นที่เขตส่งเสริมการปลูกมันสำปะหลังที่อยู่ในรัศมี 50 กิโลเมตร และ 100 กิโลเมตร รอบโรงงานแป้งมันสำปะหลัง (ต่อ)

ชื่อ โรงงาน	จังหวัด	อำเภอ	พื้นที่ปลูกมันสำปะหลังรอบโรงงาน (ไร่)												รวม (S1+S2) ระยะ 50 กม. (ไร่)	รวม (S1+S2) ระยะ 100 กม. (ไร่)
			ระยะทาง 50 กม.						ระยะทาง 100 กม.							
			S1	S2	S3	N	S1	S2	S3	N						
นครราชสีมา	เมืองนครราชสีมา		1,261	16,187	299	781	1,261	16,187	299	781			17,448	17,448		
	เมืองยาง		0	0	0	0	0	0	0	0	0	0	0	0		
	เสิงสาง		0	0	0	0	148	2,785	447	147			0	2,933		
	แก้งสนามนาง		0	0	0	0	39	58	16	602			0	98		
	โชคชัย		5,934	17,544	1,415	4,412	5,934	17,544	1,415	4,412			23,478	23,478		
	โนนแดง		0	0	0	0	0	1,065	0	758			0	1,065		
	โนนไทย		3,424	6,405	53	4,099	3,424	6,405	53	4,099			9,829	9,829		
	โนนสูง		0	0	0	0	12	895	56	5,269			0	907		
	ขามทะเลสอ		584	23,368	123	2,788	584	23,368	123	2,788			23,952	23,952		
	ขามสะแกแสง		12	7,143	43	2,910	763	16,365	291	7,007			7,154	17,128		
	ขามสะแกแสง		7	0	0	36	28	1,730	0	2,818			7	1,758		
	ครบุรี		5,574	4,619	4,123	568	7,677	11,827	4,834	3,961			10,194	19,504		
	จักราช		21	21,617	2	4,313	21	21,617	2	4,313			21,638	21,638		
	ชุมพวง		0	0	0	0	1,374	44,301	1,691	14,236			0	45,674		
	ด่านขุนทด		6,098	36,593	269	5,919	24,638	96,736	8,033	26,476			42,691	121,375		
	บัวใหญ่		0	0	0	0	0	2,504	32	1,448			0	2,504		
	บัวลาย		0	0	0	0	6	1,934	0	719			0	1,940		
	บ้านเหลื่อม		0	0	0	0	71	340	0	686			0	411		

ตารางที่ 35 พื้นที่เขตส่งเสริมการปลูกมันสำปะหลังที่อยู่ในรัศมี 50 กิโลเมตร และ 100 กิโลเมตร รอบโรงงานแป้งมันสำปะหลัง (ต่อ)

ชื่อ โรงงาน	จังหวัด	อำเภอ	พื้นที่ปลูกมันสำปะหลังรอบโรงงาน (ไร่)												รวม (S1+S2) ระยะ 50 กม. (ไร่)	รวม (S1+S2) ระยะ 100 กม. (ไร่)	
			ระยะทาง 50 กม.						ระยะทาง 100 กม.								
			S1	S2	S3	N	S1	S2	S3	N	S1	S2	S3	N			
นครราชสีมา		ประทาย	0	0	0	0	28	70	0	2,253	0	0	0	0	0	0	98
			9,267	21,008	0	7,614	9,267	21,008	0	7,614	30,275	0	0	0	0	0	30,275
			0	0	0	0	47,235	7,816	19,889	14,177	0	0	0	0	0	0	55,050
			1,017	3,694	731	1,357	1,955	10,596	731	3,412	4,711	0	0	0	0	0	12,551
			0	21,853	0	3,585	0	44,755	0	11,502	21,853	0	0	0	0	0	44,755
			0	0	0	0	4	37,100	0	11,995	0	0	0	0	0	0	37,104
			113	1,741	0	153	3,777	4,479	4,924	286	1,854	0	0	0	0	0	8,256
			13,991	13,353	657	9,911	39,391	69,239	768	18,772	27,345	0	0	0	0	0	108,630
			0	0	0	0	0	0	4	134	0	0	0	0	0	0	0
			16,210	13,691	140	7,071	16,210	13,691	140	7,071	29,902	0	0	0	0	0	29,902
สระบุรี		หนองบุญมาก	1,093	6,965	290	3,913	1,093	6,965	290	3,913	8,058	0	0	0	8,058		
			1,051	2,582	65	4,619	1,860	5,820	65	32,065	3,633	0	0	0	0	7,681	
			0	0	0	0	1,200	4,503	320	3,569	0	0	0	0	0	5,704	
			0	0	0	0	14	588	111	1,874	0	0	0	0	0	602	
ลพบุรี		ชัยบาดาล	0	0	0	0	1,355	855	3,080	73	0	0	0	0	2,209		
			0	0	0	0	1,253	108	902	0	0	0	0	0	0	1,361	
			0	0	0	0	529	0	571	11	0	0	0	0	0	529	
			0	0	0	0	783	151	2,540	96	0	0	0	0	0	934	

ตารางที่ 35 พื้นที่เขตส่งเสริมการปลูกมันสำปะหลังที่อยู่ในรัศมี 50 กิโลเมตร และ 100 กิโลเมตร รอบโรงงานแป้งมันสำปะหลัง (ต่อ)

ชื่อ โรงงาน	จังหวัด	อำเภอ	พื้นที่ปลูกมันสำปะหลังรอบโรงงาน (ไร่)										รวม (S1+S2) ระยะ 50 กม. (ไร่)	รวม (S1+S2) ระยะ 100 กม. (ไร่)
			ระยะทาง 50 กม.					ระยะทาง 100 กม.						
			S1	S2	S3	N	S1	S2	S3	N				
16. บริษัทได้ช้างเอี้ยอุตสาหกรรมแป้งมัน และสาธุ จำกัด			32,770	26,361	17,917	4,498	52,230	39,095	39,396	38,465	59,131	91,325		
ฉะเชิงเทรา	ฉะเชิงเทรา	เมืองฉะเชิงเทรา	0	0	0	0	0	0	0	0	2,239	0		
		แปลงยาว	0	0	0	0	1,311	776	9,590	10,472	0	2,086		
		คลองเขื่อน	0	0	0	0	0	0	0	422	0	0		
		บางคล้า	0	0	0	0	0	0	0	1,388	0	0		
		บางน้ำเปรี้ยว	0	0	0	0	0	0	0	1,311	0	0		
		บางปะกง	0	0	0	0	0	0	0	1,601	0	0		
		บ้านโพธิ์	0	0	0	0	0	0	0	1,553	0	0		
		พนมสารคาม	0	0	0	0	933	6,310	5,124	5,944	0	7,243		
		ราชสาส์น	0	0	0	0	0	0	0	235	0	0		
		สนมชัยเขต	0	0	0	0	1,465	1,080	3,709	3,166	0	2,546		
จันทบุรี		แก่งหางแมว	0	0	0	0	0	59	130	0	0	59		
ระยอง		นายายอาม	0	0	0	0	0	0	94	0	0	0		
		เขาชะเมา	0	0	0	0	11	31	50	9	0	42		
		เมืองระยอง	664	221	846	209	2,051	601	1,312	770	884	2,652		
		แกลง	0	0	0	0	386	360	611	509	0	747		
		นิคมพัฒนา	2,224	1,457	532	60	2,224	1,457	532	60	3,681	3,681		

ตารางที่ 35 พื้นที่เขตส่งเสริมการปลูกมันสำปะหลังที่อยู่ในรัศมี 50 กิโลเมตร และ 100 กิโลเมตร รอบโรงงานแป้งมันสำปะหลัง (ต่อ)

ชื่อโรงงาน	จังหวัด	อำเภอ	พื้นที่ปลูกมันสำปะหลังรอบโรงงาน (ไร่)													รวม (S1+S2) ระยะ 50 กม. (ไร่)	รวม (S1+S2) ระยะ 100 กม. (ไร่)
			ระยะทาง 50 กม.						ระยะทาง 100 กม.								
			S1	S2	S3	N	S1	S2	S3	S3	S2	S1	N				
ระยอง		บ้านค่าย	1,809		98	168	2,631	67	115	389	1,809	2,698					
		บ้านฉาง	186	318	2,627	212	186	318	2,627	212	505	505					
		ปลวกแดง	3,455	219	955	37	3,487	219	955	41	3,674	3,706					
ชลบุรี		วังจันทร์	0	0	0	0	1,191	52	380	273	0	1,243					
		เกาะจันทร์	0	0	0	0	1,430	470	0	286	0	1,901					
		เมืองชลบุรี	63	247	346	260	63	247	346	260	311	311					
		บ่อทอง	0	0	0	0	1,537	257	46	791	0	1,793					
		บางละมุง	5,261	11,167	4,260	984	5,261	11,167	4,260	984	16,429	16,429					
		บ้านบึง	6,233	3,193	1,415	1,612	6,839	3,676	1,472	2,036	9,425	10,515					
		พนัสนิคม	0	0	0	0	8,136	1,974	871	2,142	0	10,109					
		พานทอง	0	0	0	1	0	0	0	48	0	0					
		ศรีราชา	8,877	7,949	4,223	618	8,877	7,949	4,223	618	16,826	16,826					
		สัตหีบ	1,515	1,309	1,658	313	1,515	1,309	1,658	313	2,824	2,824					
		หนองใหญ่	2,482	281	957	25	2,695	716	1,290	395	2,763	3,411					
17. บริษัทจังหวัดบุรี สตาร์ช จำกัด			0	10,673	5,947	6,096	7,675	20,298	23,098	13,710	10,673	27,973					
		ปราจีนบุรี	0	0	0	0	0	140	314	76	0	140					
		ฉะเชิงเทรา	0	0	0	0	632	1,729	1,047	697	0	2,361					
		สระแก้ว	0	0	0	0	0	1,159	1,910	141	0	1,159					

ตารางที่ 35 พื้นที่เขตส่งเสริมการปลูกมันสำปะหลังที่อยู่ในรัศมี 50 กิโลเมตร และ 100 กิโลเมตร รอบโรงงานแป้งมันสำปะหลัง (ต่อ)

ชื่อ โรงงาน	จังหวัด	อำเภอ	พื้นที่ปลูกมันสำปะหลังรอบโรงงาน (ไร่)												รวม (S1+S2) ระยะ 50 กม. (ไร่)	รวม (S1+S2) ระยะ 100 กม. (ไร่)
			ระยะทาง 50 กม.						ระยะทาง 100 กม.							
			S1	S2	S3	N	S1	S2	S3	N						
สระแก้ว	เมืองสระแก้ว	0	0	0	0	8	4,533	1,408	1,877	0	0	0	4,541			
		0	0	0	0	225	29	450	568	0	0	0	253			
คลองหาด	0	1	22	0	0	1	22	0	0	0	1	1				
	วังน้ำเย็น	0	900	2,310	1,311	0	1,317	6,217	1,320	900	0	1,317				
วังสมบูรณ์	0	0	0	0	0	0	2,607	1,131	2,797	0	0	2,607				
	วัฒนานคร	0	2,607	1,131	2,797	4,409	170	3,696	2,179	2,607	0	4,579				
จันทบุรี	อรัญประเทศ	0	0	5	0	10	456	2,039	1,132	0	0	466				
	เขาคิชฌกูฏ	0	615	162	80	0	615	162	80	615	0	615				
ไปง่น้ำร้อน	แก่งหางแมว	0	0	0	0	0	70	130	0	0	0	70				
	ท่าใหม่	0	2,542	2,120	929	0	2,542	2,120	929	2,542	0	2,542				
ระยอง	เขาชะเมา	0	32	150	2	0	216	208	2	32	0	216				
	แกลง	0	0	0	0	0	18	1,087	28	0	0	18				
บ้านค่าย	สอยดาว	0	3,976	47	977	0	3,976	47	977	3,976	0	3,976				
	ปลวกแดง	0	0	0	0	11	31	50	9	0	0	42				
ปลวกแดง	เมืองระยอง	0	0	0	0	481	211	68	51	0	0	691				
	บ้านค่าย	0	0	0	0	386	360	611	507	0	0	747				
ปลวกแดง	บ้านค่าย	0	0	0	0	323	67	0	63	0	0	390				
	ปลวกแดง	0	0	0	0	0	0	0	4	0	0	0				

ตารางที่ 35 พื้นที่เขตส่งเสริมการปลูกมันสำปะหลังที่อยู่ในรัศมี 50 กิโลเมตร และ 100 กิโลเมตร รอบโรงงานแป้งมันสำปะหลัง (ต่อ)

ชื่อโรงงาน	จังหวัด	อำเภอ	พื้นที่ปลูกมันสำปะหลังรอบโรงงาน (ไร่)										รวม (S1+S2) ระยะ 50 กม. (ไร่)	รวม (S1+S2) ระยะ 100 กม. (ไร่)
			ระยะทาง 50 กม.					ระยะทาง 100 กม.						
			S1	S2	S3	N	S1	S2	S3	N				
ระยอง		วังจันทร์	0	0	0	0	0	1,191	52	380	273	0	1,243	
18. บริษัทชลเจริญ จำกัด			39,667	30,064	38,423	26,415	53,660	72,556	71,887	65,003	69,731	126,215		
ปราจีนบุรี		เมืองปราจีนบุรี	0	0	0	0	0	6,145	1,293	4,340	0	6,145		
		กบินทร์บุรี	0	0	0	0	0	2,579	12,260	4,297	0	2,579		
		บ้านสร้าง	0	0	0	0	0	0	0	279	0	0		
		ประจันตคาม	0	0	0	0	0	1,085	912	1,768	0	1,085		
		ศรีมโหสถ	0	0	0	0	0	107	1,986	410	0	107		
		ศรีมหาโพธิ์	0	0	0	0	0	2,200	9,399	3,944	0	2,200		
ฉะเชิงเทรา		เมืองฉะเชิงเทรา	0	0	0	932	0	0	0	2,239	0	0		
		แปลงยาว	1,314	776	12,700	10,472	1,311	776	9,586	10,472	2,090	2,086		
		คลองเขื่อน	0	0	0	65	0	0	0	458	0	0		
		บางคล้า	0	0	0	1,013	0	0	0	1,510	0	0		
		บ้านน้ำเปรี้ยว	0	0	0	0	0	0	0	4,002	0	0		
		บางปะกง	0	0	0	1,601	0	0	0	1,601	0	0		
		บ้านโพธิ์	0	0	0	1,553	0	0	0	1,553	0	0		
		พนมสารคาม	933	3,944	5,010	2,344	933	23,943	8,247	11,806	4,877	24,877		
		ราชสาส์น	0	0	0	44	0	611	0	475	0	611		
		สนามชัยเขต	359	0	8,123	983	2,895	3,654	5,107	5,624	359	6,549		

ตารางที่ 35 พื้นที่เขตส่งเสริมการปลูกมันสำปะหลังที่อยู่ในรัศมี 50 กิโลเมตร และ 100 กิโลเมตร รอบโรงงานแป้งมันสำปะหลัง (ต่อ)

ชื่อ โรงงาน	จังหวัด	อำเภอ	พื้นที่ปลูกมันสำปะหลังรอบโรงงาน (ไร่)												รวม (S1+S2) ระยะ 50 กม. (ไร่)	รวม (S1+S2) ระยะ 100 กม. (ไร่)		
			ระยะทาง 50 กม.				ระยะทาง 100 กม.				S1	S2	S3	N				
			S1	S2	S3	N	S1	S2	S3	N								
สระแก้ว		เขาฉกรรจ์	0	0	0	0	0	0	0	0	0	0	0	0	0	0	441	
			0	0	0	0	0	0	0	0	0	0	0	0	0	0	0	0
จันทบุรี		เขาคิชฌกูฏ	0	0	0	0	0	0	0	0	0	0	0	0	0	0	0	0
			0	0	0	0	0	0	0	0	0	0	0	0	0	0	0	0
ระยอง		เขาชะเมา	0	0	0	0	0	0	0	0	0	0	0	0	0	0	0	0
			0	0	0	0	0	0	0	0	0	0	0	0	0	0	0	0
ฉะเชิงเทรา		เมืองระยอง	0	0	0	0	0	0	0	2,051	601	1,312	770	0	0	0	2,652	
			0	0	0	0	0	0	0	0	386	360	611	509	0	0	747	
ชลบุรี		เกาะจันทร์	342	756	347				2,224	1,457	532	60	1,098	3,681				
			449	0	12	66	66	2,631	67	115	389	449	2,698					
ชลบุรี		เมืองชลบุรี	0	0	0	0	0	0	186	318	2,627	212	0	505				
			3,487	219	955	41	3,487	219	955	41	3,706	3,706						
ชลบุรี		บ่อทอง	589	50	164	140	1,191	52	380	273	639	1,243						
			1,432	470	182	286	1,430	470	0	286	1,902	1,901						
บางละมุง		บางละมุง	63	247	346	260	63	247	346	260	311	311						
			1,597	271	246	935	1,537	257	43	791	1,868	1,793						
			2,512	9,016	2,097	403	5,261	11,167	4,260	984	11,528	16,429						

ตารางที่ 35 พื้นที่เขตส่งเสริมการปลูกมันสำปะหลังที่อยู่ในรัศมี 50 กิโลเมตร และ 100 กิโลเมตร รอบโรงงานแป้งมันสำปะหลัง (ต่อ)

ชื่อโรงงาน	จังหวัด	อำเภอ	พื้นที่ปลูกมันสำปะหลังรอบโรงงาน (ไร่)												รวม (S1+S2) ระยะ 50 กม. (ไร่)	รวม (S1+S2) ระยะ 100 กม. (ไร่)
			ระยะทาง 50 กม.						ระยะทาง 100 กม.							
			S1	S2	S3	N	S1	S2	S3	N						
ชลบุรี		บ้านบึง	6,839	3,676	1,472	2,036	6,839	3,676	1,472	2,036				10,515	10,515	
		พนสนธิคม	8,136	1,974	1,255	2,142	8,136	1,974	871	2,142				10,109	10,109	
		พานทอง	0	0	0	48	0	0	0	48				0	0	
		ศรีราชา	8,877	7,949	4,223	618	8,877	7,949	4,223	618				16,826	16,826	
		สัตหีบ	0	0	0	0	1,515	1,309	1,658	313				0	2,824	
		หนองใหญ่	2,736	716	1,290	435	2,695	716	1,290	395				3,452	3,411	
19. บริษัทชัยภูมิสตาร์ช จำกัด			56,791	242,236	40,496	189,303	172,408	655,008	110,519	380,002			299,027	827,416		
เพชรบูรณ์		เมืองเพชรบูรณ์	0	0	0	0	143	56	104	3			0	199		
		บึงสามพัน	0	0	0	0	140	6	323	75			0	146		
		วิเชียรบุรี	0	0	0	0	453	1,624	5,669	5,090			0	2,078		
		ศรีเทพ	0	0	0	0	99	849	631	2,424			0	948		
		หนองไผ่	0	0	0	0	4,226	1,231	5,036	1,969			0	5,457		
บุรีรัมย์		บ้านใหม่ไชยพจน์	0	0	0	0	0	12	0	527			0	12		
		พุทไธสง	0	0	0	0	0	0	0	19			0	0		
ขอนแก่น		เจ็ดย้อย	0	0	0	0	0	969	0	148			0	969		
		เวียงใหญ่	0	0	0	0	376	162	207	155			0	538		
		แฉ่งน้อย	112	0	0	218	1,460	80	689	2,046			112	1,540		
		โคกโพธิ์ไชย	0	0	0	0	5,600	3,576	1,985	2,499			0	9,176		

ตารางที่ 35 พื้นที่เขตส่งเสริมการปลูกมันสำปะหลังที่อยู่ในรัศมี 50 กิโลเมตร และ 100 กิโลเมตร รอบโรงงานแป้งมันสำปะหลัง (ต่อ)

ชื่อ โรงงาน	จังหวัด	อำเภอ	พื้นที่ปลูกมันสำปะหลังรอบโรงงาน (ไร่)												รวม (S1+S2) ระยะ 50 กม. (ไร่)	รวม (S1+S2) ระยะ 100 กม. (ไร่)
			ระยะทาง 50 กม.						ระยะทาง 100 กม.							
			S1	S2	S3	N	S1	S2	S3	N						
ขอนแก่น		โนนศิลา	0	0	0	0	0	664	8,903	1,558	3,669	0	0	9,567		
		ชนบท	0	0	0	0	0	489	688	2,061	1,218	0	0	1,178		
		ชุมแพ	0	0	0	0	1	1	5	3	5	0	0	6		
		บ้านไผ่	0	0	0	0	1,058	11,172	411	4,581	0	0	0	12,231		
		พระยืน	0	0	0	0	0	0	0	0	0	0	0	0		
		พล	0	0	0	0	1,517	601	244	2,175	0	0	0	2,118		
		มัญจาคีรี	0	0	0	0	14,206	17,040	19,121	13,431	0	0	0	31,246		
		หนองสองห้อง	0	0	0	0	568	2,717	4	3,801	0	0	0	3,285		
ชัยภูมิ		เกษตรสมบูรณ์	75	2	0	3	725	1,859	465	2,450	77	0	0	2,584		
		เทพสถิต	1,213	4,413	13,542	9,111	3,882	21,401	16,500	50,874	5,626	0	0	25,284		
		เนินสง่า	571	25,582	3,472	571	25,582	0	3,472	26,153	0	0	0	26,153		
		เมืองชัยภูมิ	13,605	19,776	2,062	10,645	13,605	25,946	3,201	11,032	33,381	0	0	39,551		
		แก้งคร้อ	0	121	0	103	227	2,579	848	2,771	121	0	0	2,807		
		คอนสวรรค์	0	0	0	0	1,890	6,858	983	5,651	0	0	0	8,749		
		คอนสาร	1,147	5,855	411	4,098	0	521	332	268	7,001	0	0	521		
		จัตุรัส	4,965	63,529	3,166	25,667	4,965	63,529	3,166	25,667	68,493	0	0	68,493		
		ซับใหญ่	477	20,048	553	18,212	477	20,048	553	18,212	20,524	0	0	20,524		
		บ้านเขว้า	1,180	9,259	4,316	27,167	1,180	9,259	4,316	27,167	10,439	0	0	10,439		

ตารางที่ 35 พื้นที่เขตส่งเสริมการปลูกมันสำปะหลังที่อยู่ในรัศมี 50 กิโลเมตร และ 100 กิโลเมตร รอบโรงงานแป้งมันสำปะหลัง (ต่อ)

ชื่อ โรงงาน	จังหวัด	อำเภอ	พื้นที่ปลูกมันสำปะหลังรอบโรงงาน (ไร่)												รวม (S1+S2) ระยะ 50 กม. (ไร่)	รวม (S1+S2) ระยะ 100 กม. (ไร่)
			ระยะทาง 50 กม.				ระยะทาง 100 กม.				S1	S2	S3	N		
			S1	S2	S3	N	S1	S2	S3	N						
ชัยภูมิ			0	0	0	0	0	0	30	1,147	68	1,143	0	1,178		
		บ้านแท่น														
		บ้านหันฉนวนรงค์	11,991	21,518	2,757	16,912	11,991	21,518	2,757	16,912	2,757	16,912	33,509	33,509		
		ภักดีชุมพล	0	0	0	0	1,083	606	1,380	1,068	1,068	0	1,690			
		ภูเขียว	0	0	0	0	719	614	1,297	1,950	1,950	0	1,333			
		หนองบัวแดง	125	169	99	746	304	671	352	1,122	1,122	295	975			
		หนองบัวระเหว	1,565	5,836	10,031	39,535	1,565	6,571	10,031	39,841	7,402	8,137				
นครราชสีมา		เฉลิมพระเกียรติ	0	0	0	0	0	6,516	15	293	0	6,516				
		เทพารักษ์	13	67	82	4	146	4,649	344	1,501	80	4,794				
		เมืองนครราชสีมา	0	0	0	0	1,261	16,187	299	781	0	17,448				
		เมืองยาง	0	0	0	0	0	0	0	13	0	0				
		แก่งสนามนาง	39	58	16	602	39	58	16	602	98	98				
		โชคชัย	0	0	0	0	541	15,909	0	3,723	0	16,450				
		โนนแดง	0	0	0	0	0	1,065	0	758	0	1,065				
		โนนไทย	2,202	1,666	45	3,148	3,424	6,405	53	4,099	3,867	9,829				
		โนนสูง	0	292	56	1,850	12	895	56	5,269	292	907				
		ขามทะเลสอ	0	0	0	0	584	23,368	123	2,788	0	23,952				
		ขามสะแกแสง	763	16,365	291	7,007	763	16,365	291	7,007	17,128	17,128				
		ขามสะแกแสง	17	324	0	686	28	1,730	0	2,818	341	1,758				

ตารางที่ 35 พื้นที่เขตส่งเสริมการปลูกมันสำปะหลังที่อยู่ในรัศมี 50 กิโลเมตร และ 100 กิโลเมตร รอบโรงงานแป้งมันสำปะหลัง (ต่อ)

ชื่อ โรงงาน	จังหวัด	อำเภอ	พื้นที่ปลูกมันสำปะหลังรอบโรงงาน (ไร่)												รวม (S1+S2) ระยะ 50 กม. (ไร่)	รวม (S1+S2) ระยะ 100 กม. (ไร่)
			ระยะทาง 50 กม.						ระยะทาง 100 กม.							
			S1	S2	S3	N	S1	S2	S3	N	S1	S2	S3	N		
นครราชสีมา	จักราช		0	0	0	0	21	21,014	2	2,978	0	21,035	0	21,035		
	ชุมพวง		0	0	0	0	196	27,153	1,691	8,343	0	27,349	0	27,349		
	ด่านขุนทด		14,706	36,077	2,306	15,653	24,638	96,736	8,033	26,476	50,782	121,375	0	121,375		
	บัวใหญ่		0	342	32	365	0	2,504	32	1,448	342	2,504	0	2,504		
	บัวลาย		0	0	0	0	6	1,934	0	719	0	1,940	0	1,940		
	บ้านเหลื่อม		71	340	0	686	71	340	0	686	411	411	0	411		
	ประทาย		0	0	0	0	28	76	0	3,133	0	105	0	105		
	ปักธงชัย		0	0	0	0	2,205	3,467	0	728	0	5,672	0	5,672		
	พระทองคำ		1,955	10,596	731	3,412	1,955	10,596	731	3,412	12,551	12,551	0	12,551		
	พิมาย		0	0	0	0	0	44,755	0	11,502	0	44,755	0	44,755		
	สีคิ้ว		0	0	0	0	39,391	69,239	768	18,764	0	108,630	0	108,630		
	สีดา		0	0	0	0	0	0	4	134	0	0	0	0		
	สูงเนิน		0	0	0	0	16,210	13,212	140	7,037	0	29,422	0	29,422		
	หนองบุญมาก		0	0	0	0	0	4,038	0	212	0	4,038	0	4,038		
	ห้วยแถลง		0	0	0	0	693	4,092	65	10,094	0	4,785	0	4,785		
สระบุรี	มวกเหล็ก		0	0	0	0	27	312	57	20	0	338	0	338		
ลพบุรี	ชัยบาดาล		0	0	0	0	3,168	2,039	8,874	1,073	0	5,207	0	5,207		
	ท่าหลวง		0	0	0	0	1,496	1,586	923	0	0	3,082	0	3,082		

ตารางที่ 35 พื้นที่เขตส่งเสริมการปลูกมันสำปะหลังที่อยู่ในรัศมี 50 กิโลเมตร และ 100 กิโลเมตร รอบโรงงานแป้งมันสำปะหลัง (ต่อ)

ชื่อโรงงาน	จังหวัด	อำเภอ	พื้นที่ปลูกมันสำปะหลังรอบโรงงาน (ไร่)												รวม (S1+S2) ระยะ 50 กม. (ไร่)	รวม (S1+S2) ระยะ 100 กม. (ไร่)
			ระยะทาง 50 กม.				ระยะทาง 100 กม.				S1	N	S3	N		
			S1	S2	S3	N	S1	S2	S3	N						
ลพบุรี		พัฒนานิคม	0	0	0	0	0	0	16	0	0	0	0	0	0	16
		ลำสนธิ	0	0	0	0	0	0	1,273	364	3,705	156	0	0	0	1,638
20. บริษัทธนนะวัฒน์ ควอลิตี้ สตาร์ช จำกัด			112,144	122,839	69,775	64,630	208,828	221,426	243,113	161,416	234,984	430,254				
และบริษัทซากังราว สตาร์ช จำกัด																
ตาก		เมืองตาก	0	0	0	0	64	0	0	116	4	0	0	0	0	64
		วังเจ้า	0	0	0	0	167	12	50	9	0	0	0	0	0	179
กำแพงเพชร		เมืองกำแพงเพชร	4,439	3,374	1,183	714	25,505	9,988	8,424	4,633	764	0	0	0	0	35,493
		โกสัมพีนคร					7,095	4,511	1,120	764	0	0	0	0	0	11,606
		ไพศراجัม	72		16	126	712	46	437	72	0	0	0	0	0	712
		ชาณุวรลักษบุรี	27,088	15,086	6,142	7,202	27,088	15,086	6,142	7,202	42,175	0	0	0	0	42,175
		คลองขลุง	7,860	6,322	104	6,566	7,860	6,322	104	6,566	14,182	0	0	0	0	14,182
		คลองลาน	2,427	2,756	513	1,056	5,685	11,061	3,407	3,365	5,183	0	0	0	0	16,746
		ทรายทองวัฒนา	60	0	0	346	60	0	0	346	60	0	0	0	0	60
		บึงสามัคคี	5,498	0	0	869	5,498	0	0	869	5,498	0	0	0	0	5,498
		ปางศิลาทอง	335	0	0	341	336	0	0	341	335	0	0	0	0	336
		พรานกระต่าย	0	0	0	0	2,070	631	3,440	4,990	0	0	0	0	0	2,701
		ลานกระบือ	0	0	0	0	2,112	0	6	1,077	0	0	0	0	0	2,112

ตารางที่ 35 พื้นที่เขตส่งเสริมการปลูกมันสำปะหลังที่อยู่ในรัศมี 50 กิโลเมตร และ 100 กิโลเมตร รอบโรงงานแป้งมันสำปะหลัง (ต่อ)

ชื่อ โรงงาน	จังหวัด	อำเภอ	พื้นที่ปลูกมันสำปะหลังรอบโรงงาน (ไร่)												
			ระยะทาง 50 กม.						ระยะทาง 100 กม.						
			S1	S2	S3	N	S1	S2	S3	N	รวม (S1+S2) ระยะ 50 กม. (ไร่)	รวม (S1+S2) ระยะ 100 กม. (ไร่)			
สุโขทัย		กงไกรลาศ	0	0	0	0	0	0	0	0	0	0	0	0	0
		ศรีมมาต	0	0	0	0	402	0	0	72	242	0	0	0	402
พิษณุโลก		เนินมะปราง	0	0	0	0	79	0	0	0	68	0	0	0	79
		บางกระทุ่ม	0	0	0	0	245	0	0	0	13	0	0	0	245
		บางระกำ	0	0	0	0	770	0	0	0	1,635	0	0	0	770
		วังทอง	0	0	0	0	2	0	0	0	2	0	0	0	2
พิจิตร		เมืองพิจิตร	0	0	0	0	499	0	0	0	56	0	0	0	499
		โพทะเล	5,389	0	0	1,552	5,680	0	0	0	1,867	0	0	5,389	5,680
		โพธิ์ประทับช้าง	733	0	0	171	2,515	0	0	0	824	0	0	733	2,515
		ดงเจริญ	0	0	0	0	0	50	4	30	0	0	0	0	50
		ตะพานหิน	0	0	0	0	33	0	0	124	0	0	0	0	33
		ทับคล้อ	0	0	0	0	443	521	2,439	1,036	0	0	0	0	964
		บึงนาราง	4,467	0	0	1,749	4,486	0	0	1,769	0	0	0	4,467	4,486
		วชิรบารมี	0	0	0	0	339	0	0	843	0	0	0	0	339
		วังทรายพูน	0	0	0	0	53	0	234	29	0	0	0	0	53
		สากเหล็ก	0	0	0	0	0	0	33	0	0	0	0	0	0
		สามง่าม	81	0	0	0	1,874	0	0	1,649	0	0	81	0	1,874

ตารางที่ 35 พื้นที่เขตส่งเสริมการปลูกมันสำปะหลังที่อยู่ในรัศมี 50 กิโลเมตร และ 100 กิโลเมตร รอบโรงงานแป้งมันสำปะหลัง (ต่อ)

ชื่อโรงงาน	จังหวัด	อำเภอ	พื้นที่ปลูกมันสำปะหลังรอบโรงงาน (ไร่)											
			ระยะทาง 50 กม.						ระยะทาง 100 กม.					
			S1	S2	S3	N	S1	S2	S3	N	รวม (S1+S2) ระยะ 50 กม. (ไร่)	รวม (S1+S2) ระยะ 100 กม. (ไร่)		
นครสวรรค์		เก้าเลี้ยว	127	64	0	128	127	64	0	128	191	191		
		เมืองนครสวรรค์	1,675	405	514	4,235	1,891	2,036	8,567	5,409	2,080	3,927		
		แม่เปิน	1,026		9,467	1,546	2,237	3	21,599	2,778	1,026	2,240		
		แม่วงก์	13,731	59,758	22,420	2,793	13,921	61,967	22,420	3,027	73,489	75,888		
		โกรกพระ	1,165	120	34	289	1,606	137	410	750	1,285	1,743		
		ไพศาลี	0	0	0	0	355	536	10	441	0	891		
		ชุมแสง	0	0	0	47	255	0	0	228	0	255		
		ชุมตาบง	2,241	4,196	12,912	2,607	2,241	4,196	14,395	2,972	6,437	6,437		
		ตากฟ้า	0	0	0	0	1,867	5,390	29,957	3,474	0	7,256		
		ตาคลี	0	0	0	0	810	1,926	11,965	3,437	0	2,736		
		ท่าตะโก	0	0	0	0	735	4,405	5,861	8,148	0	5,140		
		บรรพตพิสัย	1,820	152	1,324	8,987	1,820	152	1,324	8,987	1,972	1,972		
		พยุหะคีรี	0	0	0	0	3,366	11,889	23,283	5,692	0	15,255		
		ลาดยาว	21,792	18,645	3,377	10,715	21,792	18,645	3,377	10,715	40,437	40,437		
		หนองบัว	0	0	0	0	1,000	1,499	10,705	9,439	0	2,499		
อุทัยธานี		ทัพทัน	0	0	132	162	257	1,744	2,244	8,203	0	2,001		
		บ้านไร่	0	0	0	0	1,738	7,868	2,859	2,070	0	9,606		
		ลานสัก	2,281	1,265	756	66	23,711	32,356	43,109	26,926	3,546	56,067		

ตารางที่ 35 พื้นที่เขตส่งเสริมการปลูกมันสำปะหลังที่อยู่ในรัศมี 50 กิโลเมตร และ 100 กิโลเมตร รอบโรงงานแป้งมันสำปะหลัง (ต่อ)

ชื่อ โรงงาน	จังหวัด	อำเภอ	พื้นที่ปลูกมันสำปะหลังรอบโรงงาน (ไร่)												รวม (S1+S2) ระยะ 50 กม. (ไร่)	รวม (S1+S2) ระยะ 100 กม. (ไร่)
			ระยะทาง 50 กม.						ระยะทาง 100 กม.							
			S1	S2	S3	N	S1	S2	S3	N						
อุทัยธานี		สว่างอารมณ์	7,836	10,696	10,880	12,364	7,883	10,696	10,880	12,849	18,532	18,578				
		หนองผาง	0	0	0	0	3,198	1,131	0	1,854	0	4,330				
		ห้วยคต	0	0	0	0	16,340	6,531	3,283	1,624	0	22,872				
เพชรบูรณ์		ชนแดน	0	0	0	0	0	73	1,220	1,402	0	73				
		วังโป่ง	0	0	0	0	5	0	8	69	0	5				
21. บริษัทพีเอ็มอีร์ควอลิตี้สตีล จำกัด			31,480	40,287	2,244	9,340	73,703	151,080	19,917	57,152	71,767	224,783				
สกลนคร		เต่างอย	0	0	0	0	1,139	1,572	440	259	0	2,711				
		เมืองสกลนคร	0	0	0	0	0	1,301	166	1,232	0	1,301				
		โคกศรีสุพรรณ	0	21	0	5	0	245	17	92	21	245				
		โพนนาแก้ว	0	0	0	0	0	0	246	95	0	0				
		กุศบาก	0	0	0	0	999	470	0	599	0	1,469				
		กุสุมาลย์	0	0	0	0	0	1	257	135	0	1				
		นิคมνάฮูน	0	0	0	0	5	0	0	0	0	5				
		พรธมานิคม	0	0	0	0	0	300	18	58	0	300				
		ภูพาน	0	0	0	0	4,542	6,329	1,104	1,765	0	10,871				
นครพนม		เมืองนครพนม	0	0	0	0	0	340	1,703	656	0	340				
		เรณูนคร	0	38	0	67	0	38	0	67	38	38				
		โพนสวรรค์	0	0	0	0	0	8	705	149	0	8				

ตารางที่ 35 พื้นที่เขตส่งเสริมการปลูกมันสำปะหลังที่อยู่ในรัศมี 50 กิโลเมตร และ 100 กิโลเมตร รอบโรงงานแป้งมันสำปะหลัง (ต่อ)

ชื่อ โรงงาน	จังหวัด	อำเภอ	พื้นที่ปลูกมันสำปะหลังรอบโรงงาน (ไร่)										รวม (S1+S2) ระยะ 50 กม. (ไร่)	รวม (S1+S2) ระยะ 100 กม. (ไร่)
			ระยะทาง 50 กม.					ระยะทาง 100 กม.						
			S1	S2	S3	N	S1	S2	S3	N				
ยโสธร		ทรายมูล	0	0	0	0	0	1,420	480	3	574	0	1,900	
		ป่าดิว	0	0	0	0	0	2,429	445	515	209	0	2,875	
อำนาจเจริญ		เมืองอำนาจเจริญ	0	0	0	0	0	0	1,556	52	3,366	0	1,556	
		เสนางคนิคม	0	0	0	0	0	0	766	0	1,295	0	766	
		ขามเฒ่า	0	0	0	0	2	39,286	950	6,445	0	39,288		
		บึงนาราง	0	0	0	0	0	131	0	732	0	131		
อุบลราชธานี		เขมราฐ	0	0	0	0	0	1,754	309	4,212	0	1,754		
		กุดข้าวปุ้น	0	0	0	0	0	734	0	270	0	734		
ร้อยเอ็ด		เมยวดี	0	0	0	0	192	843	0	595	0	1,034		
		เสลภูมิ	0	0	0	0	4	668	1	695	0	671		
		โพธิ์ชัย	0	0	0	0	209	3,231	0	2,033	0	3,440		
		โพนทอง	0	0	0	0	1,119	6,657	2	4,818	0	7,776		
		หนองพอก	0	0	0	0	1,026	3,971	445	5,387	0	4,996		
กาฬสินธุ์		เขาวง	0	0	0	0	0	27	0	39	0	27		
		กุฉินารายณ์	0	0	0	0	9	10,285	134	1,371	0	10,294		
		ดอนจาน	0	0	0	0	0	3,817	6	52	0	3,817		
		นาดี	0	0	0	0	0	92	6	116	0	92		

ตารางที่ 35 พื้นที่เขตส่งเสริมการปลูกมันสำปะหลังที่อยู่ในรัศมี 50 กิโลเมตร และ 100 กิโลเมตร รอบโรงงานแป้งมันสำปะหลัง (ต่อ)

ชื่อ โรงงาน	จังหวัด	อำเภอ	พื้นที่ปลูกมันสำปะหลังรอบโรงงาน (ไร่)										รวม (S1+S2) ระยะ 50 กม. (ไร่)	รวม (S1+S2) ระยะ 100 กม. (ไร่)
			ระยะทาง 50 กม.					ระยะทาง 100 กม.						
			S1	S2	S3	N	S1	S2	S3	N				
กาฬสินธุ์		นามน	0	0	0	0	0	0	0	6,666	86	960	0	6,666
		สมเด็จ	0	0	0	0	0	0	0	861	0	200	0	861
		ห้วยผึ้ง	0	0	0	0	0	10	0	2,196	153	1,314	0	2,206
22. บริษัทพีเอ็มอีร์ควอลิตี้สตาร์ช (2012) จำกัด			3,637	11,915	16,493	10,319	23,624	132,767	36,040	42,549	15,552	156,391		
อุดรธานี		วังสามหมอ	0	0	0	0	624	6,561	472	676	0	7,185		
บึงกาฬ		เซกา	0	0	0	0	0	842	1,923	595	0	842		
		บึงโขงหลง	0	0	0	0	0	0	299	12	0	0		
		พรเจริญ	0	0	0	0	0	0	62	55	0	0		
		ศรีวิไล	0	0	0	0	0	0	0	3	0	0		
สกลนคร		เจริญศิลป์	0	0	0	0	0	1,167	432	115	0	1,167		
		เต่างอย	236	1,043	329	259	1,139	1,572	440	259	1,279	2,711		
		เมืองสกลนคร	0	1,304	166	1,232	0	1,304	166	1,232	1,304	1,304		
		โคกศรีสุพรรณ	0	245	17	92	0	245	17	92	245	245		
		โพนนาแก้ว	0	0	246	95	0	0	246	95	0	0		
		กุตุบาก	1,057	464	0	677	4,200	1,412	345	1,358	1,521	5,612		
		กุสุมาลย์	0	1	257	135	0	1	257	135	1	1		
		คำตากล้า	0	0	0	0	0	2,235	1,164	319	0	2,235		

ตารางที่ 35 พื้นที่เขตส่งเสริมการปลูกมันสำปะหลังที่อยู่ในรัศมี 50 กิโลเมตร และ 100 กิโลเมตร รอบโรงงานแป้งมันสำปะหลัง (ต่อ)

ชื่อ โรงงาน	จังหวัด	อำเภอ	พื้นที่ปลูกมันสำปะหลังรอบโรงงาน (ไร่)											
			ระยะทาง 50 กม.						ระยะทาง 100 กม.					
			S1	S2	S3	N	S1	S2	S3	N	รวม (S1+S2) ระยะ 50 กม. (ไร่)	รวม (S1+S2) ระยะ 100 กม. (ไร่)		
สกลนคร			นิคมน่าอูน	297	140	0	299	1,459	737	150	1,527	437	2,196	
			บ้านม่วง	0	0	0	0	0	379	326	102	0	379	
			พรณานิคม	0	4,085	584	1,766	0	5,165	610	1,966	4,085	5,165	
			พังโคน	0	149	271	243	0	1,303	317	531	149	1,303	
			ภูพาน	2,047	828	107	540	4,622	6,403	1,104	1,767	2,874	11,025	
			วานรนิวาส	0	0	340	60	0	397	5,728	877	0	397	
			วาริชภูมิ	0	0	0	0	547	3,664	383	1,905	0	4,212	
			สว่างแดนดิน	0	0	0	0	1,516	2,923	423	1,687	0	4,440	
			ส่องดาว	0	0	0	0	1,229	2,804	486	6,394	0	4,033	
			อากาศอำนวย	0	18	104	90	0	828	504	211	18	828	
นครพนม			เมืองนครพนม	0	152	1,703	461	0	340	1,703	656	152	340	
			เรณูนคร	0	15	0	0	0	38	0	67	15	38	
			โพนสวรรค์	0	8	756	149	0	8	790	149	8	8	
			ท่าอุเทน	0	1,449	794	622	0	1,918	1,877	1,228	1,449	1,918	
			ธาตุพนม	0	5	0	33	0	1,085	145	280	5	1,085	
			นาแก	0	422	54	20	0	1,493	113	65	422	1,493	
			นาทม	0	0	0	0	0	6	1,565	298	0	6	
			นาหว้า	0	443	714	1,071	0	443	714	1,071	443	443	

ตารางที่ 35 พื้นที่เขตส่งเสริมการปลูกมันสำปะหลังที่อยู่ในรัศมี 50 กิโลเมตร และ 100 กิโลเมตร รอบโรงงานแข่งขันสำปะหลัง (ต่อ)

ชื่อโรงงาน	จังหวัด	อำเภอ	พื้นที่ปลูกมันสำปะหลังรอบโรงงาน (ไร่)											
			ระยะทาง 50 กม.						ระยะทาง 100 กม.					
			S1	S2	S3	N	S1	S2	S3	N	รวม (S1+S2) ระยะ 50 กม. (ไร่)	รวม (S1+S2) ระยะ 100 กม. (ไร่)		
นครพนม		บ้านแพง	0	0	0	6	0	0	300	1,522	506	0	300	
			0	0	4,969	448	0	0	4,969	448	0	0	0	
			0	0	4,899	295	0	0	4,899	295	0	0	0	
มุกดาหาร		ศรีสงคราม	0	927	183	1,725	0	986	715	1,935	927	986		
			0	0	0	0	3,925	10,977	44	2,820	0	14,901		
			0	0	0	0	713	473	14	358	0	1,185		
ร้อยเอ็ด		ดงหลวง	0	218	1	0	2,166	9,097	321	611	218	11,263		
			0	0	0	0	600	544	0	228	0	1,144		
			0	0	0	0	0	412	0	63	0	412		
กาฬสินธุ์		หนองสูง	0	0	0	0	656	611	41	507	0	1,267		
			0	0	0	0	0	505	0	86	0	505		
			0	0	0	0	0	460	0	33	0	460		
กาฬสินธุ์		โพธิ์ชัย	0	0	0	0	66	613	0	401	0	678		
			0	0	0	0	0	96	0	46	0	96		
			0	0	0	0	0	27	0	39	0	27		
กาฬสินธุ์		เมืองกาฬสินธุ์	0	0	0	0	0	3,639	0	172	0	3,639		
			0	0	0	0	9	10,285	134	1,371	0	10,294		
			0	0	0	0	0	5,524	371	546	0	5,524		

ตารางที่ 35 พื้นที่เขตส่งเสริมการปลูกมันสำปะหลังที่อยู่ในรัศมี 50 กิโลเมตร และ 100 กิโลเมตร รอบโรงงานแป้งมันสำปะหลัง (ต่อ)

ชื่อ โรงงาน	จังหวัด	อำเภอ	พื้นที่ปลูกมันสำปะหลังรอบโรงงาน (ไร่)												รวม (S1+S2) ระยะ 50 กม. (ไร่)	รวม (S1+S2) ระยะ 100 กม. (ไร่)
			ระยะทาง 50 กม.						ระยะทาง 100 กม.							
			S1	S2	S3	N	S1	S2	S3	N	S1	S2	S3	N		
ระยอง		เขาชะเมา	11	18	26	9	11	31	50	9				29	42	
		เมืองระยอง	1,723	425	584	346	2,051	601	1,312	770				2,149	2,652	
		แกลง	350	180	136	237	386	360	611	509				530	747	
		นิคมพัฒนา	2,224	1,457	532	60	2,224	1,457	532	60				3,681	3,681	
		บ้านค่าย	2,631	67	115	389	2,631	67	115	389				2,698	2,698	
		บ้านฉาง	0	68	423	0	186	318	2,627	212				68	505	
		ปลวกแดง	3,487	219	955	41	3,487	219	955	41				3,706	3,706	
		วังจันทร์	1,191	52	380	273	1,191	52	380	273				1,243	1,243	
ชลบุรี		เกาะจันทร์	1,432	470	182	286	1,430	470	0	286				1,902	1,901	
		เมืองชลบุรี	63	247	346	257	63	247	346	260				311	311	
		บ่อทอง	1,597	271	246	935	1,537	257	46	791				1,868	1,793	
		บางละมุง	2,359	8,155	1,992	242	5,261	11,167	4,260	984				10,514	16,429	
		บ้านบึง	6,839	3,676	1,472	2,036	6,839	3,676	1,472	2,036				10,515	10,515	
		พนัสนิคม	8,136	1,974	1,255	2,137	8,136	1,974	871	2,142				10,109	10,109	
		พานทอง	0	0	0	48	0	0	0	48				0	0	
		ศรีราชา	8,877	7,949	4,223	618	8,877	7,949	4,223	618				16,826	16,826	
		สัตหีบ	0	0	0	0	1,515	1,309	1,658	313				0	2,824	
		หนองใหญ่	2,736	716	1,290	435	2,695	716	1,290	395				3,452	3,411	

ตารางที่ 35 พื้นที่เขตส่งเสริมการปลูกมันสำปะหลังที่อยู่ในรัศมี 50 กิโลเมตร และ 100 กิโลเมตร รอบโรงงานแป้งมันสำปะหลัง (ต่อ)

ชื่อ โรงงาน	จังหวัด	อำเภอ	พื้นที่ปลูกมันสำปะหลังรอบโรงงาน (ไร่)												รวม (S1+S2) ระยะ 50 กม. (ไร่)	รวม (S1+S2) ระยะ 100 กม. (ไร่)
			ระยะทาง 50 กม.						ระยะทาง 100 กม.							
			S1	S2	S3	N	S1	S2	S3	N						
24. บริษัทราชสีมา กรีน สตาร์ช จำกัด			118,628	265,164	56,217	100,383	289,320	584,993	198,723	395,603	383,792	874,313				
เพชรบูรณ์	บึงสามพัน		0	0	0	0	230	6	373	279	0	236				
	วิเชียรบุรี		0	0	0	0	453	2,431	5,669	5,090	0	2,885				
	ศรีเทพ		2	22	14	395	656	1,137	631	2,546	25	1,792				
	หนองไผ่		0	0	0	0	954	608	1,962	428	0	1,562				
ชัยภูมิ	เทพสถิต		935	12,488	6,601	13,676	3,882	21,401	16,500	50,874	13,423	25,284				
	เนินสง่า		0	0	0	0	571	25,582	0	3,472	0	26,153				
	เมืองชัยภูมิ		0	0	0	0	10,953	14,846	1,786	7,437	0	25,799				
	จัตุรัส		1,778	10,192	0	2,536	4,965	63,529	3,166	25,667	11,970	68,493				
	ซับใหญ่		477	5,856	0	3,440	477	20,048	553	18,212	6,332	20,524				
	บ้านเขว้า		0	0	0	0	1,180	9,259	4,316	27,167	0	10,439				
	บ้านหัน		11,991	21,518	2,757	16,912	11,991	21,518	2,757	16,912	33,509	33,509				
	ภักดีชุมพล		0	0	0	0	1,083	531	1,269	1,003	0	1,615				
	หนองบัวแดง		0	0	0	0	74	507	188	597	0	582				
	หนองบัวระเหว		0	0	0	0	1,565	6,571	10,031	39,841	0	8,137				
นครราชสีมา	เฉลิมพระเกียรติ		0	0	0	0	0	6,516	15	293	0	6,516				
	เทพารักษ์		146	4,649	344	1,501	146	4,649	344	1,501	4,794	4,794				
	เมืองนครราชสีมา		0	0	0	0	1,261	16,187	299	781	0	17,448				

ตารางที่ 35 พื้นที่เขตส่งเสริมการปลูกมันสำปะหลังที่อยู่ในรัศมี 50 กิโลเมตร และ 100 กิโลเมตร รอบโรงงานแป้งมันสำปะหลัง (ต่อ)

ชื่อ โรงงาน	จังหวัด	อำเภอ	พื้นที่ปลูกมันสำปะหลังรอบโรงงาน (ไร่)										รวม (S1+S2) ระยะ 50 กม. (ไร่)	รวม (S1+S2) ระยะ 100 กม. (ไร่)
			ระยะทาง 50 กม.					ระยะทาง 100 กม.						
			S1	S2	S3	N	S1	S2	S3	N				
นครราชสีมา	โชคชัย		0	0	0	0	5,934	17,544	1,415	4,412	0	23,478		
	โนนไทย		1,785	3,049	0	1,893	3,424	6,405	53	4,099	4,834	9,829		
	โนนสูง		0	0	0	0	12	895	56	5,269	0	907		
	ขามทะเลสอ		584	20,898	123	2,749	584	23,368	123	2,788	21,482	23,952		
	ขามสะแกแสง		0	0	0	0	763	16,365	291	7,007	0	17,128		
	ขามสะแกแสง		0	0	0	0	23	339	0	875	0	362		
	ครบุรี		0	0	0	0	5,644	3,878	3,684	548	0	9,522		
	จักราช		0	0	0	0	20	20,366	2	2,901	0	20,386		
	ด่านขุนทด		24,638	96,736	8,033	26,476	24,638	96,736	8,033	26,476	121,375	121,375		
	บัวใหญ่		0	0	0	0	0	164	0	43	0	164		
	บ้านเหลื่อม		0	0	0	0	71	340	0	686	0	411		
	ปักธงชัย		0	0	0	0	9,267	21,008	0	7,614	0	30,275		
	ปากช่อง		10,356	2,299	10,500	2,396	47,794	8,511	21,358	14,363	12,655	56,305		
	พระทองคำ		317	751	0	531	1,955	10,596	731	3,412	1,068	12,551		
	พิมาย		0	0	0	0	0	3,786	0	1,055	0	3,786		
	วังน้ำเขียว		0	0	0	0	3,777	4,479	4,924	286	0	8,256		
	สีคิ้ว		39,391	69,239	768	18,772	39,391	69,239	768	18,772	108,630	108,630		

ตารางที่ 35 พื้นที่เขตส่งเสริมการปลูกมันสำปะหลังที่อยู่ในรัศมี 50 กิโลเมตร และ 100 กิโลเมตร รอบโรงงานแป้งมันสำปะหลัง (ต่อ)

ชื่อโรงงาน	จังหวัด	อำเภอ	พื้นที่ปลูกมันสำปะหลังรอบโรงงาน (ไร่)											รวม (S1+S2) ระยะ 50 กม. (ไร่)	รวม (S1+S2) ระยะ 100 กม. (ไร่)
			ระยะทาง 50 กม.					ระยะทาง 100 กม.							
			S1	S2	S3	N	S1	S2	S3	N					
นครราชสีมา		สูงเนิน	11,772	12,098	140	6,294	16,210	13,691	140	7,071	23,870	29,902			
			0	0	0	0	524	5,628	247	536	0	6,153			
			0	0	0	0	5,168	1,158	70	2,147	0	6,326			
			0	0	0	0	71	0	0	0	0	71			
			0	0	0	0	2,269	145	11	1,972	0	2,415			
สระบุรี		เฉลิมพระเกียรติ	0	0	0	0	1,236	1,368	1,301	4,127	0	2,603			
			0	0	0	0	0	0	0	15	0	0			
			0	0	0	0	2,491	3,304	59	5,853	0	5,795			
			4,503	302	2,779	1,188	2,161	4,712	724	8,480	4,805	6,873			
			1,063	288	4,820	14	431	1,496	1,091	13,529	1,351	1,927			
ลพบุรี		วิหารแดง	0	0	0	0	46	0	0	0	0	46			
			0	0	0	0	135	8	0	33	0	144			
			0	0	0	0	6,202	1,435	8,308	4,246	0	7,638			
			0	0	0	0	3,125	19,274	14,263	12,558	0	22,398			
			0	0	0	0	9,281	626	11,313	5,514	0	9,907			
ลพบุรี		โคกเจริญ	3,246	2,104	8,888	1,195	3,742	2,287	12,854	2,793	5,349	6,029			
			2,946	2,311	5,052	248	2,980	2,311	5,052	551	5,257	5,291			

ตารางที่ 35 พื้นที่เขตส่งเสริมการปลูกมันสำปะหลังที่อยู่ในรัศมี 50 กิโลเมตร และ 100 กิโลเมตร รอบโรงงานแป้งมันสำปะหลัง (ต่อ)

ชื่อ โรงงาน	จังหวัด	อำเภอ	พื้นที่ปลูกมันสำปะหลังรอบโรงงาน (ไร่)												รวม (S1+S2) ระยะ 50 กม. (ไร่)	รวม (S1+S2) ระยะ 100 กม. (ไร่)
			ระยะทาง 50 กม.						ระยะทาง 100 กม.							
			S1	S2	S3	N	S1	S2	S3	N						
ลพบุรี		บ้านหมี่	0	0	0	0	2,584	737	8,030	1,524	0	0	3,321			
		พัฒนานิคม	1,425	0	1,862	11	16,706	2,154	14,246	11,735	1,425	0	18,860			
		ลำสนธิ	1,273	364	3,536	156	1,273	364	3,705	156	1,638	0	1,638			
		สระโบสถ์	0	0	0	0	1,297	0	1,652	7,069	0	0	1,297			
		หนองม่วง	0	0	0	0	27,650	4,946	24,362	2,987	0	0	32,596			
25. บริษัทลพบุรีสตาร์ช จำกัด			48,043	87,203	87,452	80,127	293,089	501,656	365,190	413,041	135,246	794,744				
พิจิตร		ดงเจริญ	0	0	0	0	0	91	1,591	54	0	0	91			
นครสวรรค์		เมืองนครสวรรค์	0	0	0	0	0	69	344	0	0	0	69			
		ไพศาลี	0	0	0	14	10,340	7,340	27,578	30,957	0	0	17,680			
		ตากฟ้า	0	0	0	0	12,336	11,548	54,352	6,183	0	0	23,883			
		ตาคลี	0	0	0	0	3,596	2,604	21,990	5,308	0	0	6,200			
		ท่าตะโก	0	0	0	0	749	4,873	5,847	8,069	0	0	5,622			
		พยุหะคีรี	0	0	0	0	1,972	4,751	8,183	923	0	0	6,723			
		หนองบัว	0	0	0	0	1,381	8,487	15,949	11,321	0	0	9,868			
เพชรบูรณ์		เมืองเพชรบูรณ์	0	0	0	0	1,218	131	113	177	0	0	1,349			
		ชนแดน	0	0	0	0	2,490	670	2,845	667	0	0	3,160			
		บึงสามพัน	0	0	0	0	1,458	295	546	505	0	0	1,753			
		วิเชียรบุรี	309	1,908	3,716	4,399	453	2,431	5,669	5,090	2,217	0	2,885			

ตารางที่ 35 พื้นที่เขตส่งเสริมการปลูกมันสำปะหลังที่อยู่ในรัศมี 50 กิโลเมตร และ 100 กิโลเมตร รอบโรงงานแป้งมันสำปะหลัง (ต่อ)

ชื่อโรงงาน	จังหวัด	อำเภอ	พื้นที่ปลูกมันสำปะหลังรอบโรงงาน (ไร่)												รวม (S1+S2) ระยะ 50 กม. (ไร่)	รวม (S1+S2) ระยะ 100 กม. (ไร่)
			ระยะทาง 50 กม.						ระยะทาง 100 กม.							
			S1	S2	S3	N	S1	S2	S3	N						
เพชรบูรณ์		ศรีเทพ	656	1,137	631	2,546	656	1,137	631	2,546	1,792	1,792	1,792	1,792		
			0	0	0	0	5,991	2,446	8,895	3,924	8,437	0	0	8,437		
ชัยภูมิ		เทพสถิต	1,436	12,876	5,977	24,913	3,882	21,401	16,500	50,874	14,312	14,312	14,312	25,284		
			0	0	0	0	571	23,906	0	3,212	0	0	0	24,477		
		เมืองชัยภูมิ	0	0	0	0	0	233	246	424	0	0	0	233		
			0	0	0	0	4,965	63,529	3,166	25,667	0	0	0	68,493		
		ซับใหญ่	0	0	0	0	477	20,048	553	18,212	0	0	0	20,524		
			0	0	0	0	1,104	7,779	2,960	23,975	0	0	0	8,882		
		บ้านเขว้า	1,382	2,821	951	2,155	11,991	21,518	2,757	16,912	4,203	4,203	4,203	33,509		
			0	0	0	0	1,083	606	1,378	1,068	0	0	0	1,690		
		หนองบัวแดง	0	0	0	0	74	539	116	500	0	0	0	613		
			0	0	0	0	1,565	6,571	10,031	39,841	0	0	0	8,137		
นครราชสีมา		เทพารักษ์	146	4,649	344	1,501	146	4,649	344	1,501	4,794	4,794	4,794	4,794		
			0	0	0	0	1,135	8,188	36	385	0	0	0	9,323		
		โนนไทย	0	0	0	0	3,342	5,743	35	3,440	0	0	0	9,084		
			0	0	0	0	584	23,368	123	2,788	0	0	0	23,952		
		ขามทะเลสอ	0	0	0	0	0	1,736	19	380	0	0	0	1,736		
			0	0	0	0	0	250	0	180	0	0	0	250		

ตารางที่ 35 พื้นที่เขตส่งเสริมการปลูกมันสำปะหลังที่อยู่ในรัศมี 50 กิโลเมตร และ 100 กิโลเมตร รอบโรงงานแป้งมันสำปะหลัง (ต่อ)

ชื่อ โรงงาน	จังหวัด	อำเภอ	พื้นที่ปลูกมันสำปะหลังรอบโรงงาน (ไร่)										รวม (S1+S2) ระยะ 50 กม. (ไร่)	รวม (S1+S2) ระยะ 100 กม. (ไร่)
			ระยะทาง 50 กม.					ระยะทาง 100 กม.						
			S1	S2	S3	N	S1	S2	S3	N				
นครราชสีมา		ด่านขุนทด	5,706	22,915	6,079	5,897	24,638	96,736	8,033	26,476	28,621	121,375		
		บ้านเหลื่อม	0	0	0	0	71	76	0	588	0	146		
		ปักธงชัย	0	0	0	0	460	8,625	0	5,182	0	9,085		
		ปากช่อง	0	0	0	0	47,788	8,312	21,358	14,363	0	56,101		
		พระทองคำ	0	0	0	0	1,955	10,595	731	3,412	0	12,550		
		สีคิ้ว	1,107	13,054		1,087	39,391	69,239	768	18,772	14,161	108,630		
		สูงเนิน	0	0	0	0	16,210	13,691	140	7,071	0	29,902		
สระบุรี		เฉลิมพระเกียรติ	0	0	0	0	1,158	70	2,147	5,168	0	1,228		
		เมืองสระบุรี	0	0	0	0	0	0	0	71	0	0		
		เสาไห้	0	0	0	0	145	11	1,972	2,269	0	156		
		แก่งคอย	0	0	0	0	1,368	1,301	4,127	1,236	0	2,669		
		บ้านหมอ	0	0	0	0	0	0	15	19	0	0		
		พระพุทธบาท	0	0	0	0	3,304	59	5,853	2,491	0	3,363		
		ม่วงเหล็ก	4,082	281	2,503	949	4,712	724	8,480	2,161	4,363	5,436		
		วังม่วง	1,063	597	9,788	52	1,496	1,091	13,529	431	1,660	2,587		
		วิหารแดง	0	0	0	0	0	0	0	46	0	0		
		หนองแซง	0	0	0	0	0	0	0	233	0	0		
		หนองไผ่	0	0	0	0	8	0	33	135	0	8		

ตารางที่ 35 พื้นที่เขตส่งเสริมการปลูกมันสำปะหลังที่อยู่ในรัศมี 50 กิโลเมตร และ 100 กิโลเมตร รอบโรงงานแป้งมันสำปะหลัง (ต่อ)

ชื่อ โรงงาน	จังหวัด	อำเภอ	พื้นที่ปลูกมันสำปะหลังรอบโรงงาน (ไร่)												รวม (S1+S2) ระยะ 50 กม. (ไร่)	รวม (S1+S2) ระยะ 100 กม. (ไร่)
			ระยะทาง 50 กม.				ระยะทาง 100 กม.				S3	N				
			S1	S2	S3	N	S1	S2	S3	N						
ลพบุรี			0	0	0	0	0	6,368	1,435	8,478	8,043	0	7,804			
			3,039	19,221	10,450	11,699	3,125	19,274	14,263	22,260	12,558	22,260	22,398			
			4,426	499	4,316	2,802	9,281	626	11,313	4,925	5,523	4,925	9,907			
			3,742	2,287	12,854	2,793	3,742	2,287	12,854	6,029	2,793	6,029	6,029			
			0	0	0	0	52	0	0	0	1,587	0	52			
			2,980	2,311	5,052	551	2,980	2,311	5,052	5,291	551	5,291	5,291			
			0	0	0	0	3,657	737	8,650	0	4,685	0	4,394			
			9,556	1,807	8,889	10,892	16,706	2,154	14,246	11,362	11,735	11,362	18,860			
			1,273	364	3,705	156	1,273	364	3,705	1,638	156	1,638	1,638			
			1,297		1,652	7,069	1,297	0	1,652	1,297	7,069	1,297	1,297			
			5,845	476	10,547	652	27,826	4,946	24,900	6,321	3,045	6,321	32,772			
ชัยนาท			0	0	0	0	29	0	0	0	1	0	29			
			0	0	0	0	488	57	96	88	88	0	545			
26. บริษัทพี พี สตาร์ช (2000) จำกัด			28,877	65,037	13,100	69,824	118,300	287,814	38,811	93,914	188,950	93,914	406,114			
สุรินทร์			0	0	0	0	0	26	0	217	0	0	26			
			0	0	0	0	0	258	0	299	0	0	258			
บุรีรัมย์			0	0	0	3	2	25	0	118	0	0	27			
			0	0	0	0	0	0	15	2,656	0	0	0			

ตารางที่ 35 พื้นที่เขตส่งเสริมการปลูกมันสำปะหลังที่อยู่ในรัศมี 50 กิโลเมตร และ 100 กิโลเมตร รอบโรงงานแป้งมันสำปะหลัง (ต่อ)

ชื่อ โรงงาน	จังหวัด	อำเภอ	พื้นที่ปลูกมันสำปะหลังรอบโรงงาน (ไร่)											
			ระยะทาง 50 กม.				ระยะทาง 100 กม.				รวม (S1+S2) ระยะ 50 กม. (ไร่)		รวม (S1+S2) ระยะ 100 กม. (ไร่)	
			S1	S2	S3	N	S1	S2	S3	N	S1	S2	S3	N
บุรีรัมย์		โนนดินแดง	0	153	0	82	0	119	0	73	0	153	119	
		โนนสุวรรณ	493	42	3,114	14,130	134	14	419	3,674	535	148	148	
		กระสัง	0	0	0	0	0	0	0	43	0	0	0	
		ขามเฒ่า	0	0	0	0	0	186	0	4,011	0	0	186	
		นางรอง	2,825	1,535	1,506	7,271	932	1,532	299	4,671	4,360	2,464	2,464	
		บ้านกรวด	0	0	0	0	24	4,393	0	7,541	0	4,418	4,418	
		ประโคนชัย	0	0	0	0	0	323	22	787	0	323	323	
		ปะคำ	2,641	7,992	1,383	4,766	389	3,195	102	2,004	10,632	3,583	3,583	
		พลับพลาชัย	0	0	0	0	0	22	0	151	0	22	22	
		ละหานทราย	0	1,723	0	1,532	0	2,697	35	4,442	1,723	2,697	2,697	
		ลำปลายมาศ	0	0	0	0	18	205	0	4,533	0	224	224	
		หนองกี่	1,478	1,187	110	26,059	152	437	69	15,914	2,665	589	589	
		หนองหงส์	25	14	0	315	699	1,022	0	9,013	38	1,720	1,720	
นครราชสีมา		เฉลิมพระเกียรติ	0	122	0	0	0	6,516	15	293	122	6,516	6,516	
		เมืองนครราชสีมา	0	0	0	0	1,261	16,187	299	781	0	17,448	17,448	
		เสิงสาง	148	2,785	447	147	148	2,785	447	147	2,933	2,933	2,933	
		โชคชัย	5,639	12,920	1,415	4,042	5,934	17,544	1,415	4,412	18,559	23,478	23,478	
		โนนไทย	0	0	0	0	2,527	5,556	12	2,711	0	8,083	8,083	

ตารางที่ 35 พื้นที่เขตส่งเสริมการปลูกมันสำปะหลังที่อยู่ในรัศมี 50 กิโลเมตร และ 100 กิโลเมตร รอบโรงงานแป้งมันสำปะหลัง (ต่อ)

ชื่อ โรงงาน	จังหวัด	อำเภอ	พื้นที่ปลูกมันสำปะหลังรอบโรงงาน (ไร่)												รวม (S1+S2) ระยะ 50 กม. (ไร่)	รวม (S1+S2) ระยะ 100 กม. (ไร่)
			ระยะทาง 50 กม.				ระยะทาง 100 กม.				N	N				
			S1	S2	S3	N	S1	S2	S3	N						
นครราชสีมา	โนนสูง	0	0	0	0	0	0	12	847	56	4,328	0	859			
	ขามทะเลสอ	0	0	0	0	0	0	584	23,368	123	2,788	0	23,952			
	ขามสะแกแสง	0	0	0	0	0	0	0	569	0	58	0	569			
	ขามสะแกแสง	0	0	0	0	0	0	7	0	0	39	0	7			
	ครบุรี	7,677	11,827	4,834	3,961	7,677	11,827	4,834	3,961	4,834	3,961	19,504	19,504			
	จักราช	0	9,507	0	1,465	21	21,617	2	4,313	2	4,313	9,507	21,638			
	ชุมพวง	0	0	0	0	1,365	1,959	600	10,435	0	0	0	3,324			
	ด่านขุนทด	0	0	0	0	661	17,288	0	2,846	0	0	0	17,949			
	ปักธงชัย	6,574	5,450	0	1,972	9,267	21,008	0	7,614	0	7,614	12,024	30,275			
	ปากช่อง	0	0	0	0	32,341	4,592	11,979	9,620	0	0	0	36,933			
	พระทองคำ	0	0	0	0	0	0	0	207	0	0	0	0			
	พิมาย	0	0	0	0	0	44,755	0	10,247	0	0	0	44,755			
	ลำทะเมนชัย	0	0	0	0	4	0	0	137	0	0	0	4			
	วังน้ำเขียว	285	2,816	2	166	3,777	4,479	4,924	286	3,101	3,101	8,256	8,256			
	สีคิ้ว	0	0	0	0	25,792	39,026	766	13,145	0	0	0	64,817			
	สูงเนิน	0	0	0	0	16,210	13,691	140	7,071	0	0	0	29,902			
	หนองบุญมาก	1,093	6,965	290	3,913	1,093	6,965	290	3,913	290	3,913	8,058	8,058			
	ห้วยแถลง	0	0	0	0	1,860	5,820	65	32,065	0	0	0	7,681			

ตารางที่ 35 พื้นที่เขตส่งเสริมการปลูกมันสำปะหลังที่อยู่ในรัศมี 50 กิโลเมตร และ 100 กิโลเมตร รอบโรงงานแข่งขันสำปะหลัง (ต่อ)

ชื่อโรงงาน	จังหวัด	อำเภอ	พื้นที่ปลูกมันสำปะหลังรอบโรงงาน (ไร่)												รวม (S1+S2) ระยะ 50 กม. (ไร่)	รวม (S1+S2) ระยะ 100 กม. (ไร่)
			ระยะทาง 50 กม.						ระยะทาง 100 กม.							
			S1	S2	S3	N	S1	S2	S3	N						
สระแก้ว			0	0	0	0	0	0	0	0	756	1,157	111	0	756	
			0	0	0	0	0	61	5,120	1,822	2,192	2,192	0	5,180		
			0	0	0	0	0	225	29	450	568	568	0	253		
			0	0	0	0	0	705	13	223	1,197	1,197	0	717		
			0	0	0	0	0	0	417	2,500	6	6	0	417		
			0	0	0	0	0	4,409	170	3,696	2,179	2,179	0	4,579		
			0	0	0	0	0	10	456	2,035	1,132	1,132	0	466		
27. บริษัทลงนามขั้ตอุตสาหกรรม จำกัด			61,378	210,384	7,643	90,298	192,594	651,243	59,324	324,911	271,762	843,837				
บุรีรัมย์			0	0	0	0	2	25	0	118	0	27				
			0	0	0	0	0	0	13	585	0	0				
			0	0	0	0	0	119	0	73	0	119				
			0	0	0	0	134	14	419	3,674	0	148				
			0	0	0	0	0	2,321	0	1,551	0	2,321				
			0	0	0	0	0	186	0	4,011	0	186				
			0	0	0	0	932	1,532	299	4,671	0	2,464				
			0	0	0	0	0	0	0	73	0	0				
			0	0	0	0	0	1	22	75	0	1				

ตารางที่ 35 พื้นที่เขตส่งเสริมการปลูกมันสำปะหลังที่อยู่ในรัศมี 50 กิโลเมตร และ 100 กิโลเมตร รอบโรงงานแป้งมันสำปะหลัง (ต่อ)

ชื่อ โรงงาน	จังหวัด	อำเภอ	พื้นที่ปลูกมันสำปะหลังรอบโรงงาน (ไร่)											
			ระยะทาง 50 กม.						ระยะทาง 100 กม.					
			S1	S2	S3	N	S1	S2	S3	N	รวม (S1+S2) ระยะ 50 กม. (ไร่)	รวม (S1+S2) ระยะ 100 กม. (ไร่)		
บุรีรัมย์		ปะคำ	0	0	0	0	389	3,195	102	2,004	0	3,583		
		ละหานทราย	0	0	0	0	0	1,495	24	1,521	0	1,495		
		ลำปลายมาศ	0	0	0	0	18	210	0	5,885	0	229		
		หนองกี่	855	1,187	110	16,173	152	437	69	15,914	2,042	589		
		หนองหงส์	884	1,066		4,499	699	1,022	0	9,013	1,950	1,720		
ขอนแก่น		แวงน้อย	0	0	0	0	307	0	0	1,523	0	307		
		พล	0	0	0	0	328	76	0	794	0	404		
ชัยภูมิ		เทพสถิต	0	0	0	0	752	6,137	2,416	6,855	0	6,888		
		เนินสง่า	0	0	0	0	571	25,582	0	3,472	0	26,153		
		เมืองชัยภูมิ	0	0	0	0	84	3,644	650	662	0	3,728		
		คอนสวรรค์	0	0	0	0	0	0	0	17	0	0		
		จัตุรัส	0	0	0	0	4,965	63,529	3,166	25,666	0	68,493		
		ซับใหญ่	0	0	0	0	477	15,679	0	16,098	0	16,156		
		บ้านเขว้า	0	0	0	0	164	0	0	1,621	0	164		
		บ้านหันฉนวนรังค์	0	0	0	0	11,991	21,518	2,757	16,912	0	33,509		
		หนองบัวระเหว	0	0	0	0	0	1,047	0	3,658	0	1,047		

ตารางที่ 35 พื้นที่เขตส่งเสริมการปลูกมันสำปะหลังที่อยู่ในรัศมี 50 กิโลเมตร และ 100 กิโลเมตร รอบโรงงานแป้งมันสำปะหลัง (ต่อ)

ชื่อ โรงงาน	จังหวัด	อำเภอ	พื้นที่ปลูกมันสำปะหลังรอบโรงงาน (ไร่)										รวม (S1+S2) ระยะ 50 กม. (ไร่)	รวม (S1+S2) ระยะ 100 กม. (ไร่)
			ระยะทาง 50 กม.					ระยะทาง 100 กม.						
			S1	S2	S3	N	S1	S2	S3	N				
นครราชสีมา		เฉลิมพระเกียรติ	0	6,516	15	293	0	6,516	15	293		6,516	6,516	
		เทพารักษ์	0	0	0	0	146	4,649	344	1,501		0	4,794	
		เมืองนครราชสีมา	1,261	16,187	299	781	1,261	16,187	299	781		17,448	17,448	
		เมืองยาง	0	0	0	0	0	0	0	304		0	0	
		เสิงสาง	0	0	0	0	148	2,785	447	147		0	2,933	
		แก้งสนามนาง	0	0	0	0	39	58	16	601		0	98	
		โชคชัย	5,934	17,544	1,415	4,412	5,934	17,544	1,415	4,412		23,478	23,478	
		โนนแดง	0	0	0	0	0	1,065	0	758		0	1,065	
		โนนไทย	3,424	6,405	53	4,099	3,424	6,405	53	4,099		9,829	9,829	
		โนนสูง	12	856	56	4,973	12	895	56	5,269		869	907	
		ขามทะเลสอ	584	23,368	123	2,788	584	23,368	123	2,788		23,952	23,952	
		ขามสะแกแสง	12	3,572	0	1,369	763	16,365	291	7,007		3,584	17,128	
		ขามสะแกแสง	7	0	0	36	28	1,730	0	2,818		7	1,758	
		ครบุรี	5,759	8,517	4,392	2,830	7,677	11,827	4,834	3,961		14,275	19,504	
		จักราช	21	21,617	2	4,313	21	21,617	2	4,313		21,638	21,638	
		ชุมพวง	0	0	0	0	1,374	44,301	1,691	14,236		0	45,674	
		ด่านขุนทด	4,238	27,166	0	4,369	24,638	96,736	8,033	26,476		31,404	121,375	
		บัวใหญ่	0	0	0	0	0	2,504	32	1,448		0	2,504	

ตารางที่ 35 พื้นที่เขตส่งเสริมการปลูกมันสำปะหลังที่อยู่ในรัศมี 50 กิโลเมตร และ 100 กิโลเมตร รอบโรงงานแป้งมันสำปะหลัง (ต่อ)

ชื่อ โรงงาน	จังหวัด	อำเภอ	พื้นที่ปลูกมันสำปะหลังรอบโรงงาน (ไร่)												รวม (S1+S2) ระยะ 50 กม. (ไร่)	รวม (S1+S2) ระยะ 100 กม. (ไร่)
			ระยะทาง 50 กม.						ระยะทาง 100 กม.							
			S1	S2	S3	N	S1	S2	S3	N						
นครราชสีมา		บัวลาย	0	0	0	0	0	6	1,934	0	719	0	0	0	1,940	
		บ้านเหลื่อม	0	0	0	0	0	71	340	0	686	0	0	0	411	
		ประทาย	0	0	0	0	0	28	70	0	1,949	0	0	0	98	
		ปักธงชัย	9,267	21,008	0	7,614	9,267	21,008	0	7,614	0	7,614	30,275	0	30,275	
		ปากช่อง	0	0	0	0	47,163	7,745	19,881	14,174	0	0	0	0	54,908	
		พระทองคำ	770	1,018	48	785	1,955	10,596	731	3,412	0	0	1,789	0	12,551	
		พิมาย	0	22,407	0	3,590	0	44,755	0	11,502	0	0	22,407	0	44,755	
		ลำทะเมนชัย	0	0	0	0	4	37,440	0	12,012	0	0	0	0	37,444	
		วังน้ำเขียว	165	2,514		166	3,777	4,479	4,924	286	0	0	2,679	0	8,256	
		สีคิ้ว	9,279	6,067	634	8,184	39,391	69,239	768	18,772	0	0	15,345	0	108,630	
		สีดา	0	0	0	0	0	0	4	134	0	0	0	0	0	
		สูงเนิน	16,202	13,689	140	7,069	16,210	13,691	140	7,071	0	0	29,891	0	29,902	
		หนองบุญมาก	1,093	6,965	290	3,913	1,093	6,965	290	3,913	0	0	8,058	0	8,058	
		ห้วยแถลง	1,612	2,713	65	8,042	1,860	5,820	65	32,065	0	0	4,326	0	7,681	
สระบุรี		ม่วงเหล็ก	0	0	0	0	1,199	4,503	285	2,738	0	0	0	0	5,703	
		วังม่วง	0	0	0	0	0	59	0	86	0	0	0	0	59	

ตารางที่ 35 พื้นที่เขตส่งเสริมการปลูกมันสำปะหลังที่อยู่ในรัศมี 50 กิโลเมตร และ 100 กิโลเมตร รอบโรงงานแป้งมันสำปะหลัง (ต่อ)

ชื่อ โรงงาน	จังหวัด	อำเภอ	พื้นที่ปลูกมันสำปะหลังรอบโรงงาน (ไร่)										รวม (S1+S2) ระยะ 50 กม. (ไร่)	รวม (S1+S2) ระยะ 100 กม. (ไร่)
			ระยะทาง 50 กม.					ระยะทาง 100 กม.						
			S1	S2	S3	N	S1	S2	S3	N				
ลพบุรี		ชัยบาดาล	0	0	0	0	1,018	136	2,182	32	0	0	1,154	
		ท่าหลวง	0	0	0	0	331	59	669	0	0	0	390	
		พัฒนานิคม	0	0	0	0	473	0	75	11	0	0	473	
		ลำสนธิ	0	0	0	0	713	81	1,664	69	0	0	794	
		เมืองสระแก้ว	0	0	0	0	22	0	57	7	0	0	22	
28. บริษัทสยาม มอติฟายด์ สตาร์ช จำกัด (สาขาบุรีรัมย์)			9,450	31,171	7,900	76,450	44,759	220,319	20,833	189,451	40,621	265,078		
บุรีรัมย์		เมืองสุรินทร์	0	0	0	0	76	8	0	183	0	0	84	
		กาบเชิง	0	0	0	0	0	399	0	4,766	0	0	399	
		ปราสาท	0	0	0	0	0	186	0	1,654	0	0	186	
		พนมดงรัก	0	0	0	0	0	2,232	0	2,217	0	0	2,232	
		เฉลิมพระเกียรติ	2	76		136	2	25	0	118	77	0	27	
		เมืองบุรีรัมย์	0	0	0	20	0	0	15	4,403	0	0	0	
		แคนดง	0	0	0	0	0	109	0	0	0	0	109	
		โนนดินแดง	0	153	0	82	0	119	0	73	153	0	119	
		โนนสุวรรณ	493	42	3,114	14,130	134	14	419	3,674	535	0	148	
		กระสัง	0	0	0	0	0	0	0	1,837	0	0	0	
		คูเมือง	0	0	0	0	0	948	0	2,417	0	0	948	

ตารางที่ 35 พื้นที่เขตส่งเสริมการปลูกมันสำปะหลังที่อยู่ในรัศมี 50 กิโลเมตร และ 100 กิโลเมตร รอบโรงงานแป้งมันสำปะหลัง (ต่อ)

ชื่อ โรงงาน	จังหวัด	อำเภอ	พื้นที่ปลูกมันสำปะหลังรอบโรงงาน (ไร่)											
			ระยะทาง 50 กม.						ระยะทาง 100 กม.					
			S1	S2	S3	N	S1	S2	S3	N	รวม (S1+S2) ระยะ 50 กม. (ไร่)	รวม (S1+S2) ระยะ 100 กม. (ไร่)		
บุรีรัมย์		ชำนิ	0	1,093	0	4,394	0	186	0	4,011	1,093	186		
		นางรอง	2,825	2,384	1,506	9,083	932	1,532	299	4,671	5,210	2,464		
		บ้านกรวด	0	3,278	0	4,467	24	4,393	0	7,541	3,278	4,418		
		บ้านด่าน	0	0	0	0	0	0	0	9,560	0	0		
		ประโคนชัย	0	756	28	1,123	0	323	22	787	756	323		
		ปะคำ	2,641	7,992	1,383	4,766	389	3,195	102	2,004	10,632	3,583		
		พลับพลาชัย	0	0	0	0	0	22	0	158	0	22		
		ละหานทราย	0	3,818	125	5,874		2,697	35	4,442	3,818	2,697		
		ลำปลายมาศ	0	0	0	219	18	210	0	5,885	0	229		
		สตึก	0	0	0	0	0	0	0	563	0	0		
		หนองกี่	1,566	1,199	110	25,928	152	437	69	15,914	2,765	589		
		หนองหงส์	25	2,766	0	3,853	699	1,022	0	9,013	2,791	1,720		
		ห้วยราช	0	0	0	0	0	0	0	2,394	0	0		
นครราชสีมา		เฉลิมพระเกียรติ	0	0	0	0	0	6,516	15	293	0	6,516		
		เมืองนครราชสีมา	0	0	0	0	1,126	12,000	299	592	0	13,126		
		เสิงสาง	148	2,785	447	147	148	2,785	447	147	2,933	2,933		
		โชคชัย	0	0	0	0	5,934	17,544	1,415	4,412	0	23,478		
		โนนไทย	0	0	0	0	0	26	0	4	0	26		

ตารางที่ 35 พื้นที่เขตส่งเสริมการปลูกมันสำปะหลังที่อยู่ในรัศมี 50 กิโลเมตร และ 100 กิโลเมตร รอบโรงงานแป้งมันสำปะหลัง (ต่อ)

ชื่อ โรงงาน	จังหวัด	อำเภอ	พื้นที่ปลูกมันสำปะหลังรอบโรงงาน (ไร่)										รวม (S1+S2) ระยะ 50 กม. (ไร่)	รวม (S1+S2) ระยะ 100 กม. (ไร่)
			ระยะทาง 50 กม.					ระยะทาง 100 กม.						
			S1	S2	S3	N	S1	S2	S3	N				
นครราชสีมา		โนนสูง	0	0	0	0	2	325	0	2,268	0	327		
		ขามทะเลสอ	0	0	0	0	22	1,921	0	14	0	1,943		
		ครบุรี	1,182	4,829	1,173	643	7,677	11,827	4,834	3,961	6,011	19,504		
		จักราช	0	0	0	0	21	21,617	2	4,313	0	21,638		
		ชุมพวง	0	0	0	0	1,374	28,628	1,283	13,861	0	30,002		
		ปักธงชัย	0	0	0	0	9,267	19,187	0	6,615	0	28,454		
		พิมาย	0	0	0	0	0	44,755	0	11,260	0	44,755		
		ลำทะเมนชัย	0	0	0	0	4	12,395	0	9,608	0	12,399		
		วังน้ำเขียว	0	0	0	0	3,384	3,501	3,812	217	0	6,885		
		สูงเนิน	0	0	0	0	5,012	1,223	0	942	0	6,235		
		หนองบุญมาก	569	0	15	1,584	1,093	6,965	290	3,913	569	8,058		
		ห้วยแถลง	0	0	0	0	1,860	5,820	65	32,065	0	7,681		
สระแก้ว		เขาฉกรรจ์	0	0	0	0	0	6	0	0	0	6		
		เมืองสระแก้ว	0	0	0	0	61	4,554	1,007	1,604	0	4,614		
		โคกสูง	0	0	0	0	225	29	450	568	0	253		
		ตาพระยา	0	0	0	0	705	13	223	1,197	0	717		
		วัฒนานคร	0	0	0	0	4,409	170	3,696	2,179	0	4,579		
		อรัญประเทศ	0	0	0	0	10	456	2,034	1,132	0	466		

ตารางที่ 35 พื้นที่เขตส่งเสริมการปลูกมันสำปะหลังที่อยู่ในรัศมี 50 กิโลเมตร และ 100 กิโลเมตร รอบโรงงานแป้งมันสำปะหลัง (ต่อ)

ชื่อโรงงาน	จังหวัด	อำเภอ	พื้นที่ปลูกมันสำปะหลังรอบโรงงาน (ไร่)										รวม (S1+S2) ระยะ 50 กม. (ไร่)	รวม (S1+S2) ระยะ 100 กม. (ไร่)
			ระยะทาง 50 กม.					ระยะทาง 100 กม.						
			S1	S2	S3	N	S1	S2	S3	N				
29. บริษัทอุดรเพิ่มผล จำกัด			7,713	70,248	25,090	27,734	45,688	278,768	111,274	93,189	77,961	324,457		
เลย		เชียงคาน	0	0	0	0	1,934	2,394	1,053	589	0	4,328		
		เมืองเลย	0	0	0	0	2,800	6,514	4,008	1,595	0	9,314		
		เอราวัณ	0	0	0	0	1,264	708	330	264	0	1,972		
		นาด้วง	0	0	0	0	8	677	682	83	0	685		
		ปากชม	0	0	0	0	0	64	1,098	79	0	64		
		ผาขาว	0	0	0	0	0	7	153	0	0	7		
		ภูกระดึง	0	0	0	0	297	484	231	76	0	781		
		ภูกระดึง	0	0	0	0	2	2,387	249	454	0	2,390		
		วังสะพุง	0	0	0	0	2,387	4,049	3,468	2,922	0	6,436		
		หนองหิน	0	0	0	0	6	126	414	0	0	132		
		หนองบัวลำภู	713	3,403	1,602	2,562	713	3,403	1,602	2,562	4,116	4,116		
		โนนสัง	737	3,459	247	3,153	1,374	3,602	765	4,780	4,196	4,975		
		นาแก	0	0	5	2	0	0	5	2	0	0		
		นาวัง	0	0	0	7	0	0	7	7	0	0		
		ศรีบุญเรือง	24	576	757	548	815	1,031	4,442	3,003	600	1,845		

ตารางที่ 35 พื้นที่เขตส่งเสริมการปลูกมันสำปะหลังที่อยู่ในรัศมี 50 กิโลเมตร และ 100 กิโลเมตร รอบโรงงานแข่งขันสำปะหลัง (ต่อ)

ชื่อ โรงงาน	จังหวัด	อำเภอ	พื้นที่ปลูกมันสำปะหลังรอบโรงงาน (ไร่)											
			ระยะทาง 50 กม.						ระยะทาง 100 กม.					
			S1	S2	S3	N	S1	S2	S3	N	รวม (S1+S2) ระยะ 50 กม. (ไร่)	รวม (S1+S2) ระยะ 100 กม. (ไร่)		
อุดรธานี		เพ็ญ	0	89	391	90	0	0	261	438	156	89	261	
		เมืองอุดรธานี	26	21,298	1,665	2,243	26	21,298	1,665	1,665	2,243	21,324	21,324	
		โนนสะอาด	0	0	0	0	0	11,435	635	1,517	0	0	11,435	
		ไชยวาน	0	0	0	0	13	1,527	320	717	0	0	1,540	
		กุดจับ	671	8,009	1,283	1,325	671	8,009	1,283	1,325	8,681	8,681	8,681	
		กุมภวาปี	0	6,129	97	990	2,144	20,131	4,868	3,976	6,129	6,129	22,275	
		กุँแก้ว	0	0	0	0	0	472	0	88	0	0	472	
		ทุ่งฝน	0	0	0	0	65	1,907	2,078	182	0	0	1,972	
		บ้านดุง	0	0	0	0	0	2,833	4,448	421	0	0	2,833	
		บ้านผือ	4,430	6,615	11,725	6,204	4,785	7,279	12,237	7,212	11,045	11,045	12,064	
		ประจักษ์ศิลปาคม	0	34	83	46	0	459	765	219	34	34	459	
		พิบูลย์รักษ์	0	0	11	0	0	117	102	5	0	0	117	
		วังสามหมอ	0	0	0	0	0	3,934	224	321	0	0	3,934	
		ศรีธาตุ	0	0	0	0	1,185	17,894	2,412	5,025	0	0	19,078	
		หนองแสง	13	4,330	242	825	13	4,330	242	825	4,343	4,343	4,343	
		หนองบัวซอ	64	10,929	243	3,658	64	10,929	243	3,658	10,993	10,993	10,993	
		หนองพาน		70	212	98	1,549	9,125	5,601	1,737	70	70	10,674	

ตารางที่ 35 พื้นที่เขตส่งเสริมการปลูกมันสำปะหลังที่อยู่ในรัศมี 50 กิโลเมตร และ 100 กิโลเมตร รอบโรงงานแป้งมันสำปะหลัง (ต่อ)

ชื่อ โรงงาน	จังหวัด	อำเภอ	พื้นที่ปลูกมันสำปะหลังรอบโรงงาน (ไร่)										รวม (S1+S2) ระยะ 50 กม. (ไร่)	รวม (S1+S2) ระยะ 100 กม. (ไร่)
			ระยะทาง 50 กม.					ระยะทาง 100 กม.						
			S1	S2	S3	N	S1	S2	S3	N				
หนองคาย		เมืองหนองคาย	0	6	181	311	0	285	1,024	1,870	6	285		
		โพธิ์ตาก	0	0	0	0	0	14	31	466	0	14		
		โพนพิสัย	0	0	0	0	0	78	1,674	1,372	0	78		
		ท่าบ่อ	94	111	2,260	2,103	94	270	2,378	3,174	205	364		
		ศรีเชียงใหม่	0	0	0	0	0	368	154	226	0	368		
		สระใคร	941	4,784	3,983	3,488	941	4,784	4,135	3,488	5,725	5,725		
		สังคม	0	0	0	0	0	228	58	166	0	228		
สกลนคร		สว่างแดนดิน	0	0	0	0	2,138	2,284	268	2,243	0	4,422		
		ส่องดาว	0	0	0	0	1,208	1,650	486	5,839	0	2,858		
กาฬสินธุ์		ท่าคันโท	0	0	0	0	0	25,652	909	3,825	0	25,652		
		หนองกุงศรี	0	0	0	0	0	5,874	0	1,177	0	5,874		
		ห้วยเม็ก	0	0	0	0	0	8,348	0	725	0	8,348		
ขอนแก่น		เขาสวนกวาง	0	303	47	48	2,431	8,104	6,159	1,317	303	10,535		
		เมืองขอนแก่น	0	0	0	0	662	13,107	6,085	5,746	0	13,769		
		เวียงเก่า	0	0	0	0	663	1,840	482	373	0	2,504		
		กระนวน	0	0	0	0	788	18,312	3,862	3,186	0	19,100		
		ชุมแพ	0	0	0	0	580	3,609	899	422	0	4,189		
		คำสูง	0	0	0	0	0	8,577	82	71	0	8,577		

ตารางที่ 35 พื้นที่เขตส่งเสริมการปลูกมันสำปะหลังที่อยู่ในรัศมี 50 กิโลเมตร และ 100 กิโลเมตร รอบโรงงานแข่งขันสำปะหลัง (ต่อ)

ชื่อ โรงงาน	จังหวัด	อำเภอ	พื้นที่ปลูกมันสำปะหลังรอบโรงงาน (ไร่)												รวม (S1+S2) ระยะ 50 กม. (ไร่)	รวม (S1+S2) ระยะ 100 กม. (ไร่)
			ระยะทาง 50 กม.						ระยะทาง 100 กม.							
			S1	S2	S3	N	S1	S2	S3	N						
			น้ำพอง	0	0	0	0	5,241	15,839	13,618	4,825	0	21,081	0	21,081	
			บ้านฝาง	0	0	0	0	4,212	913	2,302	1,401	0	5,125	0	5,125	
			ภูเวียง	0	0	0	0	122	114	3,783	962	0	235	0	235	
			ภูผาม่าน	0	0	0	0	384	0	354	133	0	384	0	384	
			สีชมพู	0	0	0	0	1,003	2,909	658	540	0	3,911	0	3,911	
			หนองเรือ	0	0	0	0	1,987	135	1,180	1,319	0	2,122	0	2,122	
			หนองนาคำ	0	0	0	0	467	5	126	890	0	472	0	472	
			อุบลรัตน์	0	103	57	33	653	8,084	4,501	1,388	103	8,737	103	8,737	
30. บริษัทเอส ซี อินดัสทรี จำกัด				17,241	43,478	60,032	52,040	64,305	85,432	83,129	83,597	60,719	149,738	60,719	149,738	
		นครราชสีมา	ปากช่อง	0	0	0	0	12,293	2,025	1,198	5,986	0	14,318	0	14,318	
			วังน้ำเขียว	0	0	0	0	3,612	1,965	4,924	120	0	5,577	0	5,577	
		สระบุรี	แก่งคอย	0	0	0	0	0	200	87	95	0	200	0	200	
			วิหารแดง	0	0	0	0	0	0	0	96	0	0	0	0	
			หนองแค	0	0	0	0	0	0	0	160	0	0	0	0	
		ปราจีนบุรี	เมืองปราจีนบุรี	0	4,028	1,181	2,471	0	6,901	1,613	4,730	4,028	6,901	4,028	6,901	
			กบินทร์บุรี	0	4,012	12,578	5,682	0	4,439	12,625	6,503	4,012	4,439	4,012	4,439	
			นาดี	0	20	0	4	590	2,700	128	1,200	20	3,289	20	3,289	
			บ้านสร้าง	0	0	0	261	0	0	0	279	0	0	0	0	

ตารางที่ 35 พื้นที่เขตส่งเสริมการปลูกมันสำปะหลังที่อยู่ในรัศมี 50 กิโลเมตร และ 100 กิโลเมตร รอบโรงงานแป้งมันสำปะหลัง (ต่อ)

ชื่อ โรงงาน	จังหวัด	อำเภอ	พื้นที่ปลูกมันสำปะหลังรอบโรงงาน (ไร่)										รวม (S1+S2) ระยะ 50 กม. (ไร่)	รวม (S1+S2) ระยะ 100 กม. (ไร่)
			ระยะทาง 50 กม.					ระยะทาง 100 กม.						
			S1	S2	S3	N	S1	S2	S3	N				
ปราจีนบุรี		ประจันตคาม	0	1,147	827	2,579	0	2,189	1,430	4,024	1,147	2,189		
			0	107	1,986	410	0	107	1,986	410	107	107		
			0	2,200	9,399	3,944	0	2,200	9,399	3,944	2,200	2,200		
			0	0	0	1,056	0	0	0	2,239	0	0		
ฉะเชิงเทรา		แปลงยาว	1,314	776	12,700	10,472	1,311	776	9,586	10,472	2,090	2,086		
			0	0	0	458	0	0	0	458	0	0		
			0	0	0	1,510	0	0	0	1,510	0	0		
			0	0	0	649	0	0	0	4,002	0	0		
สระแก้ว		เขาฉกรรจ์	0	0	0	0	0	0	0	1,601	0	0		
			0	0	0	736	0	0	0	1,553	0	0		
			933	23,943	8,439	11,806	933	23,943	8,247	11,806	24,877	24,877		
			0	611	0	475	0	611	0	475	611	611		
ปราจีนบุรี		ศรีมหาโพธิ์	3,691	3,654	10,839	5,907	2,895	3,654	5,107	5,624	7,345	6,549		
			0	0	285	0	0	1,159	1,910	141	0	1,159		
			0	222	107	56	61	5,120	1,822	2,192	222	5,180		
			0	0	0	0	0	1	22	0	0	1		
ปราจีนบุรี		วังน้ำเย็น	0	0	0	0	0	1,317	6,217	1,320	0	1,317		
			0	0	0	0	0	2,607	1,131	2,797	0	2,607		

ตารางที่ 35 พื้นที่เขตส่งเสริมการปลูกมันสำปะหลังที่อยู่ในรัศมี 50 กิโลเมตร และ 100 กิโลเมตร รอบโรงงานแป้งมันสำปะหลัง (ต่อ)

ชื่อโรงงาน	จังหวัด	อำเภอ	พื้นที่ปลูกมันสำปะหลังรอบโรงงาน (ไร่)										รวม (S1+S2) ระยะ 50 กม. (ไร่)	รวม (S1+S2) ระยะ 100 กม. (ไร่)
			ระยะทาง 50 กม.					ระยะทาง 100 กม.						
			S1	S2	S3	N	S1	S2	S3	N				
สระแก้ว	วัฒนานคร		0	0	0	0	3,456	170	2,959	1,945	0	3,626		
			0	0	0	0	10	44	573	82	0	54		
จันทบุรี	เขาคิชฌกูฏ	แก่งหางแมว	0	0	0	0	0	134	15	45	0	134		
			0	0	0	0	0	70	123	0	0	70		
			0	0	0	0	0	0	12	2	0	0		
			0	0	0	0	0	0	12	0	0	0		
ระยอง	เขาชะเมา	เมืองระยอง	0	0	0	0	0	0	0	12	0	0	0	
			0	0	0	0	0	0	0	12	0	0	0	
			0	0	0	0	0	0	0	1,049	0	69	1,049	
			0	0	0	0	11	31	50	9	0	42		
			0	0	0	0	424	187	16	49	0	612		
			0	0	0	0	233	62	183	221	0	296		
			0	0	0	0	409	529	317	0	0	938		
			0	0	0	0	1,733	67	109	307	0	1,800		
			0	0	0	0	3,487	219	955	41	0	3,706		
			0	0	0	0	1,191	52	380	273	0	1,243		
ชลบุรี	เกาะจันทร์		1,432	470	182	286	1,430	470	0	286	1,902	1,901		
			0	0	0	0	63	247	346	0	0	311		
			1,597	271	246	935	1,537	257	46	791	1,868	1,793		
			0	0	0	0	2,080	5,616	1,742	242	0	7,696		

ตารางที่ 35 พื้นที่เขตส่งเสริมการปลูกมันสำปะหลังที่อยู่ในรัศมี 50 กิโลเมตร และ 100 กิโลเมตร รอบโรงงานแป้งมันสำปะหลัง (ต่อ)

ชื่อ โรงงาน	จังหวัด	อำเภอ	พื้นที่ปลูกมันสำปะหลังรอบโรงงาน (ไร่)										รวม (S1+S2) ระยะ 50 กม. (ไร่)	รวม (S1+S2) ระยะ 100 กม. (ไร่)
			ระยะทาง 50 กม.					ระยะทาง 100 กม.						
			S1	S2	S3	N	S1	S2	S3	N				
ชลบุรี		บ้านบึง	138	42	9	213	6,839	3,676	1,472	2,036	179	10,515		
		พนัสนิคม	8,136	1,974	1,255	2,124	8,136	1,974	871	2,142	10,109	10,109		
		พานทอง	0	0	0	6	0	0	0	48	0	0		
		ศรีราชา	0	0	0	0	8,877	7,949	4,223	618	0	16,826		
		หนองใหญ่	0	0	0	0	2,695	716	1,290	395	0	3,411		
31. บริษัทธรากรอนกรีนเอ็นเนอจี จำกัด			5,824	6,081	2,391	2,000	14,201	9,653	11,375	11,042	11,905	23,854		
	ลำปาง	เถิน	0	0	0	0	221	0	74	72	0	221		
		แม่ทะ	0	0	0	0	118	67	489	88	0	184		
		สบปราบ	0	0	0	0	0	0	590	91	0	0		
	ตาก	เมืองตาก	0	0	0	0	283	0	306	45	0	283		
	กำแพงเพชร	พรานกระต่าย	0	0	0	0	394	121	49	604	0	515		
		ลานกระบือ	0	0	0	0	1,618	0	0	491	0	1,618		
	สุโขทัย	เมืองสุโขทัย	0	0	0	0	10	29	67	43	0	38		
		กงไกรลาศ	0	0	0	0	13	0	0	19	0	13		
		ศรีมณฑ	0	0	0	0	411	0	72	264	0	411		
		ทุ่งเสลี่ยม	0	0	0	0	4	17	2	0	0	21		

ตารางที่ 35 พื้นที่เขตส่งเสริมการปลูกมันสำปะหลังที่อยู่ในรัศมี 50 กิโลเมตร และ 100 กิโลเมตร รอบโรงงานแป้งมันสำปะหลัง (ต่อ)

ชื่อ โรงงาน	จังหวัด	อำเภอ	พื้นที่ปลูกมันสำปะหลังรอบโรงงาน (ไร่)										รวม (S1+S2) ระยะ 50 กม. (ไร่)	รวม (S1+S2) ระยะ 100 กม. (ไร่)
			ระยะทาง 50 กม.					ระยะทาง 100 กม.						
			S1	S2	S3	N	S1	S2	S3	N				
สุโขทัย		บ้านด่านลานหอย	0	0	0	0	540	59	382	111	0	0	599	
			0	0	0	0	0	7	61	94	0	0	7	
			22	0	0	22	23	0	0	45	22	22	23	
			9	0	0	0	78	0	46	67	9	9	78	
			0	0	0	0	111	78	71	64	0	0	189	
			0	0	0	0	0	65	50	22	0	0	65	
			0	0	0	0	353	49	4,194	1,837	0	0	402	
			0	0	0	0	23	3	381	88	0	0	26	
			0	0	0	0	0	81	0	0	0	0	81	
			0	0	0	0	156	0	37	16	0	0	156	
อุดรดิตถ์		หนองม่วงไข่	0	0	0	0	0	33	23	15	0	33		
			38	4	401	80	38	4	401	80	42	42		
			62	5	53	30	62	5	53	30	67	67		
			244	62	370	62	244	62	370	62	306	306		
			19	8	327	61	19	8	327	78	28	28		
			0	99	53	34	156	206	526	551	99	362		
			35	0	148	47	35	0	148	47	35	35		

ตารางที่ 35 พื้นที่เขตส่งเสริมการปลูกมันสำปะหลังที่อยู่ในรัศมี 50 กิโลเมตร และ 100 กิโลเมตร รอบโรงงานแป้งมันสำปะหลัง (ต่อ)

ชื่อโรงงาน	จังหวัด	อำเภอ	พื้นที่ปลูกมันสำปะหลังรอบโรงงาน (ไร่)												รวม (S1+S2) ระยะ 50 กม. (ไร่)	รวม (S1+S2) ระยะ 100 กม. (ไร่)
			ระยะทาง 50 กม.						ระยะทาง 100 กม.							
			S1	S2	S3	N	S1	S2	S3	N						
อุตรดิตถ์		ฟากฟ้า	0	0	0	0	113	41	22	70	0	0	0	0	154	
		ลับแล	0	0	7	4	0	0	7	4	0	0	0	0		
พิษณุโลก		เนินมะปราง	0	0	0	0	46	22	0	10	0	0	0	68		
		เมืองพิษณุโลก	0	0	0	0	197	229	0	130	0	0	0	426		
		ชาติตระการ	68	332	2	63	219	715	72	982	400	0	0	934		
		นครไทย	0	0	0	0	853	941	1,449	735	0	0	0	1,794		
		บางกระทุ่ม	0	0	0	0	245	0	0	13	0	0	0	245		
		บางระกำ	0	0	0	0	778	0	0	1,637	0	0	0	778		
		พรมพิราม	767	557	123	133	837	557	123	254	1,325	0	0	1,394		
		วังทอง	0	0	0	0	673	371	15	523	0	0	0	1,044		
		วัดโบสถ์	4,559	5,013	907	1,465	5,320	5,884	967	1,705	9,571	0	0	11,204		
พิจิตร		วชิรบำรุง	0	0	0	0	10	0	0	57	0	0	0	10		
32. บริษัทพี.เอส.ซี.สตาร์ช จำกัด			0	12,062	11,641	6,148	21,366	46,196	55,776	36,710	12,062	67,562	0	67,562		
		ปราจีนบุรี	0	0	0	0	0	3,277	9,610	4,737	0	0	0	3,277		
		นาคี	0	0	0	0	383	1,292	0	398	0	0	0	1,676		
		ศรีมโหสถ	0	0	0	0	0	107	183	51	0	0	0	107		
		ศรีมหาโพธิ์	0	0	0	0	0	1,663	6,437	1,845	0	0	0	1,663		

ตารางที่ 35 พื้นที่เขตส่งเสริมการปลูกมันสำปะหลังที่อยู่ในรัศมี 50 กิโลเมตร และ 100 กิโลเมตร รอบโรงงานแป้งมันสำปะหลัง (ต่อ)

ชื่อ โรงงาน	จังหวัด	อำเภอ	พื้นที่ปลูกมันสำปะหลังรอบโรงงาน (ไร่)											
			ระยะทาง 50 กม.						ระยะทาง 100 กม.					
			S1	S2	S3	N	S1	S2	S3	N	รวม (S1+S2) ระยะ 50 กม. (ไร่)	รวม (S1+S2) ระยะ 100 กม. (ไร่)		
ฉะเชิงเทรา		แปลงยาว	0	0	0	0	430	679	5,908	3,543	0	0	1,109	
			พนมสารคาม	0	0	0	0	933	14,401	4,578	4,665	0	15,335	
			สนามชัยเขต	0	0	0	0	2,895	3,654	5,107	5,624	0	6,549	
			เขาคอกรรจ์	0	917	1,154	32	0	1,159	1,910	141	917	1,159	
			เมืองสระแก้ว	0	0	0	0	61	5,120	1,822	2,192	0	5,180	
			โคกสูง	0	0	0	0	225	29	450	568	0	253	
			คลองหาด	0	1	22	0	0	1	22	0	1	1	
			ตาพระยา	0	0	0	0	15	0	12	90	0	15	
			วังน้ำเย็น	0	1,317	6,217	1,320	0	1,317	6,217	1,320	1,317	1,317	
			วังสมบูรณ์	0	0	0	0	0	2,607	1,131	2,797	0	2,607	
จันทบุรี		วัฒนานคร	0	2,607	1,131	2,797	4,409	170	3,696	2,179	2,607	4,579		
			อรัญประเทศ	0	44	541	10	10	456	2,039	1,132	44	466	
			เขาคิชฌกูฏ	0	615	162	80	0	615	162	80	615	615	
			แก่งหางแมว	0	11	89	0	0	70	130	0	11	70	
			โป่งน้ำร้อน	0	2,542	2,089	929	0	2,542	2,120	929	2,542	2,542	
			ท่าใหม่	0	32	189	2	0	216	208	2	32	216	
			นายายอาม	0	0	0	0	0	18	1,087	28	0	18	
			สอยดาว	0	3,976	47	977	0	3,976	47	977	3,976	3,976	

ตารางที่ 35 พื้นที่เขตส่งเสริมการปลูกมันสำปะหลังที่อยู่ในรัศมี 50 กิโลเมตร และ 100 กิโลเมตร รอบโรงงานแป้งมันสำปะหลัง (ต่อ)

ชื่อโรงงาน	จังหวัด	อำเภอ	พื้นที่ปลูกมันสำปะหลังรอบโรงงาน (ไร่)												รวม (S1+S2) ระยะ 50 กม. (ไร่)	รวม (S1+S2) ระยะ 100 กม. (ไร่)
			ระยะทาง 50 กม.						ระยะทาง 100 กม.							
			S1	S2	S3	N	S1	S2	S3	N						
ระยอง			0	0	0	0	0	11	31	50	9	0	0	0	42	
			0	0	0	0	0	937	316	297	167	0	0	0	1,253	
			0	0	0	0	0	386	360	611	509	0	0	0	747	
			0	0	0	0	0	1,176	67	91	236	0	0	0	1,243	
			0	0	0	0	0	141	5	54	41	0	0	0	145	
			0	0	0	0	0	1,191	52	380	273	0	0	0	1,243	
ชลบุรี			0	0	0	0	0	1,378	470	0	286	0	0	0	1,848	
			0	0	0	0	0	1,537	257	46	791	0	0	0	1,793	
			0	0	0	0	0	665	573	163	254	0	0	0	1,238	
			0	0	0	0	0	2,400	36	6	458	0	0	0	2,436	
			0	0	0	0	0	2,184	661	1,200	387	0	0	0	2,845	
33. หจก. สหมิตรแป้งมัน ชลบุรี			35,510	27,481	18,387	7,293	53,660	58,082	43,825	49,091	62,991	111,742				
ปราจีนบุรี			0	0	0	0	0	0	0	0	65	0	0	0	0	
ศรีสะเกษ			0	0	0	0	0	0	0	0	25	0	0	0	0	
ฉะเชิงเทรา			0	0	0	0	0	0	0	0	2,239	0	0	0	0	
แพร่			0	0	0	0	1,311	776	9,586	10,472	0	2,086				
คลองเขื่อน			0	0	0	0	0	0	0	0	458	0	0	0	0	
บางคล้า			0	0	0	0	0	0	0	0	1,510	0	0	0	0	

ตารางที่ 35 พื้นที่เขตส่งเสริมการปลูกมันสำปะหลังที่อยู่ในรัศมี 50 กิโลเมตร และ 100 กิโลเมตร รอบโรงงานแป้งมันสำปะหลัง (ต่อ)

ชื่อ โรงงาน	จังหวัด	อำเภอ	พื้นที่ปลูกมันสำปะหลังรอบโรงงาน (ไร่)												
			ระยะทาง 50 กม.						ระยะทาง 100 กม.						
			S1	S2	S3	N	S1	S2	S3	N	รวม (S1+S2) ระยะ 50 กม. (ไร่)	รวม (S1+S2) ระยะ 100 กม. (ไร่)			
ฉะเชิงเทรา		บางน้ำเปรี้ยว	0	0	0	0	0	0	0	0	0	0	0	0	0
		บางปะกง	0	0	0	414	0	0	0	0	0	0	1,601	0	0
		บ้านโพธิ์	0	0	0	0	0	0	0	0	0	0	1,553	0	0
		พนมสารคาม	0	0	0	0	933	22,585	8,006	11,254	0	0	23,518	0	0
		ราชสาส์น	0	0	0	0	0	611	0	475	0	0	611	0	0
		สนมชัยเขต	0	0	0	0	2,895	3,170	5,092	5,588	0	0	6,065	0	0
จันทบุรี		แก่งหางแมว	0	0	0	0	0	70	130	0	0	0	70	0	0
		นายายอาม	0	0	0	0	0	0	263	0	0	0	0	0	0
ระยอง		เขาชะเมา	0	0	0	0	11	31	50	9	0	0	42	0	0
		เมืองระยอง	664	218	834	194	2,051	601	1,312	770	882	2,652	0	0	0
		แกลง	0	0	0	0	386	360	611	509	0	747	0	0	0
		นิคมพัฒนา	2,224	1,457	532	60	2,224	1,457	532	60	3,681	3,681	0	0	0
		บ้านค่าย	1,783		97	158	2,631	67	115	389	1,783	2,698	0	0	0
		บ้านฉาง	186	318	2,627	212	186	318	2,627	212	505	505	0	0	0
		ปลวกแดง	3,487	219	955	41	3,487	219	955	41	3,706	3,706	0	0	0
		วังจันทร์	114	0	0	10	1,191	52	380	273	114	1,243	0	0	0

ตารางที่ 35 พื้นที่เขตส่งเสริมการปลูกมันสำปะหลังที่อยู่ในรัศมี 50 กิโลเมตร และ 100 กิโลเมตร รอบโรงงานแป้งมันสำปะหลัง (ต่อ)

ชื่อโรงงาน	จังหวัด	อำเภอ	พื้นที่ปลูกมันสำปะหลังรอบโรงงาน (ไร่)												รวม (S1+S2)	
			ระยะทาง 50 กม.						ระยะทาง 100 กม.						ระยะ 50 กม.	ระยะ 100 กม.
			S1	S2	S3	N	S1	S2	S3	N	S1	S2	S3	N	(ไร่)	(ไร่)
ชลบุรี		เกาะจันทร์	238	0	0	27	1,430	470	0	286	238	1,901				
		เมืองชลบุรี	63	247	346	260	63	247	346	260	311	311				
		บ่อทอง	1,055	174	85	262	1,537	257	46	791	1,229	1,793				
		บางละมุง	5,261	11,167	4,260	984	5,261	11,167	4,260	984	16,429	16,429				
		บ้านบึง	6,839	3,676	1,472	2,036	6,839	3,676	1,472	2,036	10,515	10,515				
		พนัสนิคม	472	30	9	1,231	8,136	1,974	871	2,142	502	10,109				
		พานทอง	0	0	0	48	0	0	0	48	0	0				
		ศรีราชา	8,877	7,949	4,223	618	8,877	7,949	4,223	618	16,826	16,826				
		สัตหีบ	1,515	1,309	1,658	313	1,515	1,309	1,658	313	2,824	2,824				
		หนองใหญ่	2,731	716	1,290	427	2,695	716	1,290	395	3,447	3,411				
รวม			1,166,721	3,816,252	882,924	2,197,671	3,566,129	10,729,684	2,875,940	6,037,079	4,982,974	14,295,811				

ที่มา: ศูนย์สารสนเทศการเกษตร สำนักงานเศรษฐกิจการเกษตร

ตารางที่ 36 พื้นที่เขตส่งเสริมการปลูกมันสำปะหลังที่อยู่ในรัศมี 50 กิโลเมตร และ 100 กิโลเมตร รอบโรงงานมันอัดเม็ด

ชื่อโรงงาน	จังหวัด	อำเภอ	พื้นที่ปลูกมันสำปะหลังรอบโรงงาน (ไร่)										รวม (S1+S2) ระยะ 50 กม. (ไร่)	รวม (S1+S2) ระยะ 100 กม. (ไร่)
			ระยะทาง 50 กม.					ระยะทาง 100 กม.						
			S1	S2	S3	N	S1	S2	S3	N				
บริษัทชัยเจริญพืชผลเอ็กสपोर्ट-อิมพอร์ต			37,650	28,163	28,422	25,492	55,256	70,573	76,348	63,678	65,813	125,829		
ปราจีนบุรี		เมืองปราจีนบุรี	0	0	0	0	0	5,919	1,205	4,182	0	5,919		
		กบินทร์บุรี	0	0	0	0	0	1,517	9,472	3,224	0	1,517		
		บ้านสร้าง	0	0	0	0	0	0	0	279	0	0		
		ประจันตคาม	0	0	0	0	0	933	401	1,249	0	933		
		ศรีมโหสถ	0	0	0	0	0	107	1,986	410	0	107		
		ศรีมหาโพธิ์	0	0	0	0	0	2,200	9,399	3,944	0	2,200		
ฉะเชิงเทรา		เมืองฉะเชิงเทรา	0	0	0	2,018	0	0	0	2,239	0	0		
		แปลงยาว	1,313	776	12,700	10,472	1,314	776	12,700	10,472	2,089	2,090		
		คลองเขื่อน	0	0	0	69	0	0	0	458	0	0		
		ท่าตะเกียบ	0	0	0	0	693	0	416	124	0	693		
		บางคล้า	0	0	0	1,078	0	0	0	1,510	0	0		
		บางน้ำเปรี้ยว	0	0	0	84	0	0	0	4,002	0	0		
		บางปะกง	0	0	0	1,601	0	0	0	1,601	0	0		
		บ้านโพธิ์	0	0	0	1,553	0	0	0	1,553	0	0		
		พนมสารคาม	910	2,889	2,006	1,450	933	23,943	8,439	11,806	3,799	24,877		

ตารางที่ 36 พื้นที่เขตส่งเสริมการปลูกมันสำปะหลังที่อยู่ในรัศมี 50 กิโลเมตร และ 100 กิโลเมตร รอบโรงงานมันอัดเม็ด (ต่อ)

ชื่อโรงงาน	จังหวัด	อำเภอ	พื้นที่ปลูกมันสำปะหลังรอบโรงงาน (ไร่)												รวม (S1+S2) ระยะ 50 กม. (ไร่)	รวม (S1+S2) ระยะ 100 กม. (ไร่)
			ระยะทาง 50 กม.						ระยะทาง 100 กม.							
			S1	S2	S3	N	S1	S2	S3	N						
ฉะเชิงเทรา		ราชสาส์น	0	0	0	28	0	611	0	475	0	611	0	611	0	
			27	0	1,659	22	3,691	3,654	10,839	5,907	27	7,345	27	7,345		
			0	0	0	0	0	0	72	0	0	0	0	0		
			0	0	0	0	0	48	123	0	0	0	48	0	48	
			0	0	0	0	11	31	50	9	0	0	42	0	42	
			0	0	0	0	2,051	601	1,312	770	0	0	2,652	0	2,652	
			0	0	0	0	386	340	392	435	0	0	727	0	727	
			105	172	174	0	2,224	1,457	532	60	276	3,681	276	3,681		
			0	0	0	0	2,631	67	115	389	0	2,698	0	2,698		
			0	0	0	0	186	318	2,627	212	0	505	0	505		
ชลบุรี		ปลวกแดง	3,059	212	858	0	3,487	219	955	41	3,271	3,706	3,271	3,706		
			0	0	0	0	1,191	52	380	273	0	1,243	0	1,243		
			1,432	470	182	286	1,432	470	182	286	1,902	1,902	1,902	1,902		
			63	247	346	260	63	247	346	260	311	311	311	311		
			1,597	271	246	935	1,597	271	246	935	1,868	1,868	1,868	1,868		
			2,597	8,811	2,012	400	5,261	11,167	4,260	984	11,408	16,429	11,408	16,429		

ตารางที่ 36 พื้นที่เขตส่งเสริมการปลูกมันสำปะหลังที่อยู่ในรัศมี 50 กิโลเมตร และ 100 กิโลเมตร รอบโรงงานมันอัดเม็ด (ต่อ)

ชื่อโรงงาน	จังหวัด	อำเภอ	พื้นที่ปลูกมันสำปะหลังรอบโรงงาน (ไร่)											
			ระยะทาง 50 กม.						ระยะทาง 100 กม.					
			S1	S2	S3	N	S1	S2	S3	N	รวม (S1+S2) ระยะ 50 กม. (ไร่)	รวม (S1+S2) ระยะ 100 กม. (ไร่)		
ชลบุรี		บ้านบึง	6,839	3,676	1,472	2,036	6,839	3,676	1,472	2,036	10,515	10,515		
		พนัสนิคม	8,136	1,974	1,255	2,142	8,136	1,974	1,255	2,142	10,109	10,109		
		พานทอง	0	0	0	48	0	0	0	48	0	0		
		ศรีราชา	8,877	7,949	4,223	618	8,877	7,949	4,223	618	16,826	16,826		
		สัตหีบ	0	0	0	0	1,515	1,309	1,658	313	0	2,824		
		หนองใหญ่	2,695	716	1,290	395	2,736	716	1,290	435	3,411	3,452		
รวม			37,650	28,163	28,422	25,492	55,256	70,573	76,348	63,678	65,813	125,829		

ที่มา: ศูนย์สารสนเทศการเกษตร สำนักงานเศรษฐกิจการเกษตร

ตารางที่ 37 พื้นที่เขตส่งเสริมการปลูกมันสำปะหลังที่อยู่ในรัศมี 50 กิโลเมตร และ 100 กิโลเมตร รอบโรงงานเอทานอล

ชื่อโรงงาน	จังหวัด	อำเภอ	พื้นที่ปลูกมันสำปะหลังรอบโรงงาน (ไร่)												รวม (S1+S2) ระยะ 50 กม. (ไร่)	รวม (S1+S2) ระยะ 100 กม. (ไร่)
			ระยะทาง 50 กม.						ระยะทาง 100 กม.							
			S1	S2	S3	N	S1	S2	S3	N						
1. บริษัทไทยอะโกร เอ็นเนอยี จำกัด (มหาชน) (ด่านช้าง)			64,197	87,689	89,915	48,906	152,164	199,068	331,044	153,299	151,886	351,232				
	นครสวรรค์	เมืองนครสวรรค์	0	0	0	0	993	1,677	4,296	2,809	0	2,671				
		แม่เปิน	0	0	0	0	427	0	6,470	1,256	0	427				
		แม่วงก์	0	0	0	0	0	446	120	0	0	446				
		โกรกพระ	0	0	0	0	1,606	137	410	750	0	1,743				
		ชุมตาบง	0	0	0	0	1,965	2,027	13,261	2,031	0	3,992				
		ตากฟ้า	0	0	0	0	6,393	9,537	44,087	2,228	0	15,930				
		ตากถ้ำ	0	0	0	0	3,601	2,604	21,939	5,384	0	6,205				
		พยุหะคีรี	0	0	0	0	3,366	11,684	22,418	5,056	0	15,050				
		ลาดยาว	0	0	0	0	326	3,904	663	4,949	0	4,230				
	อุทัยธานี	ทัพทัน	0	0	0	0	257	1,744	2,244	8,203	0	2,000				
		บ้านไร่	2,054	16,825	4,601	2,592	2,151	18,988	5,115	2,872	18,879	21,139				
		ลานสัก	0	0	0	0	23,711	32,356	41,619	26,892	0	56,067				
		สว่างอารมณ์	0	0	0	0	7,883	10,696	10,880	12,849	0	18,578				
		หนองฉาง	0	0	0	0	3,198	1,131	0	1,854	0	4,330				

ตารางที่ 37 พื้นที่เขตส่งเสริมการปลูกมันสำปะหลังที่อยู่ในรัศมี 50 กิโลเมตร และ 100 กิโลเมตร รอบโรงงานเอทานอล (ต่อ)

ชื่อโรงงาน	จังหวัด	อำเภอ	พื้นที่ปลูกมันสำปะหลังรอบโรงงาน (ไร่)												รวม (S1+S2) ระยะ 50 กม. (ไร่)	รวม (S1+S2) ระยะ 100 กม. (ไร่)
			ระยะทาง 50 กม.						ระยะทาง 100 กม.							
			S1	S2	S3	N	S1	S2	S3	N						
อุทัยธานี ลพบุรี		ห้วยคต	1,180	159	191	45	16,340	6,531	3,283	1,624	1,339	22,872				
			0	0	0	0	400	51	2,972	6,355	0	450				
ชัยนาท		โคกสำโรง	0	0	0	0	1,301	0	1,509	1,416	0	1,301				
		ท่าม่วง	0	0	0	0	52	0	0	1,587	0	52				
		บ้านหมี่	0	0	0	0	2,754	737	8,140	4,209	0	3,490				
		หนองม่วง	0	0	0	0	699	82	1,151	0	0	781				
		เนินขาม	8,103	3,040	23,492	5,043	8,103	3,040	23,492	5,043	11,143	11,143				
สุพรรณบุรี		เมืองชัยนาท	0	0	0	0	408	676	166	394	0	1,084				
		มโนรมย์	0	0	0	0	66	1,484	1,506	1,281	0	1,550				
		วัดสิงห์	2,029	1,743	1,697	4,004	2,029	1,743	1,697	4,265	3,772	3,772				
		สรรคบุรี	14	0	0	520	14	0	0	542	14	14				
		หนองมะโมง	1,367	6,508	3,436	3,157	1,367	6,524	3,436	3,210	7,875	7,891				
สุพรรณบุรี		หันคา	13,890	9,399	10,689	14,390	13,890	9,399	10,689	14,390	23,289	23,289				
		เดิมบางนางบวช	11,792	799	1,968	1,268	11,792	799	1,968	1,268	12,590	12,590				
		เมืองสุพรรณบุรี	0	0	0	90	0	0	0	90	0	0				
		ดอนเจดีย์	667	0	0	2,394	667	0	0	2,394	667	667				

ตารางที่ 37 พื้นที่เขตส่งเสริมการปลูกมันสำปะหลังที่อยู่ในรัศมี 50 กิโลเมตร และ 100 กิโลเมตร รอบโรงงานเอทานอล (ต่อ)

ชื่อโรงงาน	จังหวัด	อำเภอ	พื้นที่ปลูกมันสำปะหลังรอบโรงงาน (ไร่)												รวม (S1+S2) ระยะ 50 กม. (ไร่)	รวม (S1+S2) ระยะ 100 กม. (ไร่)
			ระยะทาง 50 กม.						ระยะทาง 100 กม.							
			S1	S2	S3	N	S1	S2	S3	N						
สุพรรณบุรี		ด่านช้าง	1,169	16,765	7,458	2,517	1,169	16,765	7,458	2,517	17,934	17,934				
		สองพี่น้อง	0	0	0	0	0	0	0	8	0	0	0			
		สามชุก	0	0	0	20	0	0	0	0	20	0	0			
		หนองหญ้าไซ	2,365	2	25	5,084	2,365	2	25	5,084	2,367	2,367				
		อู่ทอง	1,315	703	564	868	1,319	795	565	876	2,018	2,114				
กาญจนบุรี		เมืองกาญจนบุรี	0	0	0	0	4,199	1,893	16,595	2,119	0	6,092				
		เลาขวัญ	12,077	21,254	25,670	6,366	12,077	21,254	25,670	6,366	33,332	33,332				
		ไทรโยค	0	0	0	0	481	138	39	488	0	619				
		ทองผาภูมิ	0	0	0	0	0	560	47	26	0	560				
		ท่าม่วง	0	0	0	0	0	1,462	1,043	1,947	0	1,462				
		ท่ามะกา	0	0	0	0	0	339	1,549	182	0	339				
		บ่อพลอย	3,524	2,519	1,123	63	11,214	13,936	17,853	1,397	6,043	25,149				
		พนมทวน	0	0	0	0	78	2,834	5,428	2,620	0	2,912				
		ศรีสวัสดิ์	0	22	4	1	29	568	1,629	1,037	22	598				
		หนองปรือ	2,644	4,274	5,882	305	2,644	4,275	6,027	318	6,918	6,919				
		ห้วยกระเจา	7	3,677	3,117	181	829	6,249	13,575	3,100	3,684	7,078				

ตารางที่ 37 พื้นที่เขตส่งเสริมการปลูกมันสำปะหลังที่อยู่ในรัศมี 50 กิโลเมตร และ 100 กิโลเมตร รอบโรงงานเอทานอล (ต่อ)

ชื่อโรงงาน	จังหวัด	อำเภอ	พื้นที่ปลูกมันสำปะหลังรอบโรงงาน (ไร่)												รวม (S1+S2) ระยะ 50 กม. (ไร่)	รวม (S1+S2) ระยะ 100 กม. (ไร่)
			ระยะทาง 50 กม.						ระยะทาง 100 กม.							
			S1	S2	S3	N	S1	S2	S3	N						
2. บริษัททรัพย์ทิพย์ จำกัด			42,770	68,536	82,842	75,022	292,414	499,770	365,367	412,038	111,307	792,184				
พิจิตร		ตงเจริญ	0	0	0	0	0	91	1,591	54	0	91				
นครสวรรค์		เมืองนครสวรรค์	0	0	0	0	0	152	541	0	0	152				
		ไพศาลี	0	0	0	0	10,340	7,340	27,578	30,957	0	17,680				
		ตากฟ้า	0	0	0	0	12,336	11,548	54,352	6,183	0	23,883				
		ตากดี	0	0	0	0	3,599	2,604	21,993	5,332	0	6,203				
		ท่าตะโก	0	0	0	0	749	4,873	5,847	8,069	0	5,622				
		พยุหะคีรี	0	0	0	0	1,986	4,763	8,357	926	0	6,749				
		หนองบัว	0	0	0	0	1,381	8,487	15,949	11,321	0	9,868				
เพชรบูรณ์		เมืองเพชรบูรณ์	0	0	0	0	1,121	131	113	158	0	1,252				
		ชนแดน	0	0	0	0	2,490	670	2,804	633	0	3,160				
		บึงสามพัน	0	0	0	0	1,458	295	546	505	0	1,753				
		วิเชียรบุรี	309	1,863	3,640	4,342	453	2,431	5,669	5,090	2,172	2,885				
		ศรีเทพ	656	1,137	631	2,546	656	1,137	631	2,546	1,792	1,792				
		หนองไผ่	0	0	0	0	5,991	2,446	8,895	3,924	0	8,437				

ตารางที่ 37 พื้นที่เขตส่งเสริมการปลูกมันสำปะหลังที่อยู่ในรัศมี 50 กิโลเมตร และ 100 กิโลเมตร รอบโรงงานเอทานอล (ต่อ)

ชื่อโรงงาน	จังหวัด	อำเภอ	พื้นที่ปลูกมันสำปะหลังรอบโรงงาน (ไร่)												รวม (S1+S2) ระยะ 50 กม. (ไร่)	รวม (S1+S2) ระยะ 100 กม. (ไร่)
			ระยะทาง 50 กม.						ระยะทาง 100 กม.							
			S1	S2	S3	N	S1	S2	S3	N						
ชัยภูมิ		เทพสถิต	1,135	12,876	5,566	23,913	3,882	21,401	16,500	50,874	14,011	25,284				
		เนินสง่า	0	0	0	0	571	23,397	0	3,207	0	23,968				
		เมืองชัยภูมิ	0	0	0	0	0	41	56	54	0	41				
		จัตุรัส	0	0	0	0	4,965	63,529	3,166	25,667	0	68,493				
		ซับใหญ่	0	0	0	0	477	20,048	553	18,212	0	20,524				
		บ้านเขว้า	0	0	0	0	1,104	7,073	2,861	23,267	0	8,177				
		บ้านหันจมนรงค์	1,316	2,461	528	1,912	11,991	21,518	2,757	16,912	3,777	33,509				
		ภักดีชุมพล	0	0	0	0	1,083	606	1,378	1,068	0	1,690				
		หนองบัวแดง	0	0	0	0	74	525	112	429	0	600				
		หนองบัวระเหว	0	0	0	0	1,565	6,571	10,031	39,841	0	8,137				
นครราชสีมา		เทพารักษ์	146	4,649	344	1,501	146	4,649	344	1,501	4,794	4,794				
		เมืองนครราชสีมา	0	0	0	0	1,135	8,146	36	380	0	9,281				
		โนนไทย	0	0	0	0	3,324	5,510	22	3,339	0	8,834				
		ขามทะเลสอ	0	0	0	0	584	23,368	123	2,788	0	23,952				
		ขามสะแกแสง	0	0	0	0	0	1,512	0	208	0	1,512				
		คง	0	0	0	0	0	250	0	180	0	250				

ตารางที่ 37 พื้นที่เขตส่งเสริมการปลูกมันสำปะหลังที่อยู่ในรัศมี 50 กิโลเมตร และ 100 กิโลเมตร รอบโรงงานเอทานอล (ต่อ)

ชื่อโรงงาน	จังหวัด	อำเภอ	พื้นที่ปลูกมันสำปะหลังรอบโรงงาน (ไร่)													
			ระยะทาง 50 กม.					ระยะทาง 100 กม.					รวม (S1+S2) ระยะ 50 กม. (ไร่)	รวม (S1+S2) ระยะ 100 กม. (ไร่)		
			S1	S2	S3	N	S1	S2	S3	N						
นครราชสีมา			146	4,649	344	1,501	24,638	96,736	8,033	26,476	4,794	121,375				
		บ้านเหลื่อม	0	0	0	0	68	72	0	580	0	139				
		ปักธงชัย	0	0	0	0	339	8,573	0	5,131	0	8,912				
		ปากช่อง	0	0	0	0	47,788	8,312	21,358	14,363	0	56,101				
		พระทองคำ	0	0	0	0	1,955	10,552	731	3,412	0	12,507				
		สีคิ้ว	1,107	12,830	0	1,077	39,391	69,239	768	18,772	13,937	108,630				
		สูงเนิน	0	0	0	0	16,210	13,691	140	7,071	0	29,902				
สระบุรี		เฉลิมพระเกียรติ	0	0	0	0	1,158	70	2,147	5,168	0	1,228				
		เมืองสระบุรี	0	0	0	0	0	0	0	71	0	0				
		เสาไห้	0	0	0	0	145	11	1,972	2,269	0	156				
		แก่งคอย	0	0	0	0	1,368	1,301	4,127	1,236	0	2,669				
		บ้านหมอ	0	0	0	0	0	0	15	19	0	0				
		พระพุทธบาท	0	0	0	0	3,304	59	5,853	2,491	0	3,363				
		ม่วงเหล็ก	4,086	281	2,504	983	4,712	724	8,480	2,161	4,367	5,436				
		วังม่วง	1,063	597	9,943	52	1,496	1,091	13,529	431	1,660	2,587				
		วิหารแดง	0	0	0	0	0	0	0	46	0	0				

ตารางที่ 37 พื้นที่เขตส่งเสริมการปลูกมันสำปะหลังที่อยู่ในรัศมี 50 กิโลเมตร และ 100 กิโลเมตร รอบโรงงานเอทานอล (ต่อ)

ชื่อโรงงาน	จังหวัด	อำเภอ	พื้นที่ปลูกมันสำปะหลังรอบโรงงาน (ไร่)												รวม (S1+S2) ระยะ 50 กม. (ไร่)	รวม (S1+S2) ระยะ 100 กม. (ไร่)
			ระยะทาง 50 กม.						ระยะทาง 100 กม.							
			S1	S2	S3	N	S1	S2	S3	N						
สระบุรี		หนองแซง	0	0	0	0	0	0	0	0	0	0	233	0	0	
			0	0	0	0	8	0	33	135	0	0	0	0	0	8
ลพบุรี		เมืองลพบุรี	0	0	0	0	6,368	1,435	8,043	8,043	0	0	0	7,804	0	7,804
			3,063	19,246	10,943	12,129	3,125	19,274	14,263	12,558	22,309	22,398	22,398	22,398	22,398	22,398
		โคกเจริญ	4,546	500	4,563	2,896	9,281	626	5,523	5,523	5,046	9,907	9,907	9,907	9,907	
			3,742	2,287	12,854	2,793	3,742	2,287	12,854	2,793	6,029	6,029	6,029	6,029	6,029	
		ท่าม่วง	0	0	0	0	52	0	1,587	0	0	52	52	52		
			2,980	2,311	5,052	551	2,980	2,311	5,052	551	5,291	5,291	5,291	5,291		
		บ้านหมี่	0	0	0	0	3,657	737	4,685	4,685	0	4,394	4,394			
			9,906	1,876	9,423	10,949	16,706	2,154	14,246	11,735	11,783	11,783	11,783			
		พัฒนานิคม	1,273	364	3,705	156	1,273	364	156	1,638	1,638	1,638	1,638			
			1,297	0	1,652	7,069	1,297	0	1,652	7,069	1,297	1,297	1,297			
		หนองม่วง	6,002	609	11,152	652	27,826	4,946	3,045	6,611	6,611	6,611	6,611			
			0	0	0	0	0	0	1	29	0	0	0			
ชัยนาท		เมืองชัยนาท	0	0	0	0	63	96	574	574	0	159	159			
			0	0	0	0	0	0	264	264	0	0	0			

ตารางที่ 37 พื้นที่เขตส่งเสริมการปลูกมันสำปะหลังที่อยู่ในรัศมี 50 กิโลเมตร และ 100 กิโลเมตร รอบโรงงานเอทานอล (ต่อ)

ชื่อโรงงาน	จังหวัด	อำเภอ	พื้นที่ปลูกมันสำปะหลังรอบโรงงาน (ไร่)												รวม (S1+S2) ระยะ 50 กม. (ไร่)	รวม (S1+S2) ระยะ 100 กม. (ไร่)
			ระยะทาง 50 กม.						ระยะทาง 100 กม.							
			S1	S2	S3	N	S1	S2	S3	N						
ฉะเชิงเทรา		แปลงยาว	1,314	776	12,700	10,472	1,314	776	12,700	10,472	2,090	2,090	2,090			
		คลองเขื่อน	0	0	0	458	0	0	0	0	458	0	0			
		ท่าตะเกียบ	693	0	416	124	693	0	416	124	693	693	693			
		บางคล้า	0	0	0	1,510	0	0	0	1,510	0	0	0			
		บางน้ำเปรี้ยว	0	0	0	1,722	0	0	0	4,002	0	0	0			
		บางปะกง	0	0	0	5	0	0	0	1,601	0	0	0			
		บ้านโพธิ์	0	0	0	1,489	0	0	0	1,553	0	0	0			
		พนมสารคาม	933	23,943	8,439	11,806	933	23,943	8,439	11,806	24,877	24,877	24,877			
		ราชสาส์น	0	611	0	475	0	611	0	475	611	611	611			
		สนามชัยเขต	3,691	3,654	10,839	5,907	3,691	3,654	10,839	5,907	7,345	7,345	7,345			
สระแก้ว		เขาฉกรรจ์	0	0	0	0	0	1,159	1,910	141	0	0	1,159			
		เมืองสระแก้ว	0	0	0	0	61	5,120	1,822	2,192	0	0	5,180			
		คลองหาด	0	0	0	0	0	0	22	0	0	0	0			
		วังน้ำเย็น	0	0	0	0	0	1,317	6,217	1,320	0	0	1,317			
		วังสมบูรณ์	0	0	0	0	0	2,607	1,131	2,797	0	0	2,607			
		วัฒนานคร	0	0	0	0	1,557	170	2,783	1,600	0	0	1,727			

ตารางที่ 37 พื้นที่เขตส่งเสริมการปลูกมันสำปะหลังที่อยู่ในรัศมี 50 กิโลเมตร และ 100 กิโลเมตร รอบโรงงานเอทานอล (ต่อ)

ชื่อโรงงาน	จังหวัด	อำเภอ	พื้นที่ปลูกมันสำปะหลังรอบโรงงาน (ไร่)												รวม (S1+S2) ระยะ 50 กม. (ไร่)	รวม (S1+S2) ระยะ 100 กม. (ไร่)
			ระยะทาง 50 กม.						ระยะทาง 100 กม.							
			S1	S2	S3	N	S1	S2	S3	N						
สระแก้ว	จันทบุรี	อรัญประเทศ	0	0	0	0	0	0	0	8	30	0	0	0	8	
			0	0	0	0	0	0	70	123	0	0	0	0	70	
ระยอง		สอยดาว	0	0	0	0	0	0	0	379	0	14	0	0	379	
			0	0	0	0	11	24	50	9	0	0	0	35		
ชลบุรี		เมืองระยอง	0	0	0	0	0	282	0	163	0	49	0	0	445	
			0	0	0	0	180	41	86	143	0	0	0	222		
ชลบุรี		นิคมพัฒนา	0	0	0	0	0	450	0	707	331	0	0	1,157		
			0	0	0	0	1,738	67	109	305	0	0	1,805			
ชลบุรี		ปลวกแดง	0	0	0	0	0	3,487	0	219	955	41	0	3,706		
			0	0	0	0	1,191	52	380	273	0	0	1,243			
ชลบุรี		เวียงจันทร์	1,432	470	182	286	1,432	0	470	182	1,902	286	0	1,902		
			63	247	346	257	63	247	346	260	311	0	311			
ชลบุรี		บ่อทอง	1,597	271	246	935	1,597	0	271	246	1,868	935	0	1,868		
			0	0	0	0	2,359	6,963	1,778	242	0	0	9,323			
ชลบุรี		บ้านบึง	543	64	9	388	6,839	0	3,676	1,472	607	2,036	0	10,515		
			8,136	1,974	1,255	2,142	8,136	1,974	1,255	2,142	10,109	10,109	0	10,109		

ตารางที่ 37 พื้นที่เขตส่งเสริมการปลูกมันสำปะหลังที่อยู่ในรัศมี 50 กิโลเมตร และ 100 กิโลเมตร รอบโรงงานเอทานอล (ต่อ)

ชื่อโรงงาน	จังหวัด	อำเภอ	พื้นที่ปลูกมันสำปะหลังรอบโรงงาน (ไร่)												รวม (S1+S2) ระยะ 50 กม. (ไร่)	รวม (S1+S2) ระยะ 100 กม. (ไร่)
			ระยะทาง 50 กม.						ระยะทาง 100 กม.							
			S1	S2	S3	N	S1	S2	S3	N						
ชลบุรี		พานทอง	0	0	0	15	0	0	0	0	0	0	48	0	0	
		ศรีราชา	0	0	0	0	8,877	7,949	4,223	618	0	0	16,826	0	0	
		หนองใหญ่	0	4	2	4	2,736	716	1,290	435	4	4	3,452	4	4	
4. บริษัทพรวิไล อินเตอร์เนชั่นแนล กรุ๊ปเทรดดิ้ง (กลุ่ม PVL)			24,811	4,813	37,454	31,396	170,460	74,165	219,001	119,100	29,624	244,625				
	นครสวรรค์	ไพศาลี	0	0	0	0	5,609	3,936	7,314	604	0	0	9,544	0	0	
		ตากฟ้า	0	0	0	0	12,125	7,836	35,905	2,877	0	0	19,961	0	0	
		ตากดี	0	0	0	0	3,436	1,539	18,917	4,760	0	0	4,975	0	0	
		ท่าตะโก	0	0	0	0	0	1,345	288	3	0	0	1,345	0	0	
	นครราชสีมา	ปากช่อง	0	0	0	0	46,132	7,830	20,826	14,192	0	0	53,961	0	0	
		สีคิ้ว	0	0	0	0	5,863	15,087	0	4,014	0	0	20,950	0	0	
	สระบุรี	เฉลิมพระเกียรติ	1,158	70	2,147	5,168	1,158	70	2,147	5,168	1,228	1,228	1,228	1,228	0	
		เมืองสระบุรี	0	0	0	71	0	0	0	71	0	0	0	0	0	
		เสาไห้	145	11	1,972	2,269	145	11	1,972	2,269	156	156	156	156	0	
		แก่งคอย	1,368	1,301	4,127	1,236	1,368	1,301	4,127	1,236	2,669	2,669	2,669	2,669	0	
		บ้านหมอ	0	0	15	19	0	0	15	19	0	0	0	0	0	

ตารางที่ 37 พื้นที่เขตส่งเสริมการปลูกมันสำปะหลังที่อยู่ในรัศมี 50 กิโลเมตร และ 100 กิโลเมตร รอบโรงงานเอทานอล (ต่อ)

ชื่อโรงงาน	จังหวัด	อำเภอ	พื้นที่ปลูกมันสำปะหลังรอบโรงงาน (ไร่)											
			ระยะทาง 50 กม.						ระยะทาง 100 กม.					
			S1	S2	S3	N	S1	S2	S3	N	รวม (S1+S2) ระยะ 50 กม. (ไร่)	รวม (S1+S2) ระยะ 100 กม. (ไร่)		
สระบุรี		พระพุทธบาท	3,304	59	5,853	2,491	3,304	59	5,853	2,491	3,363	3,363		
			6	106	2,095	197	4,712	724	8,480	2,161	113	5,436		
			397	400	1,707	224	1,496	1,091	13,529	431	797	2,587		
			0	0	0	96	0	0	0	96	0	0		
			0	0	0	185	0	0	0	185	0	0		
			0	0	0	233	0	0	0	233	0	0		
			8	0	33	135	8	0	33	135	8	8		
			6,368	1,435	8,478	8,043	6,368	1,435	8,478	8,043	7,804	7,804		
			0	0	0	0	1,586	5,773	4,143	5,434	0	7,360		
			792	126	2,874	1,702	9,281	626	11,313	5,523	918	9,907		
ลพบุรี		ชัยบาดาล	0	0	0	0	2,995	1,551	9,687	2,590	0	4,546		
			52	0	0	1,584	52	0	0	1,587	52	52		
			0	0	0	0	2,980	2,311	5,052	551	0	5,291		
			0	0	0	306	3,657	737	8,650	4,685	0	4,394		
			11,212	1,305	8,153	7,438	16,706	2,154	14,246	11,735	12,517	18,860		
			0	0	0	0	84	12	642	33	0	97		

ตารางที่ 37 พื้นที่เขตส่งเสริมการปลูกมันสำปะหลังที่อยู่ในรัศมี 50 กิโลเมตร และ 100 กิโลเมตร รอบโรงงานเอทานอล (ต่อ)

ชื่อโรงงาน	จังหวัด	อำเภอ	พื้นที่ปลูกมันสำปะหลังรอบโรงงาน (ไร่)											
			ระยะทาง 50 กม.						ระยะทาง 100 กม.					
			S1	S2	S3	N	S1	S2	S3	N	รวม (S1+S2) ระยะ 50 กม. (ไร่)	รวม (S1+S2) ระยะ 100 กม. (ไร่)		
ลพบุรี		สระโบสถ์	0	0	0	0	1,297	0	1,652	7,069	0	1,297		
			0	0	0	0	27,826	4,946	24,900	3,045	0	32,772		
ชัยนาท		เนินขาม	0	0	0	0	1,561	182	1,200	2,094	0	1,743		
			0	0	0	0	309	384	1	164	0	694		
			0	0	0	0	46	1,464	1,421	1,169	0	1,510		
			0	0	0	0	1	0	0	6	0	1		
สุพรรณบุรี		วัดสิงห์	0	0	0	0	14	0	0	542	0	14		
			0	0	0	0	1,643	1,255	4,239	4,705	0	2,899		
			0	0	0	0	5,194	0	55	691	0	5,194		
			0	0	0	0	0	0	0	90	0	0		
			0	0	0	0	667	0	0	2,394	0	667		
			0	0	0	0	0	0	0	20	0	0		
			0	0	0	0	1,134	0	0	2,568	0	1,134		
			0	0	0	0	1,319	795	565	876	0	2,114		
			0	0	0	0	0	6,901	1,613	4,730	0	6,901		
			0	0	0	0	0	0	0	266	0	0		

ตารางที่ 37 พื้นที่เขตส่งเสริมการปลูกมันสำปะหลังที่อยู่ในรัศมี 50 กิโลเมตร และ 100 กิโลเมตร รอบโรงงานเอทานอล (ต่อ)

ชื่อโรงงาน	จังหวัด	อำเภอ	พื้นที่ปลูกมันสำปะหลังรอบโรงงาน (ไร่)											
			ระยะทาง 50 กม.						ระยะทาง 100 กม.					
			S1	S2	S3	N	S1	S2	S3	N	รวม (S1+S2) ระยะ 50 กม. (ไร่)	รวม (S1+S2) ระยะ 100 กม. (ไร่)		
ปราจีนบุรี		ประจันตคาม	0	0	0	0	0	0	1,043	741	962	0	1,043	
		ศรีมโหสถ	0	0	0	0	0	0	0	0	4	0	0	
ฉะเชิงเทรา		เมืองฉะเชิงเทรา	0	0	0	0	0	0	0	0	1,485	0	0	
		คลองเขื่อน	0	0	0	0	0	0	0	0	389	0	0	
		บางคล้า	0	0	0	0	0	0	0	0	160	0	0	
		บางน้ำเปรี้ยว	0	0	0	0	0	0	0	0	4,002	0	0	
		บ้านโพธิ์	0	0	0	0	0	0	0	0	4	0	0	
		ราชสาส์น	0	0	0	0	0	0	0	0	51	0	0	
กาญจนบุรี		เลาขวัญ	0	0	0	0	0	339	1,750	920	484	0	2,089	
		ห้วยกระเจา	0	0	0	0	0	42	18	76	4	0	60	
5. บริษัทพี.เอส.ซี. สตาร์ช โปรดักส์ จำกัด (มหาชน)			45,419	26,309	25,795	14,895	55,256	87,143	72,909	63,685	71,728	128,164		
ปราจีนบุรี		เมืองปราจีนบุรี	0	0	0	0	0	0	0	0	114	0	0	
		กบินทร์บุรี	0	0	0	0	0	0	2,521	10,444	3,420	0	2,521	
		บ้านสร้าง	0	0	0	0	0	0	0	0	258	0	0	
		ประจันตคาม	0	0	0	0	0	0	595	10	186	0	595	

ตารางที่ 37 พื้นที่เขตส่งเสริมการปลูกมันสำปะหลังที่อยู่ในรัศมี 50 กิโลเมตร และ 100 กิโลเมตร รอบโรงงานเอทานอล (ต่อ)

ชื่อโรงงาน	จังหวัด	อำเภอ	พื้นที่ปลูกมันสำปะหลังรอบโรงงาน (ไร่)											
			ระยะทาง 50 กม.						ระยะทาง 100 กม.					
			S1	S2	S3	N	S1	S2	S3	N	รวม (S1+S2) ระยะ 50 กม. (ไร่)	รวม (S1+S2) ระยะ 100 กม. (ไร่)		
ปราจีนบุรี		ศรีมโหสถ	0	0	0	0	0	0	0	107	1,986	410	0	107
		ศรีมหาโพธิ์	0	0	0	0	0	0	0	2,200	9,399	3,944	0	2,200
ฉะเชิงเทรา		เมืองฉะเชิงเทรา	0	0	0	0	0	0	0	0	0	2,239	0	0
		แปลงยาว	884	509	8,457	6,463	1,314	776	12,700	10,472	1,393	2,090	0	0
		คลองเขื่อน	0	0	0	0	0	0	0	458	0	0	0	0
		ท่าตะเกียบ	585	0	416	124	693	0	416	124	585	693	0	0
		บางคล้า	0	0	0	0	0	0	0	1,510	0	0	0	0
		บางน้ำเปรี้ยว	0	0	0	0	0	0	0	3,803	0	0	0	0
		บางปะกง	0	0	0	0	0	0	0	1,601	0	0	0	0
		บ้านโพธิ์	0	0	0	50	0	0	0	1,553	0	0	0	0
		พนมสารคาม	0	0	0	0	933	23,943	8,439	11,806	0	24,877	0	0
		ราชสาส์น	0	0	0	0	0	611	0	475	0	611	0	0
		สนามชัยเขต	349	0	3,054	165	3,691	3,654	10,839	5,907	349	7,345	0	0
สระแก้ว		เขาฉกรรจ์	0	0	0	0	0	1,150	1,910	138	0	1,150	0	0
		เมืองสระแก้ว	0	0	0	0	0	76	470	335	0	76	0	0
		คลองหาด	0	0	0	0	0	0	22	0	0	0	0	0

ตารางที่ 37 พื้นที่เขตส่งเสริมการปลูกมันสำปะหลังที่อยู่ในรัศมี 50 กิโลเมตร และ 100 กิโลเมตร รอบโรงงานเอทานอล (ต่อ)

ชื่อโรงงาน	จังหวัด	อำเภอ	พื้นที่ปลูกมันสำปะหลังรอบโรงงาน (ไร่)												รวม (S1+S2) ระยะ 50 กม. (ไร่)	รวม (S1+S2) ระยะ 100 กม. (ไร่)		
			ระยะทาง 50 กม.						ระยะทาง 100 กม.									
			S1	S2	S3	N	S1	S2	S3	N								
สระแก้ว		วังน้ำเย็น	0	0	0	0	0	0	0	0	0	0	0	1,317	0	1,317		
			0	0	0	0	0	0	0	0	0	0	0	0	2,607	0	2,607	
จันทบุรี		เขาคิชฌกูฏ	0	0	0	0	0	0	0	0	0	0	0	615	162	80	0	615
			0	0	0	0	0	0	0	0	0	0	0	70	130	0	0	70
			0	0	0	0	0	0	0	0	0	0	0	184	11	18	0	184
			0	0	0	0	0	0	0	0	0	0	0	216	208	2	0	216
ระยอง		นายายอาม	0	0	0	0	0	0	0	0	0	0	0	18	1,087	28	0	18
			0	0	0	0	0	0	0	0	0	0	0	1,363	47	369	0	1,363
			11	18	25	9	11	11	50	9	31	31	50	9	29	42	29	42
			1,730	436	600	349	2,051	2,051	1,312	770	601	601	1,312	770	2,165	2,652	2,165	2,652
			350	180	136	237	386	386	611	509	360	360	611	509	530	747	530	747
			2,224	1,457	532	60	2,224	2,224	532	60	1,457	1,457	532	60	3,681	3,681	3,681	3,681
			2,631	67	115	389	2,631	2,631	115	389	67	67	115	389	2,698	2,698	2,698	2,698
			0	68	429	0	186	186	2,627	212	318	318	2,627	212	68	505	68	505
			3,487	219	955	41	3,487	3,487	955	41	219	219	955	41	3,706	3,706	3,706	3,706
			1,191	52	380	273	1,191	1,191	380	273	52	52	380	273	1,243	1,243	1,243	1,243

ตารางที่ 37 พื้นที่เขตส่งเสริมการปลูกมันสำปะหลังที่อยู่ในรัศมี 50 กิโลเมตร และ 100 กิโลเมตร รอบโรงงานเอทานอล (ต่อ)

ชื่อโรงงาน	จังหวัด	อำเภอ	พื้นที่ปลูกมันสำปะหลังรอบโรงงาน (ไร่)												รวม (S1+S2) ระยะ 50 กม. (ไร่)	รวม (S1+S2) ระยะ 100 กม. (ไร่)
			ระยะทาง 50 กม.						ระยะทาง 100 กม.							
			S1	S2	S3	N	S1	S2	S3	N						
ชลบุรี		เกาะจันทร์	1,432	470	182	286	1,432	470	182	286	1,902	1,902	1,902			
		เมืองชลบุรี	0	0	0	0	63	247	346	260	0	0	311			
		บ่อทอง	1,597	271	246	935	1,597	271	246	935	1,868	1,868	1,868			
		บางละมุง	2,359	8,248	2,028	242	5,261	11,167	4,260	984	10,608	10,608	16,429			
		บ้านบึง	6,839	3,676	1,472	2,036	6,839	3,676	1,472	2,036	10,515	10,515	10,515			
		พนัสนิคม	8,136	1,974	1,255	2,137	8,136	1,974	1,255	2,142	10,109	10,109	10,109			
		พานทอง	0	0	0	48	0	0	0	48	0	0	0			
		ศรีราชา	8,877	7,949	4,223	618	8,877	7,949	4,223	618	16,826	16,826	16,826			
		สัตหีบ	0	0	0	0	1,515	1,309	1,658	313	0	0	2,824			
		หนองใหญ่	2,736	716	1,290	435	2,736	716	1,290	435	3,452	3,452	3,452			
		รวม	195,600	230,742	296,555	225,544	735,764	932,496	1,095,803	832,498	426,343	1,668,260				

ที่มา: ศูนย์สารสนเทศการเกษตร สำนักงานเศรษฐกิจการเกษตร

ตารางที่ 38 พื้นที่เขตส่งเสริมการปลูกมันสำปะหลังที่อยู่ในรัศมี 50 กิโลเมตร และ 100 กิโลเมตร รอบลานมัน

ชื่อโรงงาน	จังหวัด	อำเภอ	พื้นที่ปลูกมันสำปะหลังรอบโรงงาน (ไร่)										รวม (S1+S2) ระยะ 50 กม. (ไร่)	รวม (S1+S2) ระยะ 100 กม. (ไร่)
			ระยะทาง 50 กม.					ระยะทาง 100 กม.						
			S1	S2	S3	N	S1	S2	S3	N				
1. บริษัทรุ่งเจริญบ้านไร่ จำกัด													170,082	497,054
		กำแพงเพชร	74,990	95,092	89,722	80,594	206,363	290,691	383,111	173,078	1,165	0	7,190	
		ขาณุวรลักษบุรี	0	0	0	0	6,935	255	4,029	1,165	0	0		
		นครสวรรค์	0	0	0	0	127	64	0	53	0	0		
		เมืองนครสวรรค์	0	0	0	0	1,891	2,063	8,587	5,416	0	0		
		แม่เปิน	0	0	0	0	2,237	3	21,599	2,778	0	0		
		แม่วงก์	0	0	0	0	14,322	69,700	22,368	3,192	0	0		
		โกรกพระ	0	0	0	0	1,606	137	410	750	0	0		
		ไพศาลี	0	0	0	0	3,290	3,643	3,284	711	0	0		
		ชุมแสง	0	0	0	0	174	0	0	104	0	0		
		ชุมตาบง	0	0	0	0	2,241	4,196	14,395	2,972	0	0		
		ตากฟ้า	0	0	0	0	12,786	11,587	58,900	6,220	0	0		
		ตาคลี	0	0	0	0	3,613	2,604	22,039	5,384	0	0		
		ท่าตะโก	0	0	0	0	749	4,921	5,838	7,567	0	0		
		บรรพตพิสัย	0	0	0	0	466	59	1,270	1,832	0	0		
		พยุหะคีรี	0	0	0	0	3,366	12,201	23,893	5,865	0	0		
		ลาดยาว	0	0	0	0	21,792	18,645	3,377	10,878	0	0		

ตารางที่ 38 พื้นที่เขตส่งเสริมการปลูกมันสำปะหลังที่อยู่ในรัศมี 50 กิโลเมตร และ 100 กิโลเมตร รอบลานมัน (ต่อ)

ชื่อโรงงาน	จังหวัด	อำเภอ	พื้นที่ปลูกมันสำปะหลังรอบลานมัน (ไร่)										รวม (S1+S2) ระยะ 50 กม. (ไร่)	รวม (S1+S2) ระยะ 100 กม. (ไร่)
			ระยะทาง 50 กม.					ระยะทาง 100 กม.						
			S1	S2	S3	N	S1	S2	S3	N				
อุทัยธานี		ทัพทัน	243	1,744	2,128	7,713	257	1,744	2,244	8,203	1,987	2,000		
			บ้านไร่	2,151	18,988	5,115	2,872	2,151	19,030	5,126	2,881	21,139	21,181	
			ลานสัก	8,480	17,432	17,142	24,798	23,711	32,356	43,109	26,926	25,912	56,067	
			สว่างอารมณ์	0	0	0	1	7,883	10,696	10,880	12,849	0	18,578	
			หนองฉาง	3,198	1,131	0	1,854	3,198	1,131	0	1,854	4,330	4,330	
ลพบุรี		ห้วยคต	16,340	6,531	3,283	1,624	16,386	6,532	3,283	1,653	22,872	22,918		
			เมืองลพบุรี	0	0	0	0	66	0	52	1,708	0	66	
			โคกสำโรง	0	0	0	0	494	0	503	1,202	0	494	
			ท่าวุ้ง	0	0	0	0	65	0	0	1,606	0	65	
			บ้านหมี่	0	0	0	0	3,657	737	8,650	4,692	0	4,394	
ชัยนาท		หนองม่วง	0	0	0	0	4,915	192	3,857	398	0	5,107		
			เนินขาม	8,103	3,040	23,492	5,043	8,103	3,040	23,492	5,043	11,143	11,143	
			เมืองชัยนาท	408	676	165	327	408	676	166	394	1,084	1,084	
			มโนรมย์	0	0	0	0	66	1,484	1,506	1,281	0	1,550	
			วัดสิงห์	2,029	1,743	1,697	4,265	2,029	1,743	1,697	4,265	3,772	3,772	
สรรคบุรี	14	0	0	486	14	0	0	542	14	14				

ตารางที่ 38 พื้นที่เขตส่งเสริมการปลูกมันสำปะหลังที่อยู่ในรัศมี 50 กิโลเมตร และ 100 กิโลเมตร รอบลานมัน (ต่อ)

ชื่อโรงงาน	จังหวัด	อำเภอ	พื้นที่ปลูกมันสำปะหลังรอบลานมัน (ไร่)										รวม (S1+S2) ระยะ 50 กม. (ไร่)	รวม (S1+S2) ระยะ 100 กม. (ไร่)
			ระยะทาง 50 กม.					ระยะทาง 100 กม.						
			S1	S2	S3	N	S1	S2	S3	N				
ชัยนาท		หนองมะโมง	1,367	6,524	3,436	3,210	1,369	6,524	3,436	3,217	7,891	7,893		
			13,890	9,399	10,689	14,390	13,890	9,399	10,689	14,390	23,289	23,289		
สุพรรณบุรี		เดิมบางนางบวช	11,792	799	1,968	1,268	11,792	799	1,968	1,268	12,590	12,590		
		เมืองสุพรรณบุรี	0	0	0	0	0	0	0	0	0	0		
		ดอนเจดีย์	362	0	0	1,467	667	0	0	2,394	362	667		
		ด่านช้าง	1,169	16,236	7,311	2,504	1,169	16,765	7,458	2,517	17,406	17,934		
กาญจนบุรี		สามชุก	0	0	0	20	0	0	0	20	0	0		
		หนองหญ้าไซ	2,365	2	25	5,084	2,365	2	25	5,084	2,367	2,367		
		อุทอง	0	0	0	0	1,319	795	565	876	0	2,114		
		เลาขวัญ	3,077	10,789	12,694	3,600	12,077	21,254	25,670	6,366	13,867	33,332		
		ทองผาภูมิ	0	0	0	0	0	522	0	0	0	522		
		บ่อพลอย	0	0	0	0	9,166	12,699	14,355	1,372	0	21,865		
		พนมทวน	0	0	0	0	78	1,421	3,281	651	0	1,499		
		ศรีสวัสดิ์	0	0	0	0	0	549	1,507	1,031	0	549		
		หนองปรือ	0	58	577	68	2,644	4,275	6,027	318	58	6,919		
		ห้วยกระเจา	0	0	0	0	829	6,249	13,575	3,100	0	7,078		

ตารางที่ 38 พื้นที่เขตส่งเสริมการปลูกมันสำปะหลังที่อยู่ในรัศมี 50 กิโลเมตร และ 100 กิโลเมตร รอบลานมัน (ต่อ)

ชื่อโรงงาน	จังหวัด	อำเภอ	พื้นที่ปลูกมันสำปะหลังรอบลานมัน (ไร่)										รวม (S1+S2) ระยะ 50 กม. (ไร่)	รวม (S1+S2) ระยะ 100 กม. (ไร่)
			ระยะทาง 50 กม.					ระยะทาง 100 กม.						
			S1	S2	S3	N	S1	S2	S3	N				
2. บริษัทอุทัยรุ่ง จำกัด (ในเครือบริษัท เอส.ดับเบิลยู.มิลิตี เทคโนโลยี จำกัด)													176,053	454,713
			78,077	97,976	86,100	74,043	184,445	270,268	334,313	149,729				
		กำแพงเพชร	0	0	0	0	6,585	33	2,563	187				6,618
		นครสวรรค์	0	0	0	0	1,421	1,857	8,567	5,262				3,278
		แม่เปิน	0	0	0	0	2,237	3	21,599	2,778				2,240
		แม่वंง	0	0	0	0	13,863	61,539	22,368	2,992				75,401
		โกรกพระ	0	0	0	0	1,606	137	410	750				1,743
		ชุมตาบง	0	0	0	0	2,241	4,196	14,395	2,972				6,437
		ตากฟ้า	0	0	0	0	3,533	6,130	29,032	1,093				9,663
		ตาคลี	0	0	0	0	2,890	2,604	18,438	5,220				5,494
		บรรพตพิสัย	0	0	0	0	0	0	97	374				0
		พยุหะคีรี	0	0	0	0	3,366	12,099	23,226	5,336				15,465
		ลาดยาว	0	0	0	0	21,792	18,645	3,377	10,537				40,437
อุทัยธานี		ทัพทัน	141	516	29	1,675	257	1,744	2,244	8,203			657	2,000
		บ้านไร่	2,151	18,988	5,115	2,872	2,151	19,030	5,126	2,881			21,139	21,181
		ลานสัก	7,055	17,400	7,250	24,440	23,711	32,356	43,109	26,926			24,455	56,067

ตารางที่ 38 พื้นที่เขตส่งเสริมการปลูกมันสำปะหลังที่อยู่ในรัศมี 50 กิโลเมตร และ 100 กิโลเมตร รอบลานมัน (ต่อ)

ชื่อโรงงาน	จังหวัด	อำเภอ	พื้นที่ปลูกมันสำปะหลังรอบลานมัน (ไร่)										รวม (S1+S2) ระยะ 50 กม. (ไร่)	รวม (S1+S2) ระยะ 100 กม. (ไร่)
			ระยะทาง 50 กม.					ระยะทาง 100 กม.						
			S1	S2	S3	N	S1	S2	S3	N				
อุทัยธานี		สว่างอารมณ์	0	0	0	0	7,883	10,696	10,880	12,849	0	18,578		
			3,198	1,131	0	1,854	3,198	1,131	0	1,854	4,330	4,330		
			16,340	6,531	3,283	1,624	16,386	6,532	3,283	1,653	22,872	22,918		
			0	0	0	0	51	0	0	624	0	51		
			0	0	0	0	0	0	0	1,172	0	0		
ชัยนาท		เนินขาม	8,103	3,040	23,492	5,043	8,103	3,040	23,492	5,043	11,143	11,143		
			0	0	0	0	408	676	166	394	0	1,084		
			0	0	0	0	66	1,484	1,506	1,281	0	1,550		
			2,027	1,743	1,697	4,259	2,029	1,743	1,697	4,265	3,770	3,772		
			0	0	0	0	14	0	0	542	0	14		
สุพรรณบุรี		เดิมบางนางบวช	1,367	6,524	3,436	3,210	1,369	6,524	3,436	3,217	7,891	7,893		
			13,890	9,399	10,689	14,390	13,890	9,399	10,689	14,390	23,289	23,289		
			11,792	799	1,968	1,268	11,792	799	1,968	1,268	12,590	12,590		
			0	0	0	0	0	0	0	90	0	0		
			323	0	0	1,177	667	0	0	2,394	323	667		
ด่านช้าง		ด่านช้าง	1,169	16,765	7,458	2,517	1,169	16,765	7,458	2,517	17,934	17,934		

ตารางที่ 38 พื้นที่เขตส่งเสริมการปลูกมันสำปะหลังที่อยู่ในรัศมี 50 กิโลเมตร และ 100 กิโลเมตร รอบลานมัน (ต่อ)

ชื่อโรงงาน	จังหวัด	อำเภอ	พื้นที่ปลูกมันสำปะหลังรอบลานมัน (ไร่)												รวม (S1+S2) ระยะ 50 กม. (ไร่)	รวม (S1+S2) ระยะ 100 กม. (ไร่)
			ระยะทาง 50 กม.						ระยะทาง 100 กม.							
			S1	S2	S3	N	S1	S2	S3	N						
สุพรรณบุรี		สามชุก	0	0	0	0	0	0	0	0	0	0	20	0	0	
		หนองหญ้าไซ	2,365	2	25	4,706	2,365	2	25	5,084	2,367	2,367	2,367	2,367		
		อุทอง	0	0	0	0	1,319	795	565	876	0	0	0	2,114		
กาญจนบุรี		เมืองกาญจนบุรี	0	0	0	0	1,209	181	3,710	830	0	0	0	1,390		
		เลาขวัญ	5,667	11,776	17,533	4,678	12,077	21,254	25,670	6,366	17,443	17,443	33,332			
		ไทรโยค	0	0	0	0	0	511	0	29	0	0	511			
		ทองผาภูมิ	0	0	0	0	0	941	1,132	777	0	0	941			
		บ่อพลอย	314	0	122	0	11,216	13,936	18,001	1,406	314	314	25,151			
		พนมทวน	0	0	0	0	78	2,395	4,840	817	0	0	2,472			
		ศรีสวัสดิ์	0	160	241	61	29	568	1,640	1,042	160	160	598			
		หนองปรือ	2,174	3,201	3,763	269	2,644	4,275	6,027	318	5,376	5,376	6,919			
		ห้วยกระเจา	0	0	0	0	829	6,249	13,575	3,100	0	0	7,078			
3. บริษัทแม่แก่นเจริญ จำกัด			21,832	269,798	43,846	52,159	108,384	654,990	98,865	181,126	291,630	291,630	763,374			
		หนองบัวลำภู	0	0	0	13	0	0	14	13	0	0	0			
		อุดรธานี	0	0	0	0	0	261	438	156	0	0	261			
		เมืองอุดรธานี	0	0	0	0	26	21,298	1,665	2,243	0	0	21,324			

ตารางที่ 38 พื้นที่เขตส่งเสริมการปลูกมันสำปะหลังที่อยู่ในรัศมี 50 กิโลเมตร และ 100 กิโลเมตร รอบลานมัน (ต่อ)

ชื่อโรงงาน	จังหวัด	อำเภอ	พื้นที่ปลูกมันสำปะหลังรอบลานมัน (ไร่)										รวม (S1+S2) ระยะ 50 กม. (ไร่)	รวม (S1+S2) ระยะ 100 กม. (ไร่)
			ระยะทาง 50 กม.					ระยะทาง 100 กม.						
			S1	S2	S3	N	S1	S2	S3	N				
อุดรธานี		โนนสะอาด	0	11,435	635	1,517	0	11,435	635	1,517	11,435	11,435		
		ไชยวาน	0	428	5	132	13	1,527	320	717	428	1,540		
		กุดจับ	0	0	0	0	671	7,376	1,283	1,126	0	8,047		
		กุมภวาปี	2,144	19,260	4,868	3,871	2,144	20,131	4,868	3,976	21,404	22,275		
		กุँแก้ว	0	472	0	88	0	472	0	88	472	472		
		ทุ่งฝน	0	0	0	0	65	1,907	2,078	182	0	1,972		
		บ้านดุง	0	0	0	0	0	1,442	3,960	247	0	1,442		
		บ้านฝ้อ	0	0	0	0	593	7	750	382	0	600		
		ประจักษ์ศิลปาคม	0	104	153	63	0	459	765	219	104	459		
		พิบูลย์รักษ์	0	0	0	0	0	117	102	5	0	117		
		วังสามหมอ	624	10,502	696	1,067	624	10,502	696	1,067	11,126	11,126		
		ศรีธาตุ	1,185	17,894	2,412	5,025	1,185	17,894	2,412	5,025	19,078	19,078		
		หนองแสง	13	3,568	242	682	13	4,330	242	825	3,581	4,343		
		หนองวัวซอ	0	0	0	0	64	10,929	243	3,658	0	10,993		
		หนองหาน	0	0	263	25	1,549	9,125	5,601	1,737	0	10,674		
สกลนคร		เจริญศิลป์	0	0	0	0	0	0	8	2	0	0		

ตารางที่ 38 พื้นที่เขตส่งเสริมการปลูกมันสำปะหลังที่อยู่ในรัศมี 50 กิโลเมตร และ 100 กิโลเมตร รอบลานมัน (ต่อ)

ชื่อโรงงาน	จังหวัด	อำเภอ	พื้นที่ปลูกมันสำปะหลังรอบลานมัน (ไร่)												
			ระยะทาง 50 กม.						ระยะทาง 100 กม.						
			S1	S2	S3	N	S1	S2	S3	N	รวม (S1+S2) ระยะ 50 กม. (ไร่)	รวม (S1+S2) ระยะ 100 กม. (ไร่)			
สกลนคร		เมืองสกลนคร	0	0	0	0	0	0	0	0	56	3	0	0	56
		กุศบาก	0	0	0	0	4,200	1,412	345	1,358	0	0	0	0	5,612
		นิคมน้ำอูน	0	0	0	0	1,459	737	150	1,527	0	0	0	0	2,196
		พรรณานิคม	0	0	0	0	0	4,616	121	1,483	0	0	0	0	4,616
		พังโคน	0	0	0	0	0	1,203	44	342	0	0	0	0	1,203
		ภูพาน	0	0	0	0	4,450	5,941	1,086	1,738	0	0	0	0	10,391
		วานรนิวาส	0	0	0	0	0	1	71	35	0	0	0	1	
		วาริชภูมิ	0	0	0	0	547	3,664	383	1,905	0	0	0	0	4,212
		สว่างแดนดิน	0	0	0	0	2,138	3,095	447	2,545	0	0	0	0	5,232
		ส่องดาว	0	0	0	0	1,229	2,811	486	6,406	0	0	0	0	4,040
มหาสารคาม		เขียงยืน	3,701	122	0	455	3,709	196	0	482	3,823	0	0	0	3,905
		เมืองมหาสารคาม	0	0	0	0	1,184	10,249	58	2,475	0	0	0	0	11,433
		แกดำ	0	0	0	0	593	1,200	0	873	0	0	0	0	1,793
		โกสุมพิสัย	0	146	0	0	7,790	36,990	0	11,281	146	0	0	0	44,780
		กันทรวิชัย	0	0	0	0	302	222	0	418	0	0	0	0	524
		กุฉีกรัง	0	0	0	0	11,326	32,132	0	8,603	0	0	0	0	43,459

ตารางที่ 38 พื้นที่เขตส่งเสริมการปลูกมันสำปะหลังที่อยู่ในรัศมี 50 กิโลเมตร และ 100 กิโลเมตร รอบลานมัน (ต่อ)

ชื่อโรงงาน	จังหวัด	อำเภอ	พื้นที่ปลูกมันสำปะหลังรอบลานมัน (ไร่)										รวม (S1+S2) ระยะ 50 กม. (ไร่)	รวม (S1+S2) ระยะ 100 กม. (ไร่)
			ระยะทาง 50 กม.					ระยะทาง 100 กม.						
			S1	S2	S3	N	S1	S2	S3	N				
มหาสารคาม	ชื่นชม	2,886	191	38	311	2,886	191	38	311	3,077	3,077	3,077		
	นาเชือก	0	0	0	0	20	377	0	35	0	397	397		
	บรบือ	0	0	0	0	12,609	17,161	1,557	12,087	0	29,769	29,769		
	วาปีปทุม	0	0	0	0	92	858	2	278	0	949	949		
ร้อยเอ็ด	เชียงขวัญ	0	0	0	0	0	8	0	34	0	8	8		
	เมืองร้อยเอ็ด	0	0	0	0	0	570	0	1,321	0	570	570		
	โพธิ์ชัย	0	0	0	0	287	9,096	139	3,863	0	9,382	9,382		
	โพนทอง	0	0	0	0	165	2,859	0	612	0	3,024	3,024		
	จังหาร	0	0	0	0	17	32	0	370	0	49	49		
	ศรีสมเด็จ	0	0	0	0	0	465	0	1,108	0	465	465		
กาฬสินธุ์	เขาวง	0	0	0	0	0	0	0	3	0	0	0		
	เมืองกาฬสินธุ์	0	4,253	122	316	26	29,075	151	2,735	4,253	29,101	29,101		
	กมลาไสย	0	0	0	0	1	189	0	256	0	190	190		
	กุฉินารายณ์	0	0	0	0	0	8,360	0	878	0	8,360	8,360		
	คำม่วง	0	0	0	0	0	5,524	371	546	0	5,524	5,524		
	ฆ้องชัย	0	0	0	0	1	188	0	176	0	190	190		

ตารางที่ 38 พื้นที่เขตส่งเสริมการปลูกมันสำปะหลังที่อยู่ในรัศมี 50 กิโลเมตร และ 100 กิโลเมตร รอบลานมัน (ต่อ)

ชื่อโรงงาน	จังหวัด	อำเภอ	พื้นที่ปลูกมันสำปะหลังรอบลานมัน (ไร่)												รวม (S1+S2) ระยะ 50 กม. (ไร่)	รวม (S1+S2) ระยะ 100 กม. (ไร่)
			ระยะทาง 50 กม.						ระยะทาง 100 กม.							
			S1	S2	S3	N	S1	S2	S3	N						
กาฬสินธุ์		ดอนจาน	0	0	0	0	0	0	0	13,315	1,023	731	0	0	13,315	
		ท่าคันโท	0	0	0	0	0	0	0	32,679	973	4,395	0	0	32,679	
		นาคู	0	0	0	0	0	0	0	74	3	101	0	0	74	
		นวมน	0	0	0	0	0	16	16	7,867	86	1,046	0	0	7,883	
		ยางตลาด	0	9,988	25	976	0	0	0	12,494	25	1,303	9,988	0	12,494	
		ร่องคำ	0	0	0	0	0	0	0	109	0	130	0	0	109	
		สมเด็จ	0	0	0	0	0	20	20	5,520	0	595	0	0	5,540	
		สหัสขันธ์	0	3,908	0	567	106	106	11,038	0	0	1,296	3,909	0	11,144	
		สามชัย	3	11,314	2	2,147	3	3	16,188	2	2,507	11,317	11,317	0	16,191	
		หนองกุงศรี	0	73,703	0	10,619	0	0	73,703	0	10,619	73,703	73,703	0	73,703	
		ห้วยเม็ก	1,626	18,933	0	7,997	1,626	1,626	18,933	0	7,997	20,559	20,559	0	20,559	
		ห้วยผึ้ง	0	0	0	0	10	10	2,196	153	1,314	0	0	0	2,206	
ขอนแก่น		เขาสวนกวาง	2,431	8,104	6,159	1,317	2,431	2,431	8,104	6,159	1,317	10,535	10,535	0	10,535	
		เปือยน้อย	0	0	0	0	0	0	2,066	0	935	0	0	0	2,066	
		เมืองขอนแก่น	94	13,356	5,894	5,012	2,041	2,041	22,314	6,104	9,234	13,450	13,450	0	24,354	
		เวียงเก่า	0	0	0	0	663	663	1,840	482	373	0	0	0	2,504	

ตารางที่ 38 พื้นที่เขตส่งเสริมการปลูกมันสำปะหลังที่อยู่ในรัศมี 50 กิโลเมตร และ 100 กิโลเมตร รอบลานมัน (ต่อ)

ชื่อโรงงาน	จังหวัด	อำเภอ	พื้นที่ปลูกมันสำปะหลังรอบลานมัน (ไร่)												รวม (S1+S2) ระยะ 50 กม. (ไร่)	รวม (S1+S2) ระยะ 100 กม. (ไร่)
			ระยะทาง 50 กม.						ระยะทาง 100 กม.							
			S1	S2	S3	N	S1	S2	S3	N						
ขอนแก่น		โคกโพธิ์ไชย	0	0	0	0	0	0	0	0	0	0	0	0	0	11
		โนนศิลา	0	0	0	0	0	14	108	327	588	0	0	0	0	122
		กระนวน	788	18,709	3,862	3,214	788	18,709	3,862	3,214	3,214	19,497	0	0	0	19,497
		ชนบท	0	0	0	0	141	0	70	276	0	0	0	0	0	141
		ชุมแพ	0	0	0	0	32	1,623	212	104	0	0	0	0	0	1,656
		ข้าสูง	83	18,876	162	422	83	18,876	162	422	422	18,959	0	0	0	18,959
		น้ำพอง	5,241	15,839	13,618	4,825	5,241	15,839	13,618	4,825	4,825	21,081	0	0	0	21,081
		บ้านแฮด	0	0	0	0	5,418	12,812	211	1,813	0	0	0	0	0	18,230
		บ้านไผ่	0	0	0	0	2,688	30,518	843	11,572	0	0	0	0	0	33,206
		บ้านฝาง	362	612	188	116	5,811	2,545	5,330	3,312	974	8,356	0	0	0	8,356
		พระยืน	0	0	0	0	1,639	4,747	35	3,615	0	0	0	0	0	6,387
		ภูเวียง	0	0	0	0	122	114	3,783	962	0	0	0	0	0	235
		มีนบุรี	0	0	0	0	13,039	13,279	17,981	12,863	0	0	0	0	0	26,318
		สีชมพู	0	0	0	0	52	455	80	154	0	0	0	0	0	507
		หนองเรือ	0	0	0	0	3,302	135	1,182	1,969	0	0	0	0	0	3,436
		หนองนาคำ	0	0	0	0	467	5	126	890	0	0	0	0	0	472

ตารางที่ 38 พื้นที่เขตส่งเสริมการปลูกมันสำปะหลังที่อยู่ในรัศมี 50 กิโลเมตร และ 100 กิโลเมตร รอบลานมัน (ต่อ)

ชื่อโรงงาน	จังหวัด	อำเภอ	พื้นที่ปลูกมันสำปะหลังรอบลานมัน (ไร่)										รวม (S1+S2) ระยะ 50 กม. (ไร่)	รวม (S1+S2) ระยะ 100 กม. (ไร่)
			ระยะทาง 50 กม.					ระยะทาง 100 กม.						
			S1	S2	S3	N	S1	S2	S3	N				
ขอนแก่น		อุบลรัตน์	651	8,084	4,500	1,382	653	8,084	4,501	1,388			8,734	8,737
4. บริษัทแป้งมันสำปะตัง จำกัด			12,777	192,297	5,068	32,761	93,250	454,589	43,204	126,407		205,073	547,839	
อุดรธานี		โนนสะอาด	0	0	0	0	0	3,720	481	715		0	3,720	
		ไชยวาน	0	0	0	0	0	1,526	273	715		0	1,526	
		กุมภวาปี	0	0	0	0	2,144	9,894	4,593	2,207		0	12,038	
		ภูแก้ว	0	0	0	0	0	472	0	88		0	472	
		วังสามหมอ	369	2,397	130	145	624	10,502	696	1,067		2,766	11,126	
		ศรีธาตุ	0	0	0	0	1,185	17,894	2,412	5,025		0	19,078	
		หนองหาน	0	0	0	0	0	0	277	31		0	0	
สกลนคร		เจริญศิลป์	0	0	0	0	0	0	1	0		0	0	
		เต่างอย	1,139	1,303	437	154	1,139	1,572	440	259		2,442	2,711	
		เมืองสกลนคร	0	309	7	24	0	1,304	166	1,232		309	1,304	
		โคกศรีสุพรรณ	0	0	0	0	0	245	17	92		0	245	
		โพธิ์นาแก	0	0	0	0	0	0	246	95		0	0	
		กุศบาก	2,485	1,112	31	745	4,200	1,412	345	1,358		3,597	5,612	
		กุสุมาลย์	0	0	0	0	0	1	256	129		0	1	

ตารางที่ 38 พื้นที่เขตส่งเสริมการปลูกมันสำปะหลังที่อยู่ในรัศมี 50 กิโลเมตร และ 100 กิโลเมตร รอบลานมัน (ต่อ)

ชื่อโรงงาน	จังหวัด	อำเภอ	พื้นที่ปลูกมันสำปะหลังรอบลานมัน (ไร่)										รวม (S1+S2) ระยะ 50 กม. (ไร่)	รวม (S1+S2) ระยะ 100 กม. (ไร่)	
			ระยะทาง 50 กม.					ระยะทาง 100 กม.							
			S1	S2	S3	N	S1	S2	S3	N					
สกลนคร		นิคมน้ำอูน	0	0	0	0	0	0	0	1,459	737	150	1,527	0	2,196
		พรรณานิคม	0	0	0	0	0	0	0	0	5,165	610	1,966	0	5,165
		พังโคน	0	0	0	0	0	0	0	0	1,303	317	531	0	1,303
		ภูพาน	4,622	6,403	1,104	1,767	4,622	6,403	1,104	1,767	1,104	1,767	11,025	11,025	11,025
		วานรนิวาส	0	0	0	0	0	0	0	0	94	2,358	230	0	94
		วาริชภูมิ	0	0	0	0	547	3,664	383	1,905	383	1,905	0	4,212	4,212
		สว่างแดนดิน	0	0	0	0	2,133	2,027	122	2,365	122	2,365	0	4,161	4,161
		ส่องดาว	0	0	0	0	1,229	2,811	486	6,406	486	6,406	0	4,040	4,040
		อากาศอำนวย	0	0	0	0	0	0	1	77	77	40	0	1	1
นครพนม		เมืองนครพนม	0	0	0	0	0	0	0	0	169	6	0	0	0
		เรณูนคร	0	0	0	0	0	0	0	0	0	0	0	0	0
		โพนสวรรค์	0	0	0	0	0	0	0	0	39	0	0	0	0
		ธาตุพนม	0	0	0	0	0	0	0	1,080	145	212	0	1,080	1,080
		นาแก	0	0	0	0	0	0	0	0	1,452	113	65	0	1,452
		นาหว้า	0	0	0	0	0	0	0	0	180	711	710	0	180
		ปลาปาก	0	0	0	0	0	0	0	0	0	4,763	447	0	0

ตารางที่ 38 พื้นที่เขตส่งเสริมการปลูกมันสำปะหลังที่อยู่ในรัศมี 50 กิโลเมตร และ 100 กิโลเมตร รอบลานมัน (ต่อ)

ชื่อโรงงาน	จังหวัด	อำเภอ	พื้นที่ปลูกมันสำปะหลังรอบลานมัน (ไร่)												รวม (S1+S2) ระยะ 50 กม. (ไร่)	รวม (S1+S2) ระยะ 100 กม. (ไร่)
			ระยะทาง 50 กม.						ระยะทาง 100 กม.							
			S1	S2	S3	N	S1	S2	S3	N						
นครพนม		วังยาง	0	0	0	0	0	0	0	0	4,899	295	0	0		
			0	0	0	0	11,988	12,375	44	3,898	0	24,363				
มุกดาหาร		คำชะอี	1	0	0	0	713	473	14	358	1	1,185				
			2,122	3,136	291	184	2,166	9,097	321	611	5,258	11,263				
ยโสธร		ดอนตาล	0	0	0	0	832	60	0	38	0	892				
			0	0	0	0	11,693	7,978	0	2,526	0	19,671				
ยโสธร		หนองสูง	0	0	0	0	0	412	0	63	0	412				
			263	96	17	17	1,205	1,332	59	855	359	2,538				
ยโสธร		เมืองยโสธร	0	0	0	0	1,205	1,862	157	1,236	0	3,067				
			0	0	0	0	8,788	1,403	143	2,112	0	10,191				
ยโสธร		เลิงนกทา	0	0	0	0	2,772	2,301	17	788	0	5,072				
			0	0	0	0	3,140	1,394	601	1,292	0	4,533				
ยโสธร		กุตุ้ม	0	0	0	0	1,420	697	3	582	0	2,117				
			0	0	0	0	506	0	0	0	0	506				
มหาสารคาม		ป่าดัว	0	0	0	0	3,709	196	0	482	0	3,905				
			0	0	0	0	1,184	10,249	58	2,475	0	11,433				

ตารางที่ 38 พื้นที่เขตส่งเสริมการปลูกมันสำปะหลังที่อยู่ในรัศมี 50 กิโลเมตร และ 100 กิโลเมตร รอบลานมัน (ต่อ)

ชื่อโรงงาน	จังหวัด	อำเภอ	พื้นที่ปลูกมันสำปะหลังรอบลานมัน (ไร่)												รวม (S1+S2) ระยะ 50 กม. (ไร่)	รวม (S1+S2) ระยะ 100 กม. (ไร่)
			ระยะทาง 50 กม.						ระยะทาง 100 กม.							
			S1	S2	S3	N	S1	S2	S3	N						
มหาสารคาม		แกดำ	0	0	0	0	0	593	1,200	0	873	0	0	0	1,793	
		โกสุมพิสัย	0	0	0	0	4,580	6,634	0	2,499	0	0	0	0	11,213	
		กันทรวิชัย	0	0	0	0	302	222	0	418	0	0	0	0	524	
		กุดรัง	0	0	0	0	0	120	0	0	0	0	0	0	120	
		ชื่นชม	0	0	0	0	2,886	191	38	311	0	0	0	0	3,077	
		บรบือ	0	0	0	0	5,900	5,040	0	3,102	0	0	0	0	10,940	
		วาปีปทุม	0	0	0	0	249	947	2	568	0	0	0	0	1,196	
ร้อยเอ็ด		เชียงขวัญ	0	17	0	219	0	0	17	0	219	0	17	0	17	
		เมยวดี	192	843	0	595	192	843	0	595	0	595	1,034	0	1,034	
		เมืองร้อยเอ็ด	0	0	0	0	0	0	721	0	2,699	0	0	0	721	
		เมืองสงวน	0	0	0	0	0	0	200	0	475	0	0	0	200	
		เสลภูมิ	0	0	0	0	26	1,001	17	1,565	0	0	0	0	1,027	
		โพธิ์ชัย	259	9,433	139	3,877	287	9,434	139	3,913	9,692	0	0	0	9,721	
		โพนทอง	1,119	6,703	2	4,432	1,119	7,848	2	4,987	7,822	0	0	0	8,967	
		จตุรพักตรพิมาน	0	0	0	0	0	1,467	0	1,750	0	0	0	0	1,467	
		จังหาร	0	0	0	0	17	32	0	391	0	0	0	0	49	

ตารางที่ 38 พื้นที่เขตส่งเสริมการปลูกมันสำปะหลังที่อยู่ในรัศมี 50 กิโลเมตร และ 100 กิโลเมตร รอบลานมัน (ต่อ)

ชื่อโรงงาน	จังหวัด	อำเภอ	พื้นที่ปลูกมันสำปะหลังรอบลานมัน (ไร่)										รวม (S1+S2) ระยะ 50 กม. (ไร่)	รวม (S1+S2) ระยะ 100 กม. (ไร่)
			ระยะทาง 50 กม.					ระยะทาง 100 กม.						
			S1	S2	S3	N	S1	S2	S3	N				
ร้อยเอ็ด		ทุ่งเขาหลวง	0	0	0	0	121	246	0	231	0	0	367	
		ธวัชบุรี	0	0	0	0	0	705	0	1,364	0	0	705	
		พนมไพร	0	0	0	0	0	0	0	4	0	0	0	
		ศรีสมเด็จ	0	0	0	0	0	526	0	1,888	0	0	526	
		หนองพอก	15	286	0	397	1,026	3,971	445	5,387	301	0	4,996	
		อาจสามารถ	0	0	0	0	33	346	0	1,191	0	0	379	
กาฬสินธุ์		เขาวง	0	27	0	39	0	27	0	39	27	0	27	
		เมืองกาฬสินธุ์	26	29,075	151	2,735	26	29,075	151	2,735	29,101	0	29,101	
		กมลาไสย	1	184	0	230	1	189	0	256	185	0	190	
		กุฉินารายณ์	9	10,285	134	1,371	9	10,285	134	1,371	10,294	0	10,294	
		คำม่วง	0	5,524	371	546	0	5,524	371	546	5,524	0	5,524	
		ฆ้องชัย	0	0	0	4	1	188	0	176	0	0	190	
		ดอนจาน	0	13,315	1,023	731	0	13,315	1,023	731	13,315	0	13,315	
		ท่าคันโท	0	32,679	973	4,395	0	32,679	973	4,395	32,679	0	32,679	
		นาตู	0	92	6	116	0	92	6	116	92	0	92	
		นามน	16	7,867	86	1,046	16	7,867	86	1,046	7,883	0	7,883	

ตารางที่ 38 พื้นที่เขตส่งเสริมการปลูกมันสำปะหลังที่อยู่ในรัศมี 50 กิโลเมตร และ 100 กิโลเมตร รอบลานมัน (ต่อ)

ชื่อโรงงาน	จังหวัด	อำเภอ	พื้นที่ปลูกมันสำปะหลังรอบลานมัน (ไร่)										รวม (S1+S2) ระยะ 50 กม. (ไร่)	รวม (S1+S2) ระยะ 100 กม. (ไร่)
			ระยะทาง 50 กม.					ระยะทาง 100 กม.						
			S1	S2	S3	N	S1	S2	S3	N				
กาฬสินธุ์		ยางตลาด	0	4,663	11	363	0	12,494	25	1,303			4,663	12,494
		ร่องคำ	0	109	0	130	0	109	0	130			109	109
		สมเด็จ	20	5,520	0	595	20	5,520	0	595			5,540	5,540
		สหัสขันธ์	106	11,038	0	1,296	106	11,038	0	1,296			11,144	11,144
		สามชัย	3	16,157	2	2,506	3	16,188	2	2,507			16,160	16,191
		หนองกุงศรี	0	21,400	0	2,786	0	73,703	0	10,619			21,400	73,703
		ห้วยเม็ก	0	128	0	0	1,626	18,933	0	7,997			128	20,559
		ห้วยผึ้ง	10	2,196	153	1,314	10	2,196	153	1,314			2,206	2,206
ขอนแก่น		เมืองขอนแก่น	0	0	0	0	0	1,439	7	98			0	1,439
		กระนวน	0	0	0	0	788	18,709	3,862	3,214			0	19,497
		ข้าสูง	0	0	0	0	83	18,876	162	422			0	18,959
		น้ำพอง	0	0	0	0	2,631	11,143	7,540	2,274			0	13,774
5. บริษัทขอนแก่นอุตสาหกรรม จำกัด			29,078	23,692	15,760	3,358	54,289	33,149	42,027	26,092			52,770	87,438
	ฉะเชิงเทรา	เมืองฉะเชิงเทรา	0	0	0	0	0	0	0	1,160			0	0
		แปลงยาว	0	0	0	0	1,314	776	12,700	10,472			0	2,090
		คลองเขื่อน	0	0	0	0	0	0	0	2			0	0

ตารางที่ 38 พื้นที่เขตส่งเสริมการปลูกมันสำปะหลังที่อยู่ในรัศมี 50 กิโลเมตร และ 100 กิโลเมตร รอบลานมัน (ต่อ)

ชื่อโรงงาน	จังหวัด	อำเภอ	พื้นที่ปลูกมันสำปะหลังรอบลานมัน (ไร่)												รวม (S1+S2) ระยะ 50 กม. (ไร่)	รวม (S1+S2) ระยะ 100 กม. (ไร่)
			ระยะทาง 50 กม.						ระยะทาง 100 กม.							
			S1	S2	S3	N	S1	S2	S3	N						
ฉะเชิงเทรา		ท่าตะเกียบ	0	0	0	0	0	0	0	0	0	8	0	0	0	
		บางคล้า	0	0	0	0	0	0	0	0	0	0	657	0	0	
		บางปะกง	0	0	0	0	0	0	0	0	0	0	1,601	0	0	
		บ้านโพธิ์	0	0	0	0	0	0	0	0	0	0	1,553	0	0	
		พนมสารคาม	0	0	0	0	0	933	1,848	1,333	403	0	0	0	2,781	
		ราชสาส์น	0	0	0	0	0	0	0	0	1	0	0	0	0	
		สนามชัยเขต	0	0	0	0	0	234	0	4,770	144	0	0	0	234	
จันทบุรี		แก่งหางแมว	0	0	0	0	0	0	70	130	0	0	0	0	70	
		นายายอาม	0	0	0	0	0	0	18	764	13	0	0	0	18	
ระยอง		เขาชะเมา	0	0	0	0	0	11	31	50	9	0	0	0	42	
		เมืองระยอง	1,115	249	973	514	2,051	601	1,312	770	1,363	0	0	0	2,652	
		แกลง	0	0	0	0	386	611	509	0	0	0	0	0	747	
		นิคมพัฒนา	0	0	0	0	2,224	1,457	60	0	0	0	0	0	3,681	
		บ้านค่าย	2,220	0	115	322	2,631	67	115	389	2,220	0	0	0	2,698	
		บ้านฉาง	186	318	2,627	212	186	318	2,627	212	505	0	0	0	505	
		ปลวกแดง	3,457	219	955	37	3,487	219	955	41	3,675	0	0	0	3,706	

ตารางที่ 38 พื้นที่เขตส่งเสริมการปลูกมันสำปะหลังที่อยู่ในรัศมี 50 กิโลเมตร และ 100 กิโลเมตร รอบลานมัน (ต่อ)

ชื่อโรงงาน	จังหวัด	อำเภอ	พื้นที่ปลูกมันสำปะหลังรอบลานมัน (ไร่)												รวม (S1+S2) ระยะ 50 กม. (ไร่)	รวม (S1+S2) ระยะ 100 กม. (ไร่)
			ระยะทาง 50 กม.						ระยะทาง 100 กม.							
			S1	S2	S3	N	S1	S2	S3	N						
ระยอง		วังจันทร์	0	0	0	0	1,191	52	380	273	0	0	0	1,243		
		เกาะจันทร์	0	0	0	0	3,487	219	955	41	0	0	0	3,706		
		เมืองชลบุรี	63	37	100	14	1,191	52	380	273	100	0	0	1,243		
		บ่อทอง	0	0	0	0	1,597	271	246	935	0	0	0	1,868		
		บางละมุง	5,261	11,167	4,260	984	5,261	11,167	4,260	984	16,429	0	0	16,429		
		บ้านบึง	4,316	2,387	216	320	6,839	3,676	1,472	2,036	6,704	0	0	10,515		
		พนัสนิคม	0	0	0	0	8,136	1,974	1,255	2,142	0	0	0	10,109		
		พานทอง	0	0	0	0	0	0	0	48	0	0	0	0		
		ศรีราชา	8,877	7,949	4,223	618	8,877	7,949	4,223	618	16,826	0	0	16,826		
		สัตหีบ	1,515	1,309	1,658	313	1,515	1,309	1,658	313	2,824	0	0	2,824		
		หนองใหญ่	2,068	56	633	25	2,736	716	1,290	435	2,124	0	0	3,452		
6. บริษัทบางนาเป็ม้ง จำกัด			18,480	240,662	1,705	48,334	110,928	664,522	61,369	206,836	259,141	775,449				
	อุดรธานี	โนนสะอาด	0	0	0	0	0	11,435	635	1,517	0	0	0	11,435		
		ไชยวาน	0	0	0	0	0	1,340	11	572	0	0	0	1,340		
		กุมภวาปี	0	0	0	0	2,144	17,148	4,839	3,703	0	0	0	19,291		
		ภูแก้ว	0	0	0	0	0	472	0	88	0	0	0	472		

ตารางที่ 38 พื้นที่เขตส่งเสริมการปลูกมันสำปะหลังที่อยู่ในรัศมี 50 กิโลเมตร และ 100 กิโลเมตร รอบลานมัน (ต่อ)

ชื่อโรงงาน	จังหวัด	อำเภอ	พื้นที่ปลูกมันสำปะหลังรอบลานมัน (ไร่)												รวม (S1+S2) ระยะ 50 กม. (ไร่)	รวม (S1+S2) ระยะ 100 กม. (ไร่)
			ระยะทาง 50 กม.						ระยะทาง 100 กม.							
			S1	S2	S3	N	S1	S2	S3	N						
อุดรธานี		วังสามหมอ	3	19	0	0	0	624	10,502	696	1,067	22	11,126			
		ศรีธาตุ	0	0	0	0	1,185	17,894	2,412	5,025	0	19,078				
		หนองแสง	0	0	0	0	0	300	63	107	0	300				
		หนองหาน	0	0	0	0	0	0	214	17	0	0				
สกลนคร		เต่างอย	0	0	0	0	1,139	1,412	437	207	0	2,551				
		เมืองสกลนคร	0	0	0	0	0	595	13	106	0	595				
		กุตบาก	0	0	0	0	4,200	1,412	345	1,358	0	5,612				
		นิคมจำรูญ	0	0	0	0	1,459	737	150	1,527	0	2,196				
		พรรณานิคม	0	0	0	0	0	2,198	62	674	0	2,198				
		พังโคน	0	0	0	0	0	30	0	35	0	30				
		ภูพาน	0	0	0	0	4,622	6,403	1,104	1,767	0	11,025				
		วาริชภูมิ	0	0	0	0	547	2,443	260	1,275	0	2,990				
		สว่างแดนดิน	0	0	0	0	320	80	0	620	0	401				
		ส่องดาว	0	0	0	0	439	665	475	4,672	0	1,104				
มุกดาหาร		คำชะอี	0	0	0	0	157	445	13	215	0	602				
		ดงหลวง	0	0	0	0	2,122	3,136	291	184	0	5,258				

ตารางที่ 38 พื้นที่เขตส่งเสริมการปลูกมันสำปะหลังที่อยู่ในรัศมี 50 กิโลเมตร และ 100 กิโลเมตร รอบลานมัน (ต่อ)

ชื่อโรงงาน	จังหวัด	อำเภอ	พื้นที่ปลูกมันสำปะหลังรอบลานมัน (ไร่)												รวม (S1+S2) ระยะ 50 กม. (ไร่)	รวม (S1+S2) ระยะ 100 กม. (ไร่)
			ระยะทาง 50 กม.						ระยะทาง 100 กม.							
			S1	S2	S3	N	S1	S2	S3	N						
มุกดาหาร	หนองสูง	0	0	0	0	1,170	1,284	52	754	0	0	0	0	2,454	0	
ยโสธร	เมืองยโสธร	0	0	0	0	642	1,683	157	967	0	0	0	0	2,325	0	
	เลิงนกทา	0	0	0	0	4,941	695	140	655	0	0	0	0	5,636	0	
	ไทยเจริญ	0	0	0	0	246	0	0	1	0	0	0	0	246	0	
	กุดชุม	0	0	0	0	1,249	980	601	755	0	0	0	0	2,230	0	
	ทรายมูล	0	0	0	0	873	615	3	547	0	0	0	0	1,488	0	
มหาสารคาม	เชียงยืน	3,635	196	0	477	3,709	196	0	482	3,831	0	0	3,831	3,905	0	
	เมืองมหาสารคาม	1,153	9,362	58	2,252	1,184	10,249	58	2,475	10,514	0	0	10,514	11,433	0	
	แกดำ	593	1,200	0	873	593	1,200	0	873	1,793	0	0	1,793	1,793	0	
	โกสุมพิสัย	3,026	4,543	0	1,573	7,790	36,990	0	11,281	7,569	0	0	7,569	44,780	0	
	กันทรวิชัย	302	222	0	418	302	222	0	418	524	0	0	524	524	0	
	กุดรัง	0	0	0	0	11,326	32,708	0	8,681	0	0	0	0	44,034	0	
	ชื่นชม	2,886	191	38	311	2,886	191	38	311	3,077	0	0	3,077	3,077	0	
	นาเชือก	0	0	0	0	2,394	27,058	0	10,785	0	0	0	0	29,453	0	
	นาดูน	0	0	0	0	326	2,092	0	1,056	0	0	0	0	2,418	0	
	บรบือ	4,377	4,056	0	2,083	12,800	20,733	1,557	16,111	8,433	0	0	8,433	33,533	0	

ตารางที่ 38 พื้นที่เขตส่งเสริมการปลูกมันสำปะหลังที่อยู่ในรัศมี 50 กิโลเมตร และ 100 กิโลเมตร รอบลานมัน (ต่อ)

ชื่อโรงงาน	จังหวัด	อำเภอ	พื้นที่ปลูกมันสำปะหลังรอบลานมัน (ไร่)												รวม (S1+S2) ระยะ 50 กม. (ไร่)	รวม (S1+S2) ระยะ 100 กม. (ไร่)
			ระยะทาง 50 กม.						ระยะทาง 100 กม.							
			S1	S2	S3	N	S1	S2	S3	N						
มหาสารคาม	พยัคฆภูมิพิสัย		0	0	0	0	81	167	0	417	0	248	0	0		
	ยางสีสุราช		0	0	0	0	707	905	0	2,082	0	1,612	0	0		
	วาปีปทุม		26	94	2	94	2,469	2,037	2	2,521	120	4,506	0	0		
ร้อยเอ็ด	เกษตรวิสัย		0	0	0	0	0	1,332	116	2,229	0	1,332	0	0		
	เชียงขวัญ		0	0	0	0	0	17	0	219	0	17	0	0		
	เมยวดี		0	0	0	0	192	843	0	595	0	1,034	0	0		
	เมืองร้อยเอ็ด		0	673	0	2,262	0	721	0	2,699	673	721	0	0		
	เมืองสงวน		0	0	0	0	0	204	0	512	0	204	0	0		
	เสลภูมิ		1	0	0	37	26	1,001	17	1,565	1	1,027	0	0		
	โพธิ์ชัย		287	9,434	139	3,913	287	9,434	139	3,913	9,721	9,721	0	0		
	โพนทอง		294	5,062	0	1,414	1,119	7,848	2	4,987	5,356	8,967	0	0		
	จตุรพักตรพิมาน		0	0	0	0	30	2,397	330	3,184	0	2,426	0	0		
	จังหาร		17	32	0	391	17	32	0	391	49	49	0	0		
	ทุ่งเขาหลวง		0	0	0	0	121	246	0	231	0	367	0	0		
	ธวัชบุรี		0	54	0	163	0	705	0	1,364	54	705	0	0		
	ปทุมรัตต์		0	0	0	0	10	124	33	657	0	134	0	0		

ตารางที่ 38 พื้นที่เขตส่งเสริมการปลูกมันสำปะหลังที่อยู่ในรัศมี 50 กิโลเมตร และ 100 กิโลเมตร รอบลานมัน (ต่อ)

ชื่อโรงงาน	จังหวัด	อำเภอ	พื้นที่ปลูกมันสำปะหลังรอบลานมัน (ไร่)												รวม (S1+S2) ระยะ 50 กม. (ไร่)	รวม (S1+S2) ระยะ 100 กม. (ไร่)
			ระยะทาง 50 กม.						ระยะทาง 100 กม.							
			S1	S2	S3	N	S1	S2	S3	N						
ร้อยเอ็ด		พนมไพร	0	0	0	0	0	0	0	0	34	0	20	0	34	0
		ศรีสมเด็จ	0	512	0	1,800	0	0	0	0	526	0	1,888	0	512	526
		สุวรรณภูมิ	0	0	0	0	0	207	0	3,394	215	1,342	0	1,342	0	3,601
		หนองพอก	0	0	0	0	0	1,026	0	3,971	445	5,387	0	5,387	0	4,996
		อาจสามารถ	0	0	0	0	0	33	0	390	0	1,201	0	1,201	0	423
		เขาวง	0	0	0	0	0	0	0	27	0	39	0	39	0	27
กาฬสินธุ์		เมืองกาฬสินธุ์	26	29,075	151	2,735	26	29,075	151	2,735	151	2,735	26	29,101	29,101	29,101
		กมลาไสย	1	189	0	256	1	189	0	256	0	256	1	190	190	190
		กุฉินารายณ์	0	5,453	0	252	9	10,285	134	1,371	134	1,371	9	5,453	5,453	10,294
		คำม่วง	0	869	0	105	0	5,524	371	546	371	546	0	869	869	5,524
		ฆ้องชัย	1	188	0	176	1	188	0	176	0	176	1	190	190	190
		ดอนจาน	0	13,315	1,023	731	0	13,315	1,023	731	1,023	731	0	13,315	13,315	13,315
		ท่าคันโท	0	3,395	0	243	0	32,679	973	4,395	973	4,395	0	3,395	3,395	32,679
		นาดี	0	0	0	0	0	92	6	116	6	116	0	0	0	92
		นามน	16	7,867	86	1,046	16	7,867	86	1,046	86	1,046	16	7,883	7,883	7,883
		ยางตลาด	0	12,494	25	1,303	0	12,494	25	1,303	25	1,303	0	12,494	12,494	12,494

ตารางที่ 38 พื้นที่เขตส่งเสริมการปลูกมันสำปะหลังที่อยู่ในรัศมี 50 กิโลเมตร และ 100 กิโลเมตร รอบลานมัน (ต่อ)

ชื่อโรงงาน	จังหวัด	อำเภอ	พื้นที่ปลูกมันสำปะหลังรอบลานมัน (ไร่)												รวม (S1+S2) ระยะ 50 กม. (ไร่)	รวม (S1+S2) ระยะ 100 กม. (ไร่)
			ระยะทาง 50 กม.						ระยะทาง 100 กม.							
			S1	S2	S3	N	S1	S2	S3	N						
กาฬสินธุ์		ร่องคำ	0	109	0	130	0	109	0	130	0	109	0	130	109	109
			19	3,381	0	441	20	5,520	0	595	3,401	5,540				
			106	11,038	0	1,296	106	11,038	0	1,296	11,144	11,144				
			1	7,849	0	1,694	3	16,188	2	2,507	7,850	16,191				
			0	73,244	0	10,592	0	73,703	0	10,619	73,244	73,703				
			1,626	18,561	0	7,960	1,626	18,933	0	7,997	20,187	20,559				
			0	318	0	283	10	2,196	153	1,314	318	2,206				
			0	0	0	0	2,431	8,104	6,159	1,317	0	10,535				
			0	0	0	0	0	6,237	0	2,103	0	6,237				
			0	1	0	1	2,041	22,314	6,104	9,234	1	24,354				
			0	0	0	0	509	6,897	1,558	2,981	0	7,405				
			0	4,526	62	645	788	18,709	3,862	3,214	4,526	19,497				
ขอนแก่น		ชนบท	0	0	0	0	86	0	63	171	0	86				
			83	13,136	119	385	83	18,876	162	422	13,219	18,959				
			0	0	0	0	5,241	15,839	13,618	4,825	0	21,081				
			0	0	0	0	5,418	12,812	211	1,813	0	18,230				

ตารางที่ 38 พื้นที่เขตส่งเสริมการปลูกมันสำปะหลังที่อยู่ในรัศมี 50 กิโลเมตร และ 100 กิโลเมตร รอบลานมัน (ต่อ)

ชื่อโรงงาน	จังหวัด	อำเภอ	พื้นที่ปลูกมันสำปะหลังรอบลานมัน (ไร่)												รวม (S1+S2) ระยะ 50 กม. (ไร่)	รวม (S1+S2) ระยะ 100 กม. (ไร่)
			ระยะทาง 50 กม.						ระยะทาง 100 กม.							
			S1	S2	S3	N	S1	S2	S3	N						
ขอนแก่น			0	0	0	0	2,688	37,499	843	12,596	0	0	0	0	40,187	
			0	0	0	0	5,811	2,544	5,330	3,312	0	0	0	8,354		
			0	0	0	0	1,639	4,747	35	3,615	0	0	0	6,387		
			0	0	0	0	0	27	0	0	0	0	0	27		
			0	0	0	0	3,083	5,169	45	2,054	0	0	0	8,252		
			0	0	0	0	865	0	45	346	0	0	0	865		
			0	0	0	0	61	5,459	0	1,987	0	0	0	5,519		
			0	0	0	0	653	7,996	4,484	1,383	0	0	0	8,650		
7. บริษัทสำปะหลังพัฒนา จำกัด			27,906	21,221	14,397	3,310	51,576	31,329	34,278	22,682	49,127	82,905				
ฉะเชิงเทรา			0	0	0	0	884	511	8,793	9,529	0	0	1,395			
			0	0	0	0	0	0	16	0	0	0	0			
			0	0	0	0	0	0	0	4	0	0	0			
			0	0	0	0	0	0	0	1,599	0	0	0			
			0	0	0	0	0	0	0	1,387	0	0	0			
			0	0	0	0	13	0	1,910	20	0	0	13			

ตารางที่ 38 พื้นที่เขตส่งเสริมการปลูกมันสำปะหลังที่อยู่รัศมี 50 กิโลเมตร และ 100 กิโลเมตร รอบลานมัน (ต่อ)

ชื่อโรงงาน	จังหวัด	อำเภอ	พื้นที่ปลูกมันสำปะหลังรอบลานมัน (ไร่)												รวม (S1+S2) ระยะ 50 กม. (ไร่)	รวม (S1+S2) ระยะ 100 กม. (ไร่)	
			ระยะทาง 50 กม.						ระยะทาง 100 กม.								
			S1	S2	S3	N	S1	S2	S3	N							
จันทบุรี		เขาคิชฌกูฏ	0	0	0	0	0	0	0	0	0	0	0	0	0	0	
			0	0	0	0	0	0	0	0	70	130	0	0	0	0	70
			0	0	0	0	0	0	0	0	97	54	2	0	0	0	97
			0	0	0	0	0	0	0	0	18	1,087	28	0	0	0	18
			0	0	0	0	0	0	0	0	31	50	9	0	0	0	42
			2,051	601	1,312	770	2,051	601	1,312	770	2,051	601	1,312	770	2,051	601	1,312
ระยอง		แกลง	20	39	17	15	386	360	611	509	58	0	0	0	0	747	
			0	0	0	0	2,224	1,457	532	60	0	0	0	0	0	0	3,681
			2,626	67	115	388	2,631	67	115	389	2,693	505	0	0	0	2,698	
			186	318	2,627	212	186	318	2,627	212	505	0	0	0	0	505	
			3,487	219	955	41	3,487	219	955	41	3,706	480	0	0	0	3,706	
			480	0	24	58	1,191	52	380	273	480	0	0	0	0	1,243	
ชลบุรี		เกาะจันทร์	0	0	0	0	3,487	219	955	41	0	0	0	0	0	3,706	
			0	0	0	0	63	247	346	260	0	0	0	0	311		
			0	0	0	0	1,597	271	246	935	0	0	0	0	1,868		
			5,261	11,167	4,260	984	5,261	11,167	4,260	984	16,429	16,429	0	0	16,429		

ตารางที่ 38 พื้นที่เขตส่งเสริมการปลูกมันสำปะหลังที่อยู่ในรัศมี 50 กิโลเมตร และ 100 กิโลเมตร รอบลานมัน (ต่อ)

ชื่อโรงงาน	จังหวัด	อำเภอ	พื้นที่ปลูกมันสำปะหลังรอบลานมัน (ไร่)												รวม (S1+S2) ระยะ 50 กม. (ไร่)	รวม (S1+S2) ระยะ 100 กม. (ไร่)
			ระยะทาง 50 กม.						ระยะทาง 100 กม.							
			S1	S2	S3	N	S1	S2	S3	N						
ชลบุรี		บ้านบึง	2,087	1,004	0	112	6,839	3,676	1,472	2,036	3,091	10,515				
		พนัสนิคม	0	0	0	0	8,136	1,974	1,255	2,142	0	10,109				
		พานทอง	0	0	0	0	0	0	0	48	0	0				
		ศรีราชา	8,705	6,476	3,130	374	8,877	7,949	4,223	618	15,181	16,826				
		สัตหีบ	1,515	1,309	1,658	313	1,515	1,309	1,658	313	2,824	2,824				
		หนองใหญ่	1,488	20	299	43	2,736	716	1,290	435	1,509	3,452				
8. ลานมันชัยเรืองกิจ			37,568	60,574	83,832	26,814	117,793	179,468	211,066	92,439	98,142	297,261				
นครสวรรค์		ตาคลี	0	0	0	0	0	0	0	11	0	0				
อุทัยธานี		บ้านไร่	0	0	0	0	2,151	18,988	5,115	2,872	0	21,139				
		ลานสัก	0	0	0	0	832	1,535	17	1,812	0	2,367				
		หนองฉาง	0	0	0	0	1,462	818	0	1,043	0	2,280				
		ห้วยคต	0	0	0	0	14,205	6,373	3,283	1,525	0	20,579				
ลพบุรี		เมืองลพบุรี	0	0	0	0	9	0	0	2,283	0	9				
		ท่าม่วง	0	0	0	0	52	0	0	1,542	0	52				
		บ้านหมี่	0	0	0	0	0	0	0	334	0	0				
ชัยนาท		เนินขาม	0	0	0	0	8,103	3,040	23,492	5,043	0	11,143				

ตารางที่ 38 พื้นที่เขตส่งเสริมการปลูกมันสำปะหลังที่อยู่ในรัศมี 50 กิโลเมตร และ 100 กิโลเมตร รอบลานมัน (ต่อ)

ชื่อโรงงาน	จังหวัด	อำเภอ	พื้นที่ปลูกมันสำปะหลังรอบลานมัน (ไร่)										รวม (S1+S2) ระยะ 50 กม. (ไร่)	รวม (S1+S2) ระยะ 100 กม. (ไร่)
			ระยะทาง 50 กม.					ระยะทาง 100 กม.						
			S1	S2	S3	N	S1	S2	S3	N				
ชัยนาท		เมืองชัยนาท	0	0	0	0	408	676	165	365	0	0	1,084	
			0	0	0	0	0	0	0	95	0	0	0	
			0	0	0	0	2,029	1,743	1,697	4,265	0	0	3,772	
			0	0	0	0	14	0	0	542	0	0	14	
			0	0	0	0	1,367	6,524	3,436	3,210	0	0	7,891	
สุพรรณบุรี		หันคา	0	0	0	0	13,890	9,399	10,689	14,390	0	0	23,289	
			4,628	0	162	501	11,792	799	1,968	1,268	4,628	12,590		
			0	0	0	90	0	0	0	90	0	0		
			667	0	0	2,394	667	0	0	2,394	667	667		
			757	9,783	4,629	1,486	1,169	16,765	7,458	2,517	10,541	17,934		
กาญจนบุรี		สองพี่น้อง	0	0	8	0	0	0	8	0	0	0		
			0	0	0	20	0	0	0	20	0	0		
			2,365	2	25	5,084	2,365	2	25	5,084	2,367	2,367		
			1,319	795	565	876	1,319	795	565	876	2,114	2,114		
			990	606	7,286	644	8,725	4,147	27,755	5,547	1,597	12,872		
รวม			12,077	21,254	25,670	6,366	12,077	21,254	25,670	6,366	33,332			

ตารางที่ 38 พื้นที่เขตส่งเสริมการปลูกมันสำปะหลังที่อยู่ในรัศมี 50 กิโลเมตร และ 100 กิโลเมตร รอบลานมัน (ต่อ)

ชื่อโรงงาน	จังหวัด	อำเภอ	พื้นที่ปลูกมันสำปะหลังรอบลานมัน (ไร่)										รวม (S1+S2) ระยะ 50 กม. (ไร่)	รวม (S1+S2) ระยะ 100 กม. (ไร่)
			ระยะทาง 50 กม.					ระยะทาง 100 กม.						
			S1	S2	S3	N	S1	S2	S3	N				
กาญจนบุรี		ไทรโยค	0	0	0	0	8,161	8,376	12,990	1,960	0	0	16,537	
			0	0	0	0	4,764	19,838	10,656	3,505	0	0	24,601	
			0	0	0	0	0	922	208	48	0	0	922	
			0	335	1,037	1,637	3	12,893	4,584	8,643	335	242	12,896	
			0	242	1,342	121	0	620	2,507	2,699	242	0	620	
			11,214	13,936	17,853	1,397	11,214	13,936	17,853	1,397	25,149	0	25,149	
			78	2,826	5,428	2,620	78	2,834	5,428	2,620	2,904	0	2,912	
			0	306	360	179	29	568	1,629	1,037	306	0	598	
			2,644	4,240	5,892	299	2,644	4,275	6,027	318	6,884	0	6,919	
			829	6,249	13,575	3,100	829	6,249	13,575	3,100	7,078	0	7,078	
ราชบุรี		เมืองราชบุรี	0	0	0	0	0	72	478	270	0	72		
			0	0	0	0	0	2,905	1,780	659	0	2,905		
			0	0	0	0	7,113	11,974	19,751	1,564	0	19,087		
			0	0	0	0	0	739	1,192	747	0	739		
			0	0	0	0	322	409	1,064	377	0	731		

ตารางที่ 38 พื้นที่เขตส่งเสริมการปลูกมันสำปะหลังที่อยู่ในรัศมี 50 กิโลเมตร และ 100 กิโลเมตร รอบลานมัน (ต่อ)

ชื่อโรงงาน	จังหวัด	อำเภอ	พื้นที่ปลูกมันสำปะหลังรอบลานมัน (ไร่)										รวม (S1+S2) ระยะ 50 กม. (ไร่)	รวม (S1+S2) ระยะ 100 กม. (ไร่)
			ระยะทาง 50 กม.					ระยะทาง 100 กม.						
			S1	S2	S3	N	S1	S2	S3	N				
9. หจก. ซี.เอส.วี.เกษตรเพิ่มผล			44,647	48,191	57,875	42,692	234,977	271,747	408,714	182,228	92,838	506,725		
กำแพงเพชร		ขาณุวรลักษบุรี	0	0	0	0	5,993	21	3,527	973	0	6,013		
นครสวรรค์		เก้าเลี้ยว	0	0	0	0	127	64	0	118	0	191		
		เมืองนครสวรรค์	0	0	0	0	1,891	2,036	8,567	5,409	0	3,927		
		แม่เปิน	0	0	0	0	2,237	3	21,599	2,778	0	2,240		
		แม่วงก์	0	0	0	0	12,482	46,755	21,971	1,686	0	59,237		
		โกรกพระ	0	0	0	55	1,606	137	410	750	0	1,743		
		ไพศาลี	0	0	0	0	7,834	5,375	8,142	2,504	0	13,209		
		ชุมแสง	0	0	0	0	178	0	0	112	0	178		
		ชุมตาบง	0	0	0	0	2,241	4,196	14,395	2,972	0	6,437		
		ตากฟ้า	0	0	0	0	12,336	11,548	54,352	6,183	0	23,883		
		ตาคลี	0	0	77	232	3,601	2,604	22,015	5,384	0	6,205		
		ท่าตะโก	0	0	0	0	749	4,921	5,861	8,140	0	5,670		
		บรรพตพิสัย	0	0	0	0	692	59	1,270	2,328	0	751		
		พยุหะคีรี	88	0	48	386	3,366	11,889	23,283	5,692	88	15,255		
		ลาดยาว	0	0	0	0	21,792	18,645	3,377	10,715	0	40,437		

ตารางที่ 38 พื้นที่เขตส่งเสริมการปลูกมันสำปะหลังที่อยู่ในรัศมี 50 กิโลเมตร และ 100 กิโลเมตร รอบลานมัน (ต่อ)

ชื่อโรงงาน	จังหวัด	อำเภอ	พื้นที่ปลูกมันสำปะหลังรอบโรงงาน (ไร่)										รวม (S1+S2) ระยะ 50 กม. (ไร่)	รวม (S1+S2) ระยะ 100 กม. (ไร่)
			ระยะทาง 50 กม.					ระยะทาง 100 กม.						
			S1	S2	S3	N	S1	S2	S3	N				
อุทัยธานี		ทัพทัน	0	0	0	0	257	1,744	2,244	8,203	0	0	2,000	
			บ้านไร่	0	0	0	2,151	18,988	5,115	2,872	0	0	21,139	
			ลานสัก	0	0	0	23,711	32,356	43,109	26,926	0	0	56,067	
			สว่างอารมณ์	0	0	0	7,883	10,696	10,880	12,849	0	0	18,578	
			หนองฉาง	0	0	0	3,198	1,131	0	1,854	0	0	4,330	
สระบุรี		ห้วยคต	0	0	0	0	16,340	6,531	3,283	1,624	0	0	22,872	
			พระพุทธบาท	0	0	0	0	0	30	21	0	0	0	
			หนองโดน	0	0	0	0	0	20	2	0	0	0	
			เมืองลพบุรี	0	0	0	0	931	173	4,633	6,848	0	0	1,104
			โคกเจริญ	0	0	0	0	75	0	0	0	0	0	75
ลพบุรี		โคกสำโรง	0	0	0	0	6,599	0	7,117	2,733	0	0	6,599	
			ท่าจุง	0	0	0	0	52	0	0	1,587	0	0	52
			บ้านหมี่	0	0	0	0	3,657	737	8,650	4,685	0	0	4,394
			สระโบสถ์	0	0	0	0	310	0	315	2	0	0	310
			หนองม่วง	0	0	0	0	25,604	4,946	23,758	2,393	0	0	30,550
ชัยนาท		เนินขาม	8,103	3,040	23,492	5,043	8,103	3,040	23,492	5,043	11,143	11,143		
			เมืองชัยนาท	408	676	166	394	408	676	166	394	1,084	1,084	

ตารางที่ 38 พื้นที่เขตส่งเสริมการปลูกมันสำปะหลังที่อยู่ในรัศมี 50 กิโลเมตร และ 100 กิโลเมตร รอบลานมัน (ต่อ)

ชื่อโรงงาน	จังหวัด	อำเภอ	พื้นที่ปลูกมันสำปะหลังรอบลานมัน (ไร่)										รวม (S1+S2)	
			ระยะทาง 50 กม.					ระยะทาง 100 กม.					ระยะ 50 กม.	ระยะ 100 กม.
			S1	S2	S3	N	S1	S2	S3	N	(ไร่)	(ไร่)		
ชัยนาท		มโนรมย์	0	1,411	1,396	1,275	66	1,484	1,506	1,281	1,411	1,550		
			2,029	1,743	1,697	4,265	2,029	1,743	1,697	4,265	3,772	3,772		
			14	0	0	542	14	0	0	542	14	14		
			1,367	6,524	3,436	3,210	1,367	6,524	3,436	3,210	7,891	7,891		
สุพรรณบุรี		หันคา	13,890	9,399	10,689	14,390	13,890	9,399	10,689	14,390	23,289	23,289		
			11,792	799	1,968	1,268	11,792	799	1,968	1,268	12,590	12,590		
			0	0	0	0	0	0	0	0	0	0		
			424	0	0	2,038	667	0	0	2,394	424	667		
กาญจนบุรี		อู่ทอง	1,169	14,099	5,828	1,650	1,169	16,765	7,458	2,517	15,268	17,934		
			0	0	0	20	0	0	0	20	0	0		
			2,365	2	25	5,084	2,365	2	25	5,084	2,367	2,367		
			0	0	0	7	1,319	795	565	876	0	2,114		
กาญจนบุรี		บ่อพลอย	2,998	10,498	9,053	2,833	12,077	21,254	25,670	6,366	13,495	33,332		
			0	0	0	0	8,317	11,795	10,765	1,183	0	20,113		
			0	0	0	0	26	979	2,865	541	0	1,005		
			0	0	0	0	0	414	885	1,006	0	414		

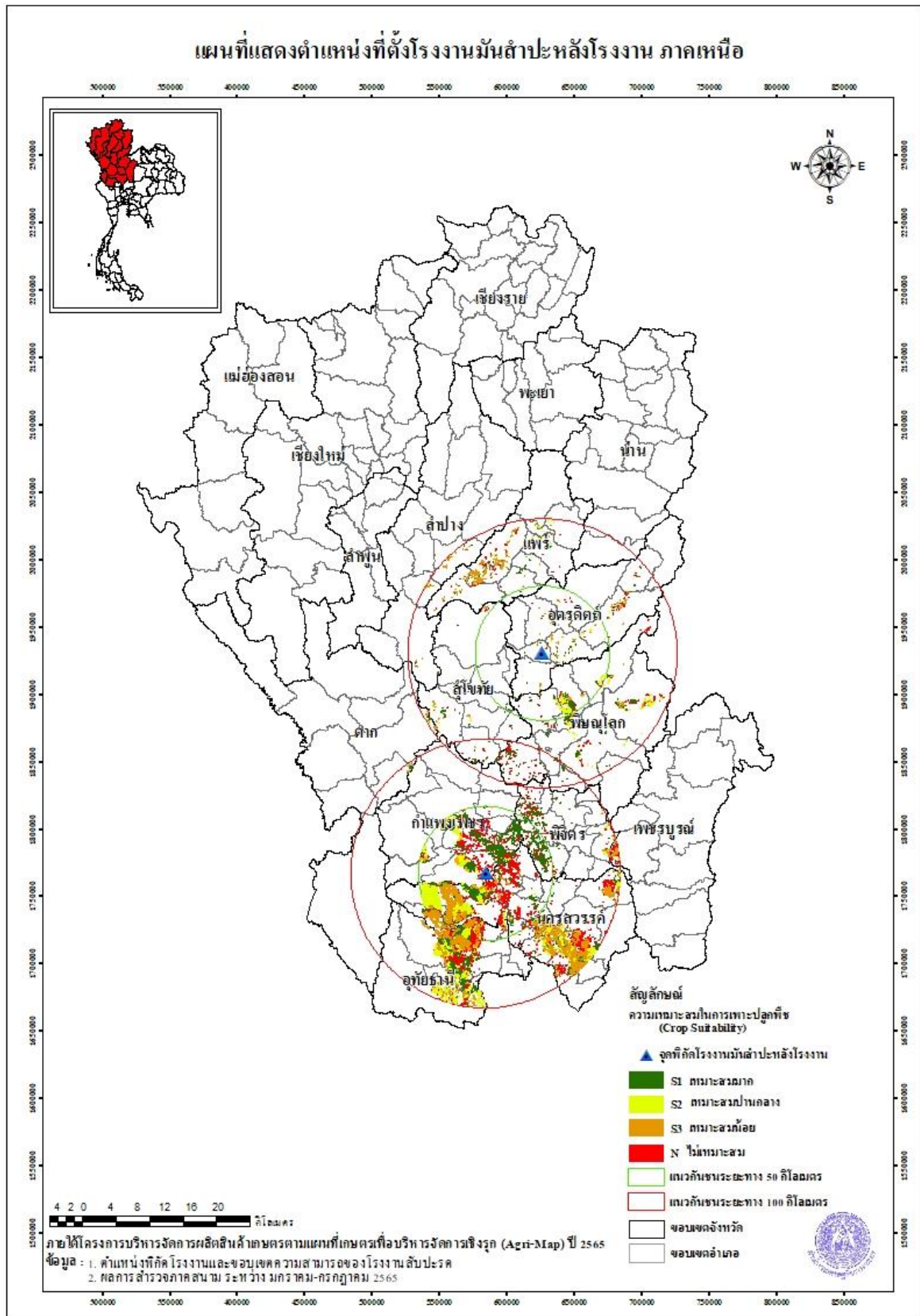
ตารางที่ 38 พื้นที่เขตส่งเสริมการปลูกมันสำปะหลังที่อยู่ในรัศมี 50 กิโลเมตร และ 100 กิโลเมตร รอบลานมัน (ต่อ)

ชื่อโรงงาน	จังหวัด	อำเภอ	พื้นที่ปลูกมันสำปะหลังรอบลานมัน (ไร่)										รวม (S1+S2) ระยะ 50 กม. (ไร่)	รวม (S1+S2) ระยะ 100 กม. (ไร่)
			ระยะทาง 50 กม.					ระยะทาง 100 กม.						
			S1	S2	S3	N	S1	S2	S3	N				
กาญจนบุรี		หนองปรือ	0	0	0	0	0	2,644	4,275	6,027	318	0	6,919	
		ห้วยกระเจา	0	0	0	0	829	6,249	13,575	3,100	0	7,078		
10. หจก. แสงฟ้าโปรดิสส์			113,101	124,862	56,934	35,910	200,070	208,176	158,438	127,875	237,963	408,246		
ตาก		เมืองตาก	0	0	0	0	990	195	2,574	786	0	1,185		
		แม่สอด	0	0	0	0	1	72	0	14	0	74		
		พบพระ	0	0	0	0	296	1,064	168	77	0	1,360		
		วังเจ้า	0	0	0	0	1,070	47	401	159	0	1,117		
		อุ้มผาง	0	0	0	0	2	0	0	2	0	2		
กำแพงเพชร		เมืองกำแพงเพชร	25,087	9,969	8,137	4,472	25,505	9,988	8,424	4,633	35,056	35,493		
		โกสัมพีนคร	6,424	982	728	175	7,095	4,511	1,120	764	7,406	11,606		
		ไพศณัม	607		46	335	712	46	437	607	712	712		
		ชาณุวรลักษบุรี	26,986	15,086	6,142	7,157	27,378	15,108	6,142	7,274	42,073	42,486		
		คลองขลุง	7,860	6,322	104	6,566	7,860	6,322	104	6,566	14,182	14,182		
		คลองลาน	5,685	11,061	3,407	3,365	5,685	11,061	3,407	3,365	16,746	16,746		
		ทรายทองวัฒนา	59	0	0	346	60	0	0	346	59	60		
		บึงสามัคคี	1,224	0	0	360	5,498	0	0	869	1,224	5,498		

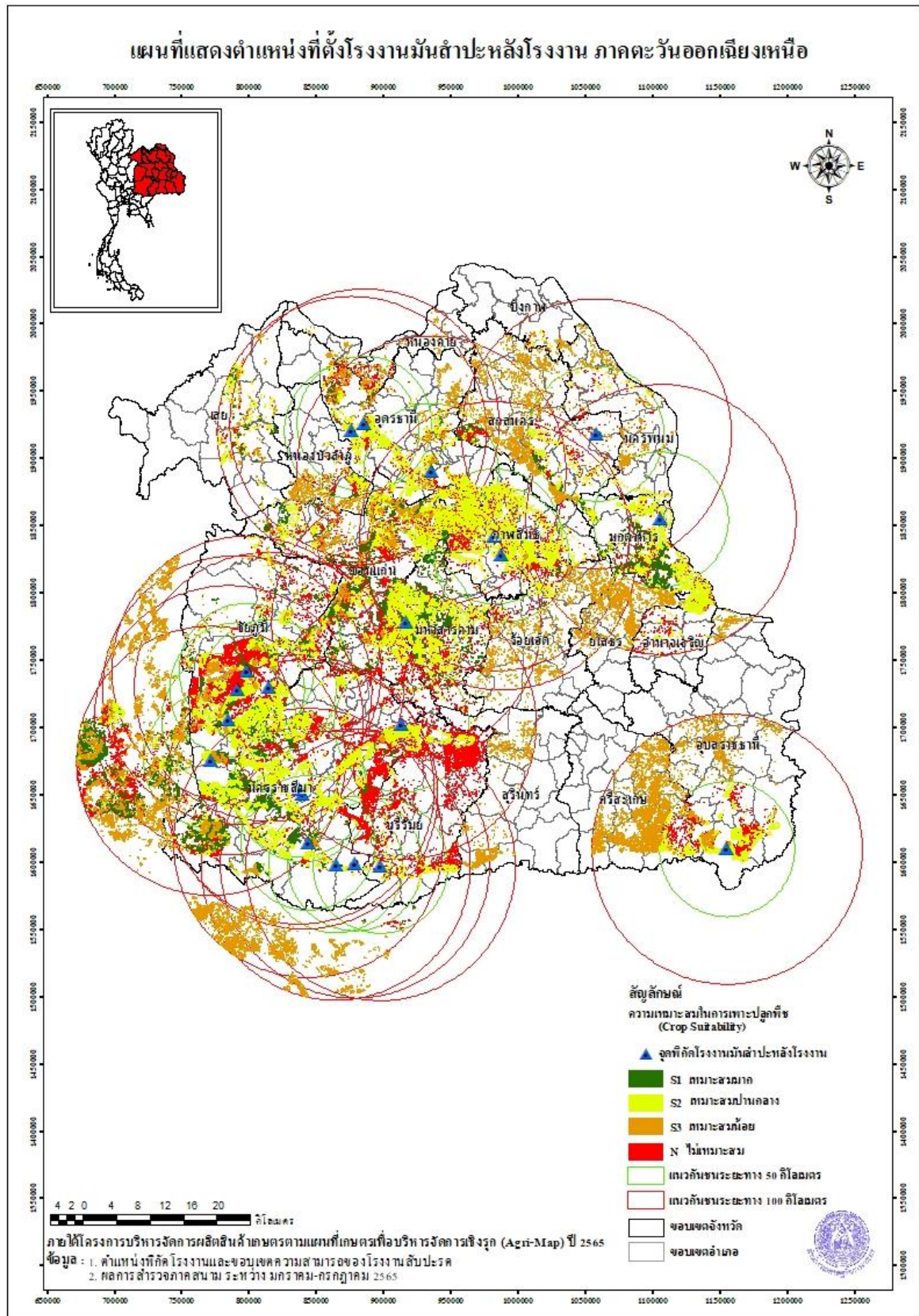
ตารางที่ 38 พื้นที่เขตส่งเสริมการปลูกมันสำปะหลังที่อยู่ในรัศมี 50 กิโลเมตร และ 100 กิโลเมตร รอบลานมัน (ต่อ)

ชื่อโรงงาน	จังหวัด	อำเภอ	พื้นที่ปลูกมันสำปะหลังรอบลานมัน (ไร่)											
			ระยะทาง 50 กม.						ระยะทาง 100 กม.					
			S1	S2	S3	N	S1	S2	S3	N	รวม (S1+S2) ระยะ 50 กม. (ไร่)	รวม (S1+S2) ระยะ 100 กม. (ไร่)		
นครสวรรค์		แม่เปิน	1,808	3	9,612	1,454	2,237	3	21,599	2,778	1,811	2,240		
		แม่วงก์	13,921	61,967	22,420	3,027	14,322	78,190	22,420	3,192	75,888	92,513		
		โกรกพระ	0	0	0	0	1,606	137	410	750	0	1,743		
		ชุมแสง	0	0	0	0	385	0	0	219	0	385		
		ชุมตาบง	276	3,277	3,250	1,252	2,241	4,196	14,395	2,972	3,553	6,437		
		บรรพตพิสัย	1,093	152	746	2,450	1,829	152	1,327	9,001	1,245	1,981		
		พยุหะคีรี	0	0	0	0	283	3,882	3,070	2,047	0	4,165		
		ลาดยาว	21,356	16,042	2,300	4,218	21,792	18,645	3,377	10,878	37,398	40,437		
อุทัยธานี		ทัพทัน	0	0	0	0	257	1,744	2,244	8,203	0	2,000		
		บ้านไร่	0	0	0	0	10	469	23	88	0	479		
		ลานสัก	0	0	0	0	23,711	32,356	43,109	26,926	0	56,067		
		สว่างอารมณ์	0	0	0	0	7,883	10,696	10,880	12,849	0	18,578		
		หนองขา	0	0	0	0	3,198	1,131	0	1,854	0	4,330		
		ห้วยคต	0	0	0	0	15,703	6,500	3,093	1,621	0	22,203		
ชัยนาท		หนองมะโมง	0	0	0	0	9	16	0	100	0	25		
รวม			458,456	1,174,365	455,239	399,975	1,362,075	3,058,929	1,775,385	1,288,492	1,632,819	4,421,004		

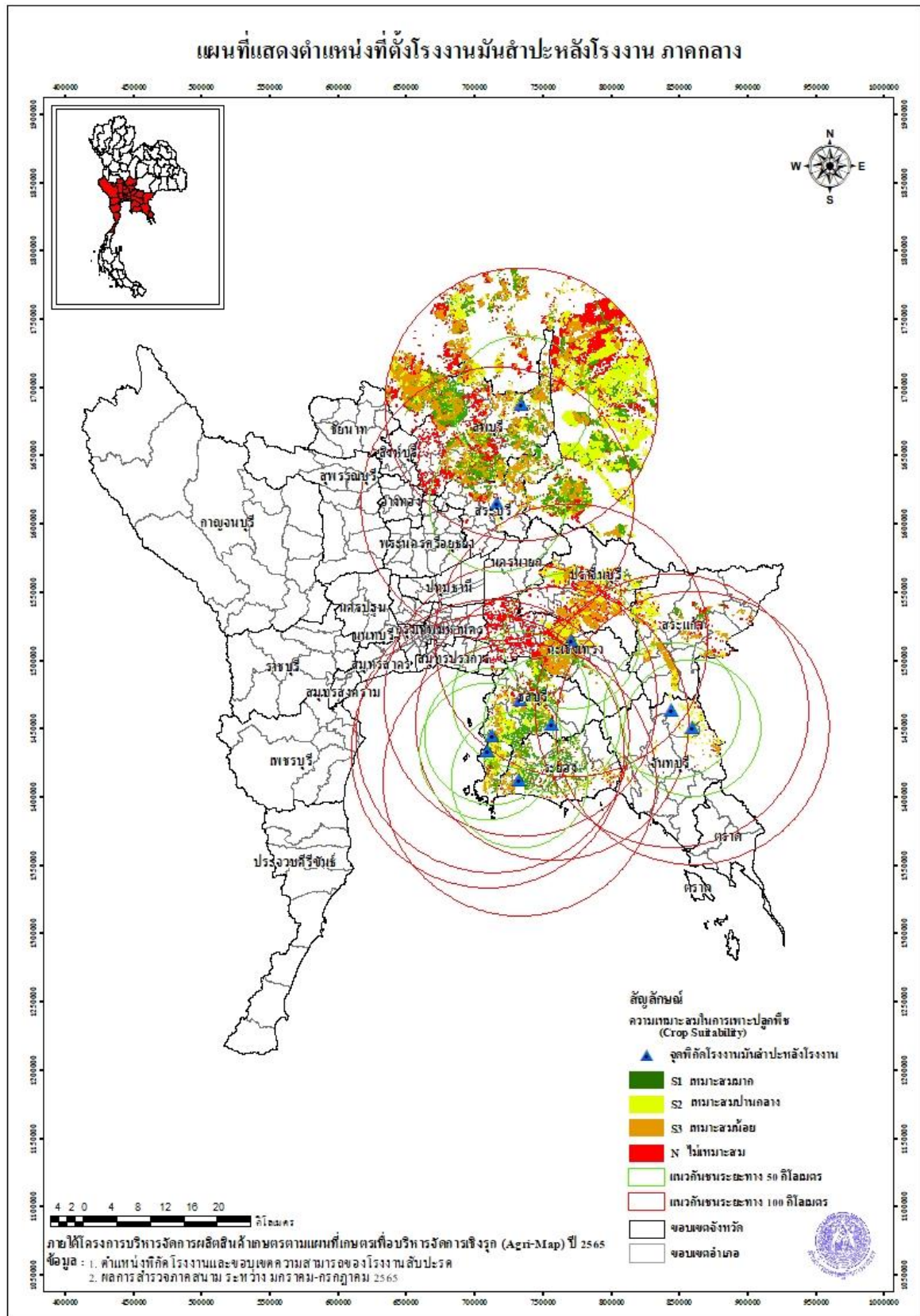
ที่มา: ศูนย์สารสนเทศการเกษตร สำนักงานงานเศรษฐกิจการเกษตร



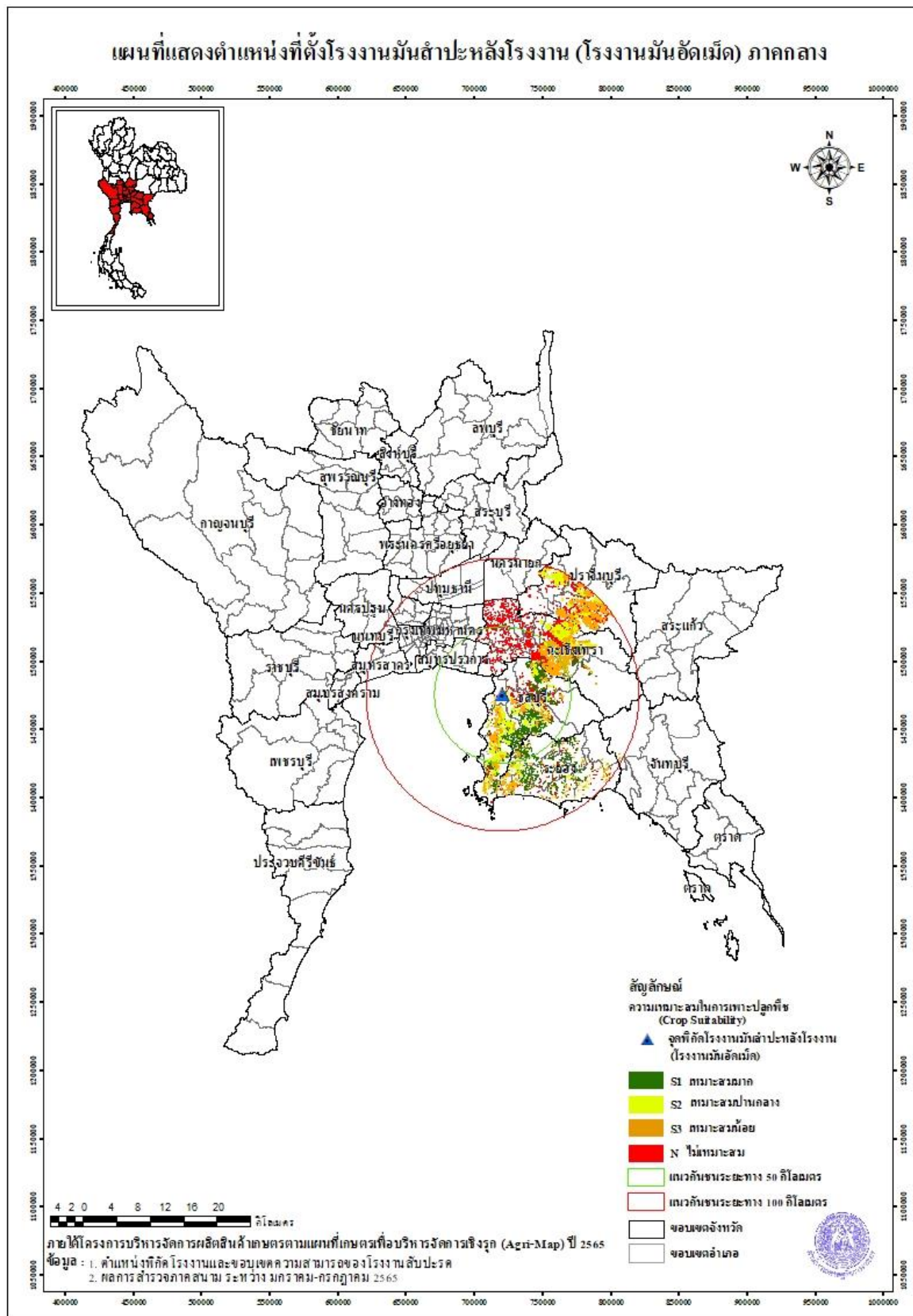
ภาพที่ 17 แผนที่แสดงพื้นที่ปลูกมันสำปะหลังในรัศมี 50 กิโลเมตร และ 100 กิโลเมตร ในพื้นที่รอบโรงงาน
แป้งมันสำปะหลัง ภาคเหนือ



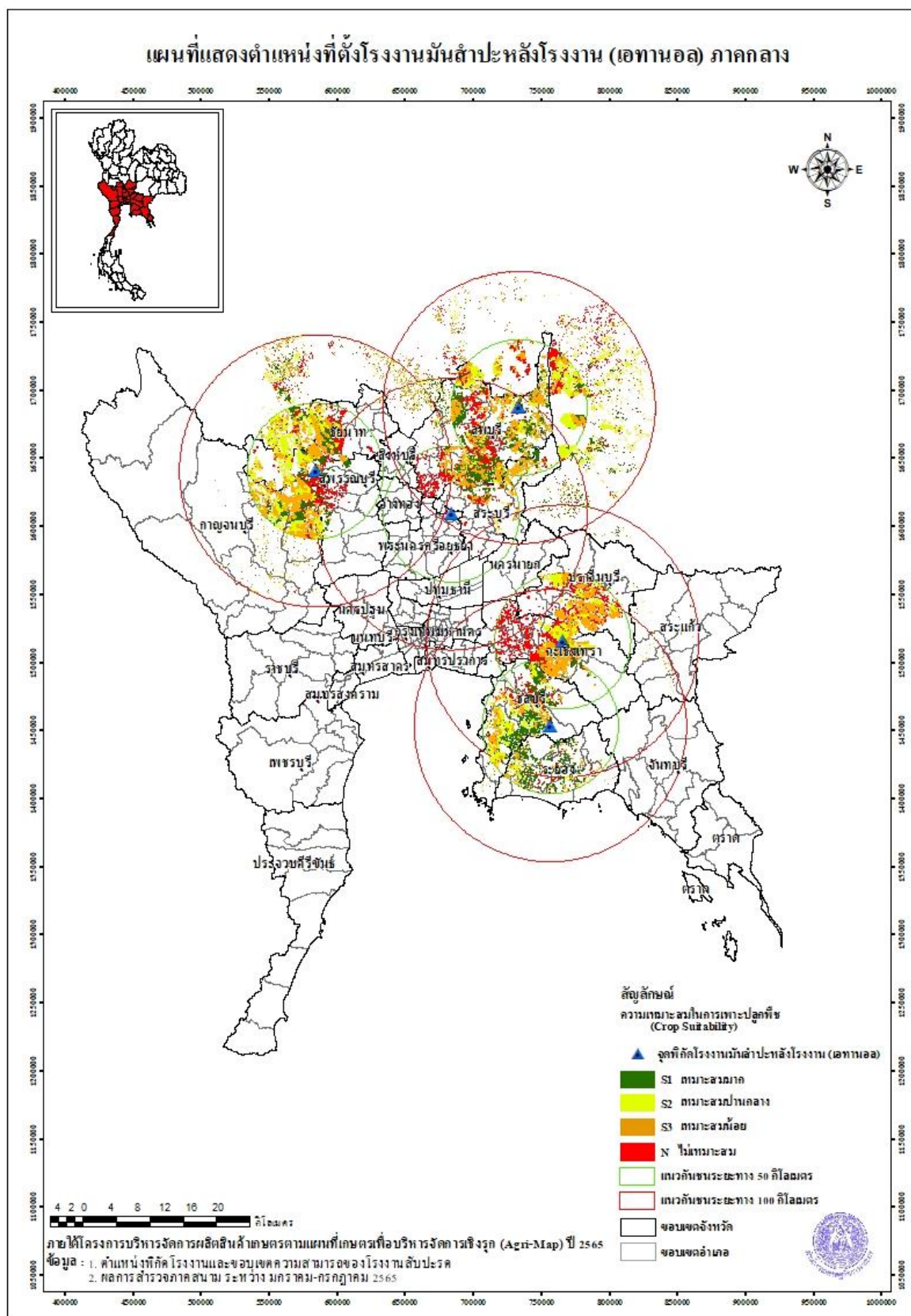
ภาพที่ 18 แผนที่แสดงพื้นที่ปลูกมันสำปะหลังในรัศมี 50 กิโลเมตร และ 100 กิโลเมตร ในพื้นที่รอบโรงงานแป้งมันสำปะหลัง ภาคตะวันออกเฉียงเหนือ



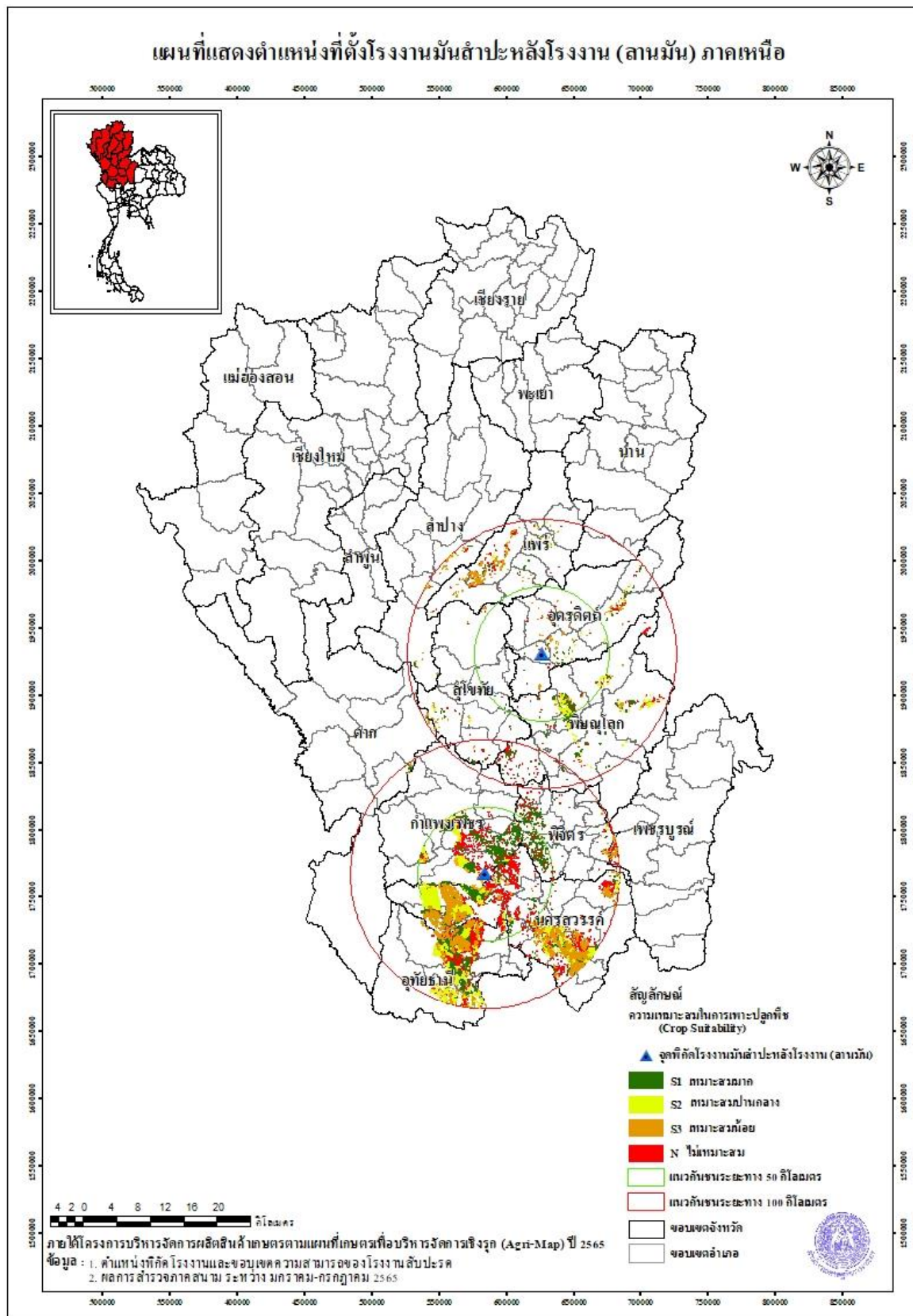
ภาพที่ 19 แผนที่แสดงพื้นที่ปลูกมันสำปะหลังในรัศมี 50 กิโลเมตร และ 100 กิโลเมตร ในพื้นที่รอบโรงงานแป้งมันสำปะหลัง ภาคกลาง



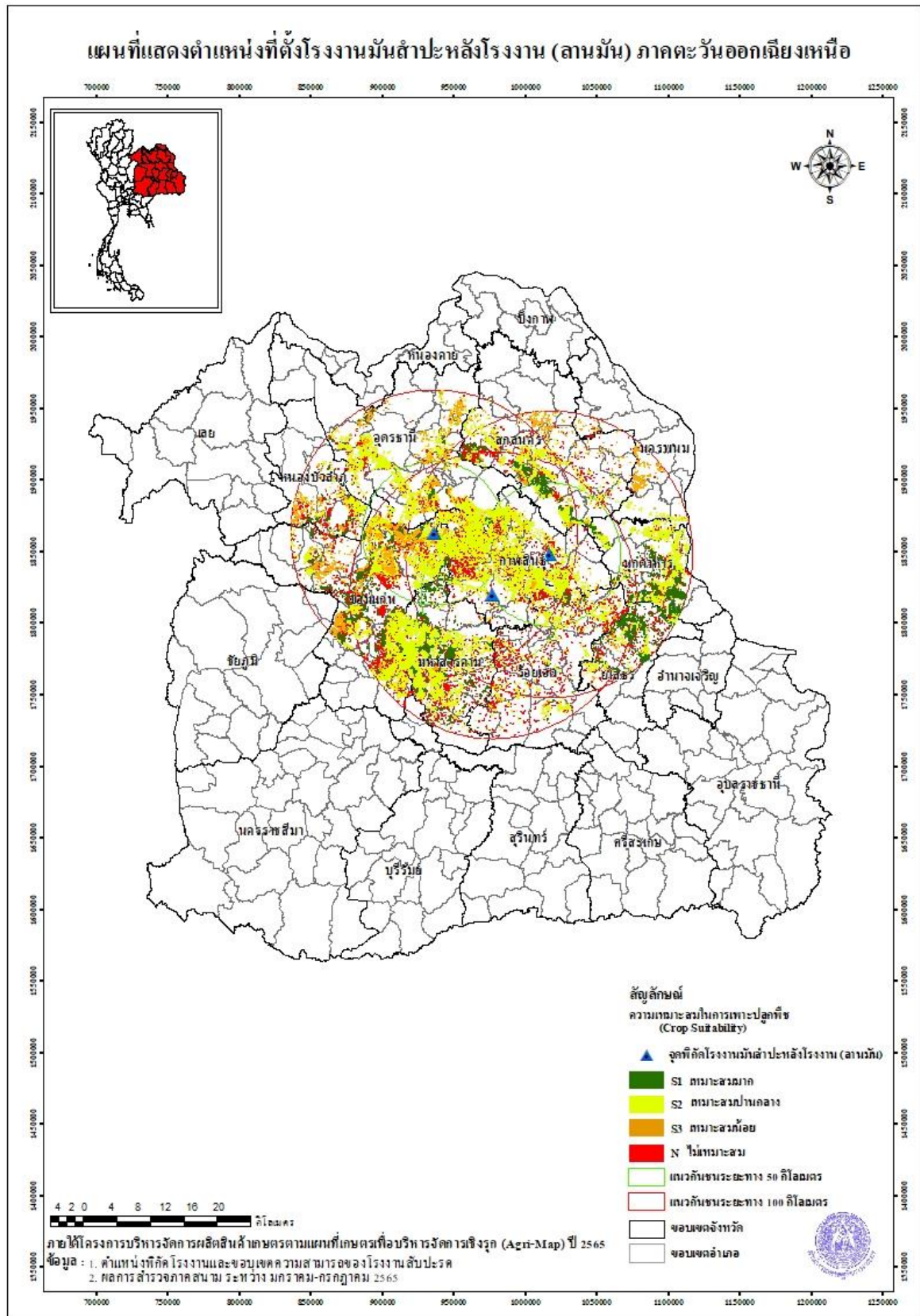
ภาพที่ 20 แผนที่แสดงพื้นที่ปลูกมันสำปะหลังในรัศมี 50 กิโลเมตร และ 100 กิโลเมตร ในพื้นที่รอบโรงงานมันอัดเม็ด ภาคกลาง



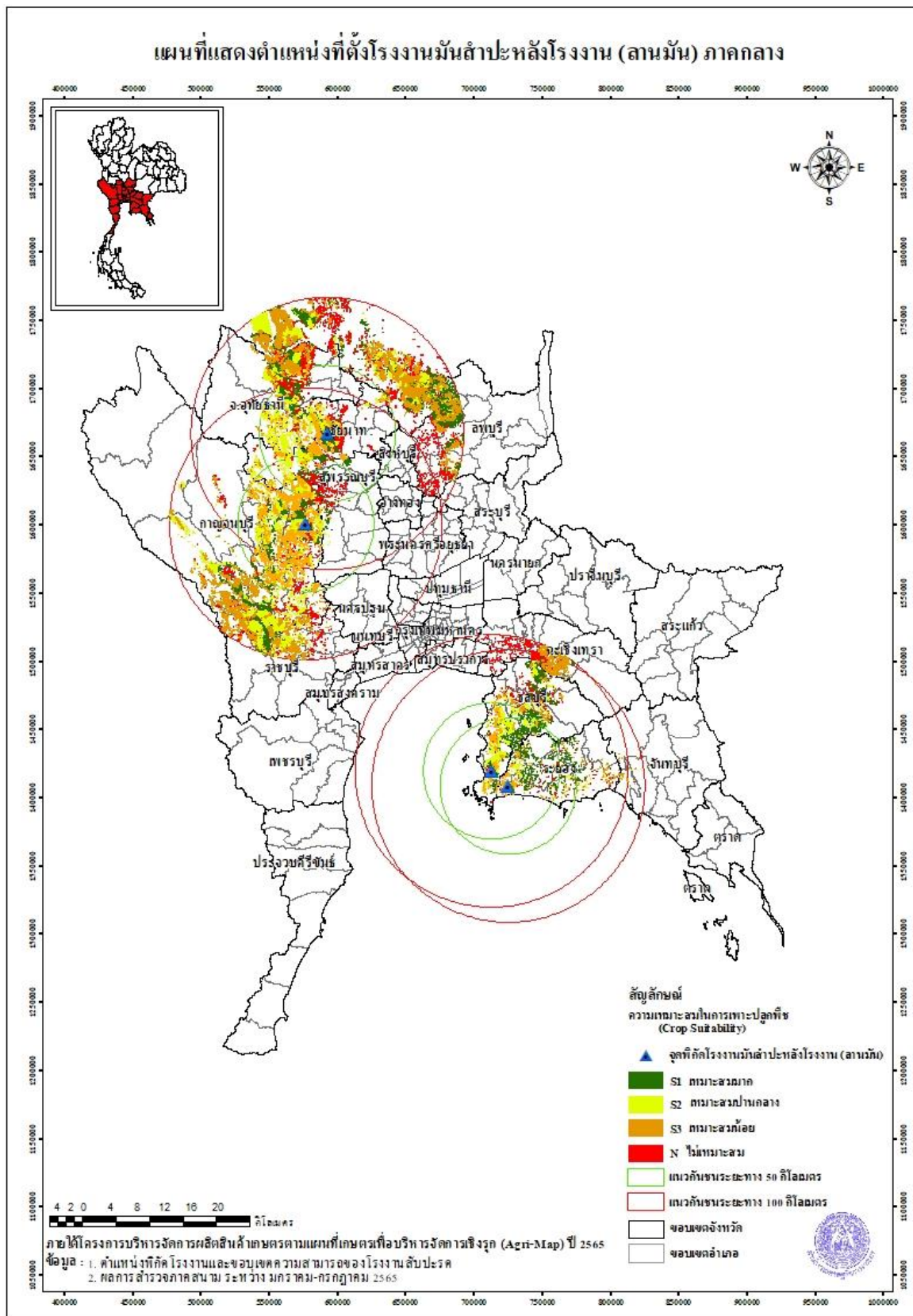
ภาพที่ 21 แผนที่แสดงพื้นที่ปลูกมันสำปะหลังในรัศมี 50 กิโลเมตร และ 100 กิโลเมตร ในพื้นที่รอบโรงงาน เอทานอล ภาคกลาง




ภาพที่ 22 แผนที่แสดงพื้นที่ปลูกมันสำปะหลังในรัศมี 50 กิโลเมตร และ 100 กิโลเมตร ในพื้นที่รอบลานมันภาคเหนือ



ภาพที่ 23 แผนที่แสดงพื้นที่ปลูกมันสำปะหลังในรัศมี 50 กิโลเมตร และ 100 กิโลเมตร ในพื้นที่รอบลานมัน ภาคตะวันออกเฉียงเหนือ



ภาพที่ 24 แผนที่แสดงพื้นที่ปลูกมันสำปะหลังในรัศมี 50 กิโลเมตร และ 100 กิโลเมตร ในพื้นที่รอบลานมัน ภาคกลาง



ส่วนที่ 4

มาตรการจูงใจในการปลูกมันสำปะหลัง

การจัดทำมาตรการจูงใจในการปลูกมันสำปะหลัง ภายใต้โครงการบริหารจัดการการผลิตสินค้าเกษตรตามแผนที่เกษตรเพื่อการบริหารจัดการเชิงรุก (Agri-Map) ใช้วิธีการรวบรวม วิเคราะห์ และประมวลผลข้อมูลที่ได้จากการศึกษาสถานการณ์การผลิต การตลาด ข้อเท็จจริง การสัมภาษณ์เกษตรกร ผู้ประกอบการ รวมทั้งผู้ที่เกี่ยวข้อง ร่วมกับกระบวนการมีส่วนร่วมผ่านการสัมมนาระดมความคิดเห็น เพื่อนำมากำหนดเป็นมาตรการจูงใจที่เหมาะสมในแต่ละพื้นที่ โดยมีรายละเอียด ดังนี้

4.1 มาตรการจูงใจในพื้นที่เขตส่งเสริมการผลิต

มาตรการจูงใจในพื้นที่เขตส่งเสริมการผลิต ประกอบด้วย 5 ด้าน ได้แก่ 1) ด้านการผลิต 2) ด้านการตลาดและการแปรรูป 3) ด้านการเงิน 4) ด้านการพัฒนาเกษตรกรและสถาบันเกษตรกร และ 5) ด้านการพัฒนาเทคโนโลยีและนวัตกรรม

4.1.1 ด้านการผลิต แบ่งเป็น 6 มาตรการย่อย ประกอบด้วย 1) การขึ้นทะเบียนเกษตรกร 2) การสนับสนุนโครงสร้างพื้นฐานการผลิต 3) การพัฒนาระบบฐานข้อมูลสารสนเทศ 4) การสนับสนุนแรงงานภาคเกษตร 5) การสนับสนุนปัจจัยการผลิต และ 6) การพัฒนาคุณภาพและมาตรฐานการผลิต

มาตรการจูงใจ	หน่วยงานที่เกี่ยวข้อง
1) การขึ้นทะเบียนเกษตรกร 1.1) ประชาสัมพันธ์เพื่อสร้างการรับรู้ให้เกษตรกรผู้ปลูกมันสำปะหลังขึ้นทะเบียนเกษตรกร 1.2) สนับสนุนและส่งเสริมให้เกษตรกรผู้ปลูกมันสำปะหลังขึ้นทะเบียนเกษตรกร เพื่อให้ได้รับสิทธิประโยชน์ และการช่วยเหลือจากภาครัฐอย่างทั่วถึง เช่น สินเชื่อในอัตราดอกเบี้ยที่เหมาะสม ปัจจัยการผลิตที่มีคุณภาพ และเพียงพอ การชดเชยทางด้านราคาในกรณีราคาต่ำกว่าต้นทุนการผลิต หรือเกิดภัยพิบัติ เป็นต้น	<ul style="list-style-type: none"> ● กระทรวงเกษตรและสหกรณ์ - สำนักงานเศรษฐกิจการเกษตร - กรมส่งเสริมการเกษตร
2) การสนับสนุนโครงสร้างพื้นฐานการผลิต 2.1) ภาครัฐสนับสนุนงบประมาณในการขุดบ่อบาดาลและระบบปั้มน้ำโซล่าเซลล์ให้กับกลุ่มเกษตรกรแปลงใหญ่มันสำปะหลัง 2.2) สนับสนุนการขุดสระเก็บน้ำขนาดเล็ก (บ่อจิว) โดยภาครัฐให้เงินอุดหนุนบางส่วนในการขุดสระเก็บน้ำ	<ul style="list-style-type: none"> ● กระทรวงทรัพยากรธรรมชาติและสิ่งแวดล้อม - กรมทรัพยากรน้ำบาดาล ● กระทรวงเกษตรและสหกรณ์ - กรมพัฒนาที่ดิน

มาตรการจูงใจ	หน่วยงานที่เกี่ยวข้อง
<p>2.3) สนับสนุนการจัดตั้งโรงปุ๋ยอินทรีย์ชุมชน/ธนาคารปุ๋ยอินทรีย์ โดยเน้นการใช้วัสดุในพื้นที่และวัสดุเหลือใช้จากโรงงานมาเป็นส่วนผสมในการจัดทำปุ๋ย พร้อมทั้งสนับสนุนปัจจัยการผลิตปุ๋ย เครื่องจักรในการผลิตปุ๋ย โดยภาครัฐจะสนับสนุนงบประมาณในการจัดตั้งโรงปุ๋ยอินทรีย์ชุมชนร้อยละ 50 ให้กับกลุ่มเกษตรกรแปลงใหญ่มันสำปะหลัง</p> <p>2.4) สนับสนุนการจัดตั้งคลังอุปกรณ์ เครื่องมือ เครื่องจักรกลการเกษตร โดยสนับสนุนงบประมาณร้อยละ 50 และกำหนดให้กลุ่มเกษตรกร/สถาบันเกษตรกรเป็นผู้บริหารจัดการการให้บริการ (การยืม/เช่า) การซ่อมแซมบำรุงรักษา และการกำหนดค่าเช่าแบบเบ็ดเสร็จ</p>	<ul style="list-style-type: none"> - กรมส่งเสริมการเกษตร - กรมส่งเสริมสหกรณ์ - กรมปศุสัตว์
<p>3) การพัฒนาระบบฐานข้อมูลสารสนเทศ</p> <ul style="list-style-type: none"> - ปรับปรุงฐานข้อมูลสารสนเทศที่เกี่ยวข้องกับด้านการเกษตรให้ทันสมัย และสอดคล้องกับสถานการณ์ปัจจุบันตลอดเวลา รวมทั้งพัฒนาช่องทางการเข้าถึงข้อมูลให้มีความหลากหลาย เพื่อให้เกษตรกรสามารถเข้าถึงข้อมูลได้อย่างสะดวกและสามารถนำไปใช้ประโยชน์ในการจัดการการผลิตให้สอดคล้องกับความต้องการของตลาด และสถานการณ์ที่เปลี่ยนแปลงไปอย่างรวดเร็ว 	<ul style="list-style-type: none"> ● กระทรวงเกษตรและสหกรณ์ ● กระทรวงการอุดมศึกษา วิทยาศาสตร์ วิจัยและนวัตกรรม ● กระทรวงดิจิทัลเพื่อเศรษฐกิจและสังคม ● กระทรวงพาณิชย์
<p>4) การสนับสนุนแรงงานภาคเกษตร</p> <p>4.1) จัดตั้งศูนย์รวบรวมและบริหารจัดการแรงงานภาคเกษตรแบบเบ็ดเสร็จ (Labor Pool) โดยมีผู้แทนจากภาครัฐ ผู้ประกอบการ และสถาบันเกษตรกรเข้ามามีส่วนร่วมในการบริหารจัดการเพื่อใช้ประโยชน์แรงงานร่วมกัน</p> <p>4.2) ปรับปรุงกฎระเบียบ/กฎหมายที่เกี่ยวข้องกับแรงงานต่างด้าว เพื่อลดขั้นตอนที่ยุ่งยากและระยะเวลาในการขึ้นทะเบียนแรงงานต่างด้าว</p>	<ul style="list-style-type: none"> ● กระทรวงเกษตรและสหกรณ์ - กรมส่งเสริมการเกษตร - กรมส่งเสริมสหกรณ์ ● กระทรวงแรงงาน - กรมการจัดหางาน
<p>5) การสนับสนุนปัจจัยการผลิต</p> <p>5.1) สนับสนุนท่อนพันธุ์มันสำปะหลังสะอาดให้กับเกษตรกรอย่างเพียงพอ และส่งเสริมให้กลุ่มเกษตรกรผลิตท่อนพันธุ์มันสำปะหลังสะอาดเพื่อใช้เอง</p> <p>5.2) สนับสนุนสิทธิประโยชน์ในการซื้อปัจจัยการผลิตให้กับเกษตรกร (ปุ๋ยเคมี สารเคมี สารชีวภัณฑ์) ในราคาต่ำกว่าท้องตลาด เช่น การออกบัตรสำหรับซื้อปัจจัยการผลิต หรือให้เครดิตเกษตรกรในการชำระเงินค่าปัจจัยการผลิตภายหลังการจำหน่ายผลผลิตแล้ว เป็นต้น</p>	<ul style="list-style-type: none"> ● กระทรวงเกษตรและสหกรณ์ - กรมส่งเสริมการเกษตร - กรมส่งเสริมสหกรณ์ - กรมวิชาการเกษตร

มาตรการจูงใจ	หน่วยงานที่เกี่ยวข้อง
<p>6) การพัฒนาคุณภาพและมาตรฐานการผลิต</p> <ul style="list-style-type: none"> - ส่งเสริมเกษตรกรผู้ปลูกมันสำปะหลังให้พัฒนาไปสู่มาตรฐานเกษตรปลอดภัย/ มาตรฐาน GAP/ มาตรฐาน ThaiGAP 	<ul style="list-style-type: none"> ● กระทรวงเกษตรและสหกรณ์ <ul style="list-style-type: none"> - กรมส่งเสริมการเกษตร - กรมวิชาการเกษตร - สำนักงานมาตรฐานสินค้าเกษตรและอาหารแห่งชาติ ● ภาคเอกชน

4.1.2 การตลาดและการแปรรูป แบ่งเป็น 2 มาตรการย่อย ประกอบด้วย 1) การเพิ่มศักยภาพการตลาด และ 2) การพัฒนาการแปรรูป

มาตรการจูงใจ	หน่วยงานที่เกี่ยวข้อง
<p>1) การเพิ่มศักยภาพการตลาด</p> <p>1.1) สนับสนุนการเพิ่มช่องทางการตลาดมันสำปะหลังสดและผลิตภัณฑ์มันสำปะหลัง ในตลาดอาหารสำหรับบริโภค อาหารสัตว์ วัตถุประสงค์ในการผลิตเอทานอลสำหรับใช้เป็นพลังงานชีวภาพ และภาคอุตสาหกรรม เพื่อหลีกเลี่ยงการพึ่งพาเพียงตลาดเดียว</p> <p>1.2) กำกับดูแลและสนับสนุนให้มีการประกันราคารับซื้อผลผลิตมันสำปะหลังสดและมันเส้นที่ได้คุณภาพมาตรฐานของโรงงานในราคาที่เป็นธรรม</p>	<ul style="list-style-type: none"> ● กระทรวงเกษตรและสหกรณ์ <ul style="list-style-type: none"> - กรมส่งเสริมการเกษตร - กรมส่งเสริมสหกรณ์ - สำนักงานเศรษฐกิจการเกษตร ● กระทรวงอุตสาหกรรม ● กระทรวงพาณิชย์ <ul style="list-style-type: none"> - กรมการค้าภายใน
<p>2) การพัฒนาการแปรรูป</p> <ul style="list-style-type: none"> - สนับสนุนเครื่องสับมันสำปะหลังขนาดเล็ก เพื่อให้สามารถแปรรูปและสร้างมูลค่าเพิ่มได้ด้วยตนเอง โดยภาครัฐสนับสนุนงบประมาณร้อยละ 30 ในการซื้อเครื่องสับให้กับกลุ่มเกษตรกรแปลงใหญ่มันสำปะหลัง 	<ul style="list-style-type: none"> ● กระทรวงเกษตรและสหกรณ์ <ul style="list-style-type: none"> - กรมส่งเสริมการเกษตร - กรมส่งเสริมสหกรณ์ ● กระทรวงอุตสาหกรรม

- 4.1.3 ด้านการเงิน** แบ่งเป็น 2 มาตรการย่อย ประกอบด้วย 1) การสร้างหลักประกันทางรายได้ และ 2) การสนับสนุนการเข้าถึงแหล่งเงินทุน

มาตรการจูงใจ	หน่วยงานที่เกี่ยวข้อง
<p>1) การสร้างหลักประกันทางรายได้</p> <p>1.1) ส่งเสริมการประกันภัยผลผลิตจากภัยพิบัติ โดยภาครัฐสนับสนุนค่าเบี้ยประกันร้อยละ 60 ให้กับเกษตรกรที่เป็นสมาชิกกลุ่มเกษตรกรแปลงใหญ่มั่นคงสำปะหลัง</p> <p>1.2) สนับสนุนสวัสดิการที่เกี่ยวข้องกับการสร้างความมั่นคงทางด้านรายได้ โดยต้องเป็นเกษตรกรที่มีประสบการณ์การผลิตมันสำปะหลังไม่น้อยกว่า 10 ปี และเป็นสมาชิกสหกรณ์การเกษตร/สมาชิกกลุ่มเกษตรกรแปลงใหญ่มั่นคงสำปะหลัง</p> <p>1.3) พักชำระหนี้ให้กับเกษตรกร กรณีที่ผลผลิตได้รับความเสียหายจากภัยพิบัติ</p>	<ul style="list-style-type: none"> ● กระทรวงเกษตรและสหกรณ์ <ul style="list-style-type: none"> - กรมส่งเสริมการเกษตร - สำนักงานเศรษฐกิจการเกษตร ● ธนาคารเพื่อการเกษตรและสหกรณ์การเกษตร
<p>2) การสนับสนุนการเข้าถึงแหล่งเงินทุน</p> <ul style="list-style-type: none"> - ส่งเสริมให้เกษตรกรแปลงใหญ่มั่นคงสำปะหลังจัดทำแผนธุรกิจที่มีความชัดเจนและเป็นไปได้ เพื่อขอสินเชื่อการเกษตรในอัตราดอกเบี้ยต่ำ ซึ่งการจัดทำแผนธุรกิจของเกษตรกรจะมีที่ปรึกษาให้คำแนะนำอย่างใกล้ชิด 	<ul style="list-style-type: none"> ● กระทรวงเกษตรและสหกรณ์ <ul style="list-style-type: none"> - กรมส่งเสริมการเกษตร ● ธนาคารเพื่อการเกษตรและสหกรณ์การเกษตร ● ภาคเอกชน

- 4.1.4 ด้านการพัฒนาเกษตรกรและสถาบันเกษตรกร** คือ มาตรการการสร้างความเข้มแข็งให้กับเกษตรกรและสถาบันเกษตรกร

มาตรการจูงใจ	หน่วยงานที่เกี่ยวข้อง
<p>1) การสร้างความเข้มแข็งให้กับเกษตรกรและสถาบันเกษตรกร</p> <p>1.1) ส่งเสริมการรวมกลุ่มของเกษตรกร เช่น แปลงใหญ่ วิชากิจชุมชน สถาบันเกษตรกร รวมถึงการสร้างเครือข่ายให้กับกลุ่มเกษตรกรและสถาบันเกษตรกร เพื่อเพิ่มประสิทธิภาพการผลิต แลกเปลี่ยนความรู้และประสบการณ์ระหว่างกัน</p> <p>1.2) ถ่ายทอดความรู้และพัฒนาทักษะให้แก่เกษตรกรอย่างต่อเนื่อง เช่น การฝึกอบรมในการใช้ปุ๋ย การป้องกันโรค การใช้สารชีวภัณฑ์ ทักษะการใช้เทคโนโลยีหลังการเก็บเกี่ยว การซ่อมบำรุง และการบำรุงรักษาเครื่องมือ/เครื่องจักรกลการเกษตรให้แก่เกษตรกร เป็นต้น รวมถึงการฝึกอบรมและพัฒนาร่วมกันระหว่างโรงงาน สถาบันเกษตรกร และเกษตรกร โดยเกษตรกรต้องเป็นสมาชิกกลุ่มเกษตรกรแปลงใหญ่มั่นคงสำปะหลัง</p>	<ul style="list-style-type: none"> ● กระทรวงเกษตรและสหกรณ์ <ul style="list-style-type: none"> - กรมส่งเสริมการเกษตร - กรมวิชาการเกษตร - กรมพัฒนาที่ดิน - กรมส่งเสริมสหกรณ์

มาตรการจูงใจ	หน่วยงานที่เกี่ยวข้อง
<p>1.3) สนับสนุนการจัดตั้งศูนย์เรียนรู้มันสำปะหลังอัจฉริยะแบบครบวงจร ในระดับพื้นที่ เช่น การให้ความรู้ในด้านการใช้เทคโนโลยีในการจัดการฟาร์มเพื่อทดแทนแรงงาน การสนับสนุนการใช้แอปพลิเคชัน (Application) เพื่อควบคุมระบบการให้น้ำ ตรวจสอบสภาพดิน และการให้ปุ๋ย เป็นต้น</p> <p>1.4) สนับสนุนการศึกษาดูงานในต่างประเทศแก่เกษตรกรที่มีศักยภาพ เพื่อนำความรู้มาปรับใช้และเผยแพร่ให้กับสมาชิกกลุ่มหรือเกษตรกรรายอื่น</p>	

4.1.5 การพัฒนาเทคโนโลยีและนวัตกรรม คือ มาตรการการวิจัย และพัฒนาเทคโนโลยีและนวัตกรรมการเกษตร

มาตรการจูงใจ	หน่วยงานที่เกี่ยวข้อง
<p>1) การวิจัย พัฒนาเทคโนโลยีและนวัตกรรมการเกษตร</p> <p>1.1) พัฒนาเทคโนโลยีและนวัตกรรม เพื่อการผลิตอุปกรณ์ เครื่องมือ และเครื่องจักรกลการเกษตร เช่น เครื่องจักรกลในการปลูก/เก็บเกี่ยวมันสำปะหลังที่สอดคล้องกับความต้องการของเกษตรกรในแต่ละพื้นที่ และสามารถนำไปใช้ประโยชน์ได้จริง</p> <p>1.2) พัฒนาพันธุ์มันสำปะหลังที่มีคุณภาพ เหมาะสมกับศักยภาพของพื้นที่ มีความต้านทานโรค ให้ผลผลิตต่อไร่สูง เชื้อแป้งสูง และผ่านการรับรองจากกรมวิชาการเกษตร</p> <p>1.3) วิจัยและพัฒนาผลิตภัณฑ์ การแปรรูปผลผลิต ให้เป็นผลิตภัณฑ์ที่หลากหลายตามความต้องการของตลาด เพื่อเพิ่มมูลค่าผลผลิตและรองรับความต้องการของผู้บริโภคและเทรนด์อาหารโลก เช่น มันอบกรอบ มันทอดกรอบ เป็นต้น</p>	<ul style="list-style-type: none"> ● กระทรวงเกษตรและสหกรณ์ <ul style="list-style-type: none"> - กรมส่งเสริมการเกษตร - กรมส่งเสริมสหกรณ์ - กรมวิชาการเกษตร - สำนักงานพัฒนาการวิจัยการเกษตร (องค์การมหาชน) ● กระทรวงการอุดมศึกษา วิทยาศาสตร์ วิจัยและนวัตกรรม ● กระทรวงอุตสาหกรรม ● สถาบันการศึกษา ● ภาคเอกชน

4.2. มาตรการจูงใจนอกพื้นที่เขตส่งเสริมการผลิต

มาตรการจูงใจนอกพื้นที่เขตส่งเสริมการผลิต ประกอบด้วย 5 ด้าน ได้แก่ 1) ด้านการผลิต 2) ด้านการตลาด และการแปรรูป 3) ด้านการเงิน 4) ด้านการพัฒนาเกษตรกรและสถาบันเกษตรกร และ 5) ด้านการพัฒนาเทคโนโลยีและนวัตกรรม

4.2.1 ด้านการผลิต ประกอบด้วย 4 มาตรการย่อย ได้แก่ 1) การขึ้นทะเบียนเกษตรกร 2) การสนับสนุนโครงสร้างพื้นฐานการผลิต 3) การพัฒนาระบบฐานข้อมูลสารสนเทศ และ 4) การสนับสนุนปัจจัยการผลิต

มาตรการจูงใจ	หน่วยงานที่เกี่ยวข้อง
<p>1) การขึ้นทะเบียนเกษตรกร</p> <p>1.1) ประชาสัมพันธ์เพื่อสร้างการรับรู้ให้เกษตรกรผู้ปลูกมันสำปะหลังขึ้นทะเบียนเกษตรกร</p> <p>1.2) สนับสนุนและส่งเสริมให้เกษตรกรผู้ปลูกมันสำปะหลังขึ้นทะเบียนเกษตรกร เพื่อให้ได้รับสิทธิประโยชน์ และการช่วยเหลือจากภาครัฐอย่างทั่วถึง เช่น สินเชื่อในอัตราดอกเบี้ยที่เหมาะสม ปัจจัยการผลิตที่มีคุณภาพ และเพียงพอ การชดเชยทางด้านราคาในกรณีราคาต่ำกว่าต้นทุนการผลิต หรือเกิดภัยพิบัติ เป็นต้น</p>	<ul style="list-style-type: none"> ● กระทรวงเกษตรและสหกรณ์ <ul style="list-style-type: none"> - สำนักงานเศรษฐกิจการเกษตร - กรมส่งเสริมการเกษตร
<p>2) การสนับสนุนโครงสร้างพื้นฐานการผลิต</p> <p>2.1) สนับสนุนแหล่งน้ำเพื่อการเกษตรสำหรับการปรับเปลี่ยนการผลิตเป็นสินค้าทางเลือกอื่นที่เหมาะสมกับพื้นที่ เช่น การขุดสระเก็บน้ำขนาดเล็ก (บ่อจิ๋ว) เป็นต้น</p> <p>2.2) สนับสนุนการจัดตั้งโรงปุ๋ยอินทรีย์ชุมชน/ธนาคารปุ๋ยอินทรีย์ โดยเน้นการใช้วัสดุในพื้นที่และวัสดุเหลือใช้จากโรงงานมาเป็นส่วนผสมในการจัดทำปุ๋ย พร้อมทั้งสนับสนุนปัจจัยการผลิตปุ๋ย เครื่องจักรในการผลิตปุ๋ย โดยภาครัฐจะสนับสนุนงบประมาณในการจัดตั้งโรงปุ๋ยอินทรีย์ชุมชนร้อยละ 20 ให้กับกลุ่มเกษตรกรแปลงใหญ่มันสำปะหลัง</p>	<ul style="list-style-type: none"> ● กระทรวงเกษตรและสหกรณ์ <ul style="list-style-type: none"> - กรมพัฒนาที่ดิน - กรมส่งเสริมการเกษตร - กรมส่งเสริมสหกรณ์ - กรมปศุสัตว์
<p>3) การพัฒนาระบบฐานข้อมูลสารสนเทศ</p> <p>- ปรับปรุงฐานข้อมูลสารสนเทศที่เกี่ยวข้องกับด้านการเกษตรให้ทันสมัยและสอดคล้องกับสถานการณ์ปัจจุบันตลอดเวลา รวมทั้งพัฒนาช่องทางการเข้าถึงข้อมูลให้มีความหลากหลาย เพื่อให้เกษตรกรสามารถเข้าถึงข้อมูลได้อย่างสะดวกและสามารถนำไปใช้ประโยชน์ในการจัดการการผลิตให้สอดคล้องกับความต้องการของตลาด และสถานการณ์ที่เปลี่ยนแปลงไปอย่างรวดเร็ว</p>	<ul style="list-style-type: none"> ● กระทรวงเกษตรและสหกรณ์ ● กระทรวงการอุดมศึกษา วิทยาศาสตร์ วิจัยและนวัตกรรม ● กระทรวงดิจิทัลเพื่อเศรษฐกิจและสังคม ● กระทรวงพาณิชย์

มาตรการจูงใจ	หน่วยงานที่เกี่ยวข้อง
<p>4) การสนับสนุนปัจจัยการผลิต</p> <p>4.1) สนับสนุนสิทธิประโยชน์ในการซื้อปัจจัยการผลิตให้กับเกษตรกร (ปุ๋ยเคมี สารเคมี สารชีวภัณฑ์) ในราคาต่ำกว่าท้องตลาด เช่น การออกบัตรสำหรับซื้อปัจจัยการผลิต หรือให้เครดิตเกษตรกรในการชำระเงินค่าปัจจัยการผลิตภายหลังการจำหน่ายผลผลิตแล้ว เป็นต้น สำหรับสมาชิกกลุ่มเกษตรกร/สถาบันเกษตรกรที่ต้องการปรับเปลี่ยนไปปลูกพืช/เลี้ยงปศุสัตว์อื่น ๆ ที่เหมาะสม</p> <p>4.2) สนับสนุนพันธุ์พืช/พันธุ์สัตว์ที่เป็นสินค้าทางเลือกให้ตรงกับความต้องการของตลาดและเหมาะสมกับพื้นที่</p>	<ul style="list-style-type: none"> ● กระทรวงเกษตรและสหกรณ์ - กรมส่งเสริมการเกษตร - กรมส่งเสริมสหกรณ์ - กรมวิชาการเกษตร

4.2.2 ด้านการตลาด คือ มาตรการการเพิ่มศักยภาพการตลาด

มาตรการจูงใจ	หน่วยงานที่เกี่ยวข้อง
<p>1) การเพิ่มศักยภาพการตลาด</p> <ul style="list-style-type: none"> - สนับสนุนช่องทางการตลาด ทั้ง Online และ On-site ให้กับเกษตรกร ที่ปรับเปลี่ยนการผลิตไปผลิตสินค้าทางเลือกอื่น 	<ul style="list-style-type: none"> ● กระทรวงพาณิชย์ ● กระทรวงเกษตรและสหกรณ์

4.2.3 ด้านการเงิน ประกอบด้วย 2 มาตรการย่อย ได้แก่ 1) การสร้างหลักประกันทางรายได้ และ 2) การสนับสนุนการเข้าถึงแหล่งเงินทุน

มาตรการจูงใจ/แนวทาง	หน่วยงานที่เกี่ยวข้อง
<p>1) การสร้างหลักประกันทางรายได้</p> <p>1.1) สนับสนุนสวัสดิการที่เกี่ยวข้องกับการสร้างความมั่นคงทางด้านรายได้ โดยต้องเป็นเกษตรกรที่มีประสบการณ์การผลิตมันสำปะหลังไม่น้อยกว่า 12 ปี และเป็นสมาชิกสหกรณ์การเกษตร/สมาชิกกลุ่มเกษตรกรแปลงใหญ่ มันสำปะหลัง</p> <p>1.2) พักชำระหนี้ให้กับเกษตรกร กรณีที่ผลผลิตได้รับความเสียหายจากภัยพิบัติ</p>	<ul style="list-style-type: none"> ● กระทรวงเกษตรและสหกรณ์ - กรมส่งเสริมการเกษตร - กรมส่งเสริมสหกรณ์ ● ธนาคารเพื่อการเกษตรและสหกรณ์การเกษตร
<p>2) การสนับสนุนการเข้าถึงแหล่งเงินทุน</p> <p>2.1) ภาครัฐสนับสนุนเงินอุดหนุนในปีแรกให้กับเกษตรกรที่ต้องการปรับเปลี่ยนการผลิตเป็นสินค้าทางเลือก</p>	<ul style="list-style-type: none"> ● กระทรวงเกษตรและสหกรณ์ - กรมส่งเสริมการเกษตร

มาตรการจูงใจ/แนวทาง	หน่วยงานที่เกี่ยวข้อง
2.2) ส่งเสริมให้เกษตรกรที่ต้องการปรับเปลี่ยนการผลิตเป็นสินค้าทางเลือก จัดทำแผนธุรกิจที่มีความชัดเจนและเป็นไปได้ เพื่อขอสินเชื่อการเกษตรใน อัตราดอกเบี้ยต่ำ ซึ่งการจัดทำแผนธุรกิจของเกษตรกรจะมีที่ปรึกษาคอย ให้คำแนะนำอย่างใกล้ชิด	<ul style="list-style-type: none"> ● ธนาคารเพื่อการเกษตรและสหกรณ์การเกษตร ● ภาคเอกชน

4.2.4 ด้านการพัฒนาเกษตรกรและสถาบันเกษตรกร คือ มาตรการการสร้าง ความเข้มแข็งให้เกษตรกร และสถาบันเกษตรกร

มาตรการจูงใจ	หน่วยงานที่เกี่ยวข้อง
1) การสร้างความเข้มแข็งให้เกษตรกรและสถาบันเกษตรกร	● กระทรวงเกษตรและสหกรณ์
1.1) ส่งเสริมการรวมกลุ่มของเกษตรกร เช่น แปลงใหญ่ วิสาหกิจชุมชน สถาบันเกษตรกร รวมถึงการสร้างเครือข่ายให้กับกลุ่มเกษตรกรและสถาบันเกษตรกร เพื่อเพิ่มประสิทธิภาพการผลิต แลกเปลี่ยนความรู้และประสบการณ์ระหว่างกัน	<ul style="list-style-type: none"> - กรมส่งเสริมการเกษตร - กรมวิชาการเกษตร - กรมพัฒนาที่ดิน
1.2) พัฒนาทักษะในการใช้ การซ่อมบำรุง และการบำรุงรักษาเครื่องมือ/เครื่องจักรกลทางการเกษตรให้แก่เกษตรกร	<ul style="list-style-type: none"> - กรมส่งเสริมสหกรณ์
1.3) ถ่ายทอดความรู้และพัฒนาทักษะให้กับเกษตรกรที่มีความต้องการปรับเปลี่ยนไปผลิตสินค้าทางเลือกอย่างต่อเนื่อง เช่น การใช้ปุ๋ยอย่างถูกต้อง และเหมาะสม การดูแลรักษาเพื่อป้องกันโรค การใช้สารชีวภัณฑ์ เป็นต้น	

4.2.5 ด้านการพัฒนาเทคโนโลยีและนวัตกรรม คือ มาตรการการวิจัย และพัฒนาเทคโนโลยีและนวัตกรรม

มาตรการจูงใจ/แนวทาง	หน่วยงานที่เกี่ยวข้อง
1) การวิจัย และพัฒนาเทคโนโลยีและนวัตกรรม	● กระทรวงการอุดมศึกษา วิทยาศาสตร์ วิจัยและนวัตกรรม
- วิจัยและพัฒนาเทคโนโลยีการสร้างมูลค่าเพิ่มของสินค้าทางเลือก เพื่อรองรับการปรับเปลี่ยนการผลิตของเกษตรกรให้เหมาะสมกับศักยภาพของพื้นที่และความต้องการของตลาด	<ul style="list-style-type: none"> ● กระทรวงเกษตรและสหกรณ์ - สำนักงานพัฒนาการวิจัยการเกษตร (องค์การมหาชน)