



สำนักงานเศรษฐกิจการเกษตร

การประเมินผล

โครงการส่งเสริมและพัฒนาอาชีพ เพื่อแก้ไขปัญหาที่ดินทำกินของเกษตรกร ปี 2560 - 2562



ศูนย์ประเมินผล
สำนักงานเศรษฐกิจการเกษตร
กระทรวงเกษตรและสหกรณ์
เอกสารประเมินผล เลขที่ 502
เมษายน 2565

CENTRE FOR PROJECT AND PROGRAMME EVALUATION
OFFICE OF AGRICULTURAL ECONOMICS
MINISTRY OF AGRICULTURE AND COOPERATIVES
EVALUATION PAPERS No. 502
APRIL 2022

การประเมินผล
โครงการส่งเสริมและพัฒนาอาชีพเพื่อแก้ไขปัญหาที่ดินทำกินของเกษตรกร
ปี 2560 – 2562

โดย

ศูนย์ประเมินผล
สำนักงานเศรษฐกิจการเกษตร
กระทรวงเกษตรและสหกรณ์

บทคัดย่อ

การประเมินผลโครงการส่งเสริมและพัฒนาอาชีพเพื่อแก้ไขปัญหาที่ดินทำกินของเกษตรกร ปี 2560 - 2562 มีวัตถุประสงค์เพื่อประเมินผลสัมฤทธิ์และความคุ้มค่าของโครงการ โดยเป็นการพิจารณาผลการดำเนินงานตามกรอบ 6 ด้าน เก็บรวบรวมข้อมูลโดยการสัมภาษณ์ผู้เข้าร่วมโครงการ จำนวน 270 ราย ในพื้นที่ 5 ประเภท ได้แก่ พื้นที่ป่าสงวนแห่งชาติ พื้นที่ปฏิรูปที่ดิน พื้นที่นิคมสร้างตนเอง พื้นที่สาธารณะประโยชน์ และพื้นที่ป่าชายเลน พร้อมทั้งสัมภาษณ์เจ้าหน้าที่รับผิดชอบโครงการในระดับพื้นที่ แล้วนำผลที่ได้มาวิเคราะห์ในรูปแบบของการประเมินผลตามแบบเชิงตรรกะ (Logic Model) ประกอบด้วย ปัจจัยนำเข้า กิจกรรม ผลผลิต ผลลัพธ์ และผลกระทบ รวมทั้งประสิทธิภาพและประสิทธิผล

ผลการประเมิน พบว่า การดำเนินงานเกิดประสิทธิภาพ สามารถดำเนินการได้เกินเป้าหมาย จากงบประมาณที่หน่วยงานได้รับ แต่การบรรลุประสิทธิผลการดำเนินงานตามวัตถุประสงค์ของโครงการ บรรลุได้เพียงด้านคุณภาพชีวิตของผู้เข้าร่วมโครงการที่ดีขึ้น และความพึงพอใจของผู้เข้าร่วมโครงการที่ผ่านเกณฑ์การประเมินผล สำหรับการส่งเสริมพัฒนาอาชีพและการตลาด ยังไม่ทั่วถึงผู้เข้าร่วมโครงการในทุกพื้นที่ และการพัฒนาโครงสร้างพื้นฐานดำเนินการได้เฉพาะบางพื้นที่ ไม่สามารถดำเนินการได้ครอบคลุมทุกประเภทพื้นที่ เช่น พื้นที่ป่าสงวนแห่งชาติ เป็นต้น และผลกระทบ ด้านรายได้ของผู้เข้าร่วมโครงการเพียงร้อยละ 35.19 ที่มีรายได้เหนือเส้นความยากจน ปี 2563 สำหรับผลการส่งเสริมและพัฒนาผู้เข้าร่วมโครงการและพื้นที่โครงการ ตามกรอบการดำเนินงาน 6 ด้าน ดังนี้ 1) ด้านการพัฒนาที่ดิน ได้รับการอบรมถ่ายทอดความรู้แล้ว คิดเป็นร้อยละ 51.68 ได้รับการสนับสนุนปัจจัยการผลิตแล้ว คิดเป็นร้อยละ 97.81 ของผู้ได้รับการอบรม และมีการนำไปใช้ประโยชน์ทุกราย 2) ด้านการพัฒนาแหล่งน้ำและปัจจัยพื้นฐาน ได้รับการพัฒนาถนนและทางลำเลียง ระบบน้ำเพื่ออุปโภคบริโภค ระบบน้ำเพื่อการเกษตร และไฟฟ้า เฉพาะในพื้นที่ปฏิรูปที่ดิน คิดเป็นร้อยละ 48.91 เท่ากัน สำหรับพื้นที่อื่นมีติดข้อจำกัดในเรื่องของกฎหมายที่ไม่สามารถดำเนินการก่อสร้างโครงสร้างพื้นฐานในพื้นที่ได้ 3) ด้านการส่งเสริมและพัฒนาอาชีพ ได้รับการอบรมถ่ายทอดความรู้แล้ว คิดเป็นร้อยละ 47.69 ได้รับการสนับสนุนปัจจัยการผลิตแล้ว คิดเป็นร้อยละ 99.76 ของผู้ได้รับการอบรม และมีการนำไปใช้ประโยชน์ทุกราย 4) ด้านการส่งเสริมการรวมกลุ่ม ได้รับการอบรมแล้ว คิดเป็นร้อยละ 92.96 มีการจัดตั้งกลุ่มใหม่ในพื้นที่ คิดเป็นร้อยละ 40.00 และสมัครเข้าร่วมเป็นสมาชิกกลุ่มแล้ว คิดเป็นร้อยละ 55.43 รวมทั้งมีส่วนร่วมในการทำกิจกรรมกลุ่มด้วย 5) ด้านการสนับสนุนการเข้าถึงแหล่งเงินทุน ได้รับการสนับสนุนเงินทุนเพื่อใช้ในการประกอบอาชีพ เฉพาะในพื้นที่ปฏิรูปที่ดิน คิดเป็นร้อยละ 98.51 ในจำนวนนี้ มีการนำไปใช้ประโยชน์ทุกราย และ 6) ด้านการจัดทำบัญชีครัวเรือน ได้รับการอบรมถ่ายทอดความรู้แล้ว คิดเป็นร้อยละ 15.50 มีการทำบัญชีเป็นประจำ คิดเป็นร้อยละ 14.71 ของผู้ได้รับการอบรม ทั้งนี้ ผู้เข้าร่วมโครงการที่มีการผลิตทางการเกษตรมีรายได้สุทธิจากการเพาะปลูกพืชแต่ละชนิด เช่น ปลูกยางพาราเฉลี่ย 13,339.06 บาทต่อไร่ ปาล์มน้ำมันเฉลี่ย 5,712.09 บาทต่อไร่ ทูเรียนเฉลี่ย 84,946.91 บาทต่อไร่ ข้าวเฉลี่ย 881.79 บาทต่อไร่ มันสำปะหลังเฉลี่ย 2,261.11 บาทต่อไร่ และข้าวโพดเลี้ยงสัตว์เฉลี่ย 801.15 บาทต่อไร่ ซึ่งมีรายได้มากกว่าค่าใช้จ่ายในการผลิตในทุกชนิดพืช รวมทั้งผู้เข้าร่วมโครงการ ร้อยละ 68.83 มีเงินออมเฉลี่ย 10,159.83 บาทต่อครัวเรือนต่อปี

ข้อค้นพบ พื้นที่ที่ได้ดำเนินการจัดที่ดินทำกินให้ชุมชนมีความแตกต่างกัน ด้านวัตถุประสงค์ของการจัดที่ดินทำกิน เงื่อนไขการใช้ประโยชน์ในพื้นที่ ตลอดจนข้อกำหนดหรือกฎระเบียบของพื้นที่ ส่งผลทำให้การดำเนินการส่งเสริมและพัฒนาอาชีพ และการพัฒนาด้านโครงสร้างพื้นฐานไม่สามารถดำเนินการได้ในลักษณะเดียวกันทุกพื้นที่ อีกทั้งหน่วยงานที่มีภารกิจตามกรอบการดำเนินงาน 6 ด้าน ได้รับการจัดสรรงบประมาณเพื่อดำเนินการส่งเสริมและพัฒนาในพื้นที่ที่แตกต่างกัน จึงต้องมีการจัดสรรงบประมาณจากแผนงานอื่นเข้ามาดำเนินกิจกรรมที่ใกล้เคียงกันในพื้นที่ ส่งผลทำให้หน่วยงานในพื้นที่ขาดความชัดเจนในการวางแผนการดำเนินงานร่วมกันอย่างต่อเนื่อง รวมทั้งในการดำเนินส่งเสริมและพัฒนาในพื้นที่หากมีการดำเนินงานที่ต่อเนื่องหรือมีการสนับสนุนปัจจัยการผลิตจะมีส่วนต่อการนำองค์ความรู้ที่ได้รับจากการส่งเสริมและพัฒนาไปใช้ประโยชน์เป็นอย่างมาก

ข้อเสนอแนะ หน่วยงานที่มีภารกิจตามกรอบการดำเนินงาน 6 ด้าน ทั้งในระดับส่วนกลาง และพื้นที่ควรมีการกำหนดเป้าหมายพื้นที่และผู้เข้าร่วมโครงการให้มีความชัดเจนเพื่ออำนวยความสะดวกแก่การบูรณาการการทำงานร่วมกันในพื้นที่ ตลอดจนหน่วยงานในพื้นที่ภายใต้คณะทำงานส่งเสริมและพัฒนาอาชีพควรมีการดำเนินการจัดทำแผนพัฒนาพื้นที่ร่วมกับผู้เข้าร่วมโครงการในแต่ละพื้นที่ โดยเป็นการจัดทำแผนพัฒนาพื้นที่ในระยะเร่งด่วน และแผนพัฒนาพื้นที่ในระยะยาว เพื่อให้เกิดการดำเนินงานที่ต่อเนื่องและมีการใช้ประโยชน์อย่างเต็มที่ รวมทั้งควรมีการดำเนินการในลักษณะที่แตกต่างออกไปตามประเภทของพื้นที่และตามความต้องการของผู้เข้าร่วมโครงการ เนื่องจากในบางพื้นที่ไม่มีความสนใจในการปรับเปลี่ยนอาชีพแต่มีความสนใจในการประกอบอาชีพเสริมนอกภาคเกษตร

คำสำคัญ : ประเมินผลโครงการ ส่งเสริมพัฒนาอาชีพ จัดที่ดินทำกิน

Abstract

Assessment of Occupational Promotion and Development Projects to Solve Farmer's Land Problems Year 2017 - 2019 aims to assess the achievement and worthiness of the project. The results were considered in accordance with the 6 frameworks. Data were collected by interviewing 270 participants in 5 types of areas; national reserved forests, land reform area, self - established settlement area, public space and mangrove forest areas as well as interviewing the staff responsible for the project at the local level. The results were analyzed in the form of a evaluation model (Logic Model) consisting of Inputs, Activities, Outputs, Outcomes, Impacts, Efficiency and Effectiveness.

The results of the evaluation found that the operation was efficient, able to exceed the target from the budget but not achieve the effectiveness of operations according to the objectives of the project. However, the quality of life and satisfaction's participants can be achieved. For promoting career development, marketing and infrastructure development are not yet covered all areas. Part of participants income impact we found that only 35.19 percent of participants have incomes above the poverty. According to the 6 frameworks as follows: 1) Land development; 51.68 percent of participants received training and they have been supported inputs accounted for 97.81 percentage. 2) Development of water resources and infrastructure; only land reform area has been developed (road, water system for consumption, water system for agriculture and electricity) accounted for 48.91 percent from all area, for other areas we found that there are limited in terms of laws, so agency cannot carry out infrastructure construction in the area. 3) Promotion and professional development; 47.69 percent of participants received training and 99.76 percent of them can apply the knowledge. 4) Promotion the integration; participants were trained accounted for 92.96 percent then participants set up a new group in the area accounted for 40 percent from all area. However, they have applied to join the group accounted for 55.43 percentage. 5) Supporting access to funding sources funded for use in a career; Only in the land reform area can get it, accounted for 98.51 percentage of people in land reform area and all of them apply knowledge and 6) The preparation of household accounts; participants have received training accounted 15.50 percent (14.71 percentage of them can apply knowledge). Participants who do farming had net income from doing farm; rubber is 13,339.06 baht per rai, oil palm is 5,712.09 baht per rai, durian is 84,946.91 baht per rai, rice is 881.79 baht per rai, cassava is 2,261.11 baht per rai and maize is 801.15 baht per rai and farmers who run the farm as above can earns more production costs in all crops. In addition, participants in this project 68.83 percent had average savings 10,159.83 baht per household per year.

For the findings, we found that each areas objectives in this project are different in arranging arable land Terms of use as well as the requirements or regulations of the area. As a result, the implementation of promotion and career development and infrastructure development cannot be carried out the same way in all areas. In addition, agencies who run the project have unclear about budget that make they cannot run the project continuously, but if they still keep training people and supporting agricultural factors it will make a lot of effect to users.

Recommendations; agencies both at the central and local level should have clear targets for the area and project participants to facilitate integration and collaboration in the area. As well as the local agencies under the working group on promotion and occupational development should prepare a plan together with the participants both in short-term and long-term plan for continuous operation and full utilization, including do the action in a manner that varies according to the type of area and the needs of the project participants. Because of some areas there is no interest in changing careers but they are interested in pursuing additional occupations outside the agricultural sector.

Keywords: project evaluation, promote career development, arranging arable land

คำนำ

การประเมินผลโครงการส่งเสริมและพัฒนาอาชีพเพื่อแก้ไขปัญหาที่ดินทำกินของเกษตรกร ปี 2560 – 2562 เป็นการประเมินผลเพื่อให้ทราบถึงความคุ้มค่าที่เกิดขึ้นจากการดำเนินงานในการส่งเสริมและพัฒนาอาชีพด้านพืช ประมง และปศุสัตว์ ตลอดจนการสนับสนุนโครงสร้างพื้นฐาน และการส่งเสริมให้เกิดการรวมกลุ่มในพื้นที่ รวมทั้งเพื่อให้ข้อเสนอแนะในการปรับปรุงการดำเนินงานให้มีประสิทธิภาพมากขึ้น ก่อให้เกิดการนำไปใช้ประโยชน์มากขึ้น เนื้อหาของเอกสารเน้นให้เห็นถึง ผลการประเมินตามตัวชี้วัดตั้งแต่ผลผลิตที่เกิดขึ้น ผลลัพธ์ที่เกิดขึ้นจากการใช้ประโยชน์ และความพึงพอใจของผู้เข้าร่วมโครงการ ตลอดจนปัญหาและอุปสรรคที่เกิดจากการดำเนินงานโครงการ และข้อเสนอแนะเพื่อให้เกิดการดำเนินงานที่ประสบผลสำเร็จตรงตามวัตถุประสงค์ของโครงการ รวมทั้ง ก่อให้เกิดการใช้ประโยชน์จากโครงการได้อย่างเต็มที่

การประเมินผลครั้งนี้ได้รับความร่วมมือเป็นอย่างดีจากเจ้าหน้าที่ที่รับผิดชอบโครงการ ทั้งในส่วนกลางและระดับพื้นที่ทุกหน่วยงานที่ให้ความอนุเคราะห์ข้อมูล ตลอดจนผู้เข้าร่วมโครงการ ที่ได้สละเวลามาให้ข้อมูลต่าง ๆ เป็นอย่างดีทำให้เอกสารรายงานฉบับนี้เสร็จสมบูรณ์ และหวังว่าจะเป็นประโยชน์กับผู้สนใจการประเมินผลโครงการดังกล่าวด้วย

ศูนย์ประเมินผล
สำนักงานเศรษฐกิจการเกษตร
เมษายน 2565

สารบัญ

	หน้า
บทคัดย่อ	ค
Abstract	จ
คำนำ	ช
สารบัญ	ฅ
สารบัญตาราง	ฎ
สารบัญตารางผนวก	ฐ
สารบัญภาพ	ฒ
บทที่ 1 บทนำ	1
1.1 ความสำคัญของงานประเมินผล	1
1.2 วัตถุประสงค์ของงานประเมินผล	2
1.3 ขอบเขตของการประเมินผล	3
1.4 วิธีการประเมินผล	3
1.5 ประโยชน์ที่คาดว่าจะได้รับจากการประเมินผล	10
บทที่ 2 การตรวจเอกสาร แนวคิดและทฤษฎี	11
2.1 การตรวจเอกสาร	11
2.2 แนวคิดและทฤษฎี	14
บทที่ 3 สภาพทั่วไปของกลุ่มตัวอย่างที่เข้าร่วมโครงการ	21
3.1 การจัดที่ดินทำกินให้ผู้เข้าร่วมโครงการ	21
3.2 เพศ อายุ ระดับการศึกษา และประสบการณ์ในการเกษตร	22
3.3 ภูมิลำเนา และระยะเวลาใช้ประโยชน์ในพื้นที่	23
3.4 สมาชิกในครัวเรือน แรงงานในภาคเกษตรและนอกภาคเกษตร	23
3.5 การประกอบอาชีพหลักและอาชีพรอง	24
3.6 การถือครองที่ดิน	25
3.7 การใช้ประโยชน์ในที่ดินที่ได้รับจัดที่ดินทำกิน	26
3.8 ความเห็นของผู้เข้าร่วมโครงการต่อความพร้อมด้านโครงสร้างพื้นฐาน	26

สารบัญ (ต่อ)

	หน้า
บทที่ 4 ผลการประเมิน	29
4.1 ปัจจัยนำเข้า (Inputs)	29
4.2 กิจกรรม (Activities)	33
4.3 ผลผลิตหรือผลได้ (Outputs)	36
4.4 ผลลัพธ์ (Outcomes)	44
4.5 ผลกระทบ (Impacts)	51
4.6 ความพึงพอใจของผู้เข้าร่วมโครงการ	58
4.7 ความคุ้มค่าของโครงการ	59
บทที่ 5 สรุปและข้อเสนอแนะ	63
5.1 สรุปผลการประเมิน	63
5.2 ข้อค้นพบ	67
5.3 ข้อเสนอแนะ	68
บรรณานุกรม	69
ภาคผนวก	73
ภาคผนวกที่ 1 ตารางผนวก	75
ภาคผนวกที่ 2 รายละเอียดโครงการ	113
ภาคผนวกที่ 3 คำสั่งแต่งตั้งคณะกรรมการส่งเสริมและพัฒนาอาชีพ ตัวอย่างคำสั่งแต่งตั้งคณะทำงานส่งเสริมและพัฒนาอาชีพ (ในระดับพื้นที่)	119
ภาคผนวกที่ 4 แบบสอบถามเจ้าหน้าที่และแบบสอบถามผู้เข้าร่วมโครงการ	141
ภาคผนวกที่ 5 ประมวลภาพการลงพื้นที่สำรวจข้อมูล	177

สารบัญตาราง

ตารางที่	หน้า
1.1 ประเด็น ตัวชี้วัด และเกณฑ์การประเมินผล	5
1.2 การกำหนดขนาดตัวอย่างในการประเมินผล	8
1.3 การกำหนดระดับค่าคะแนนในการวิเคราะห์ความพึงพอใจ	9
1.4 การกำหนดระดับค่าคะแนนในการพิจารณาเปรียบเทียบผลที่เกิดขึ้น	9
3.1 ผู้เข้าร่วมโครงการที่ได้รับการจัดที่ดินทำกินในแต่ละประเภทพื้นที่ ปี 2560 - 2562	21
3.2 เพศ อายุ ระดับการศึกษา และประสบการณ์ในการเกษตรของผู้เข้าร่วมโครงการ ปี 2560 - 2562	22
3.3 ภูมิลำเนา และระยะเวลาใช้ประโยชน์ในพื้นที่ของผู้เข้าร่วมโครงการ ปี 2560 - 2562	23
3.4 สมาชิกในครัวเรือน แรงงานในภาคเกษตรและนอกภาคเกษตรของผู้เข้าร่วมโครงการ ปี 2560 - 2562	24
3.5 การประกอบอาชีพหลักและอาชีพรองของผู้เข้าร่วมโครงการ ปี 2560 - 2562	25
3.6 การถือครองที่ดินของผู้เข้าร่วมโครงการ ปี 2560 - 2562	25
3.7 การใช้ประโยชน์ที่ดินที่ได้รับจัดที่ดินทำกินของผู้เข้าร่วมโครงการ ปี 2560 - 2562	26
3.8 ความเห็นของผู้เข้าร่วมโครงการต่อความพร้อมด้านโครงสร้างพื้นฐาน ปี 2560 - 2562	27
4.1 งบประมาณที่ได้รับและการเบิกจ่ายงบประมาณ ปีงบประมาณ พ.ศ. 2560 - 2562	31
4.2 การดำเนินงานกิจกรรมต่าง ๆ ตามโครงการของหน่วยงานในพื้นที่ ปี 2560 - 2562	35
4.3 ผลการอบรมถ่ายทอดความรู้ ปี 2560 - 2562	37
4.4 ผู้เข้าร่วมโครงการที่ได้รับการอบรมถ่ายทอดความรู้ ปี 2560 - 2562	39
4.5 ผลการสนับสนุนปัจจัยการผลิต ปี 2560 - 2562	40
4.6 ผู้เข้าร่วมโครงการที่ได้รับการสนับสนุนปัจจัยการผลิตและเงินทุน ปี 2560 - 2562	42
4.7 ผลการพัฒนาโครงสร้างพื้นฐาน ปี 2560 - 2562	43
4.8 ผู้เข้าร่วมโครงการที่ได้รับการอยู่ในพื้นที่ที่ได้รับการพัฒนาโครงสร้างพื้นฐาน ปี 2560 - 2562	44
4.9 การใช้ประโยชน์จากองค์ความรู้ ปัจจัยการผลิต เงินทุน และโครงสร้างพื้นฐาน ปี 2560 - 2562	46
4.10 ความเหมาะสม ความสอดคล้องในการส่งเสริมและพัฒนา กับความต้องการของผู้เข้าร่วมโครงการ ปี 2560 - 2562	48
4.11 ความเหมาะสม ความสอดคล้องในการสนับสนุนปัจจัยการผลิตและเงินทุน กับความต้องการของผู้เข้าร่วมโครงการ ปี 2560 - 2562	49

สารบัญตาราง (ต่อ)

ตารางที่	หน้า
4.12 คุณภาพชีวิตของผู้เข้าร่วมโครงการ ปี 2560 - 2562	50
4.13 รายได้ที่เกิดขึ้นในพื้นที่โครงการ ปี 2560 - 2562	52
4.14 ค่าใช้จ่ายและรายได้สุทธิจากการใช้ประโยชน์ที่ดิน ปี 2560 - 2562	54
4.15 ผลกระทบทางด้านสังคมของผู้เข้าร่วมโครงการ ปี 2560 - 2562	57
4.16 ความพึงพอใจของผู้เข้าร่วมโครงการ	58
4.17 ประสิทธิภาพของการดำเนินงานโครงการ	59
4.18 ประสิทธิภาพผลของการดำเนินงานโครงการ	61
4.19 ผลกระทบของการดำเนินงานโครงการ	62

สารบัญตารางผนวก

ตารางผนวกที่	หน้า
1 เพศ อายุ ระดับการศึกษา และประสบการณ์ในการทำเกษตร ปี 2560 - 2562 แยกตามประเภทพื้นที่	77
2 ภูมิลำเนาและระยะเวลาการใช้ประโยชน์ในพื้นที่ ปี 2560 - 2562 แยกตามประเภทพื้นที่	79
3 สมาชิกในครัวเรือน แรงงานในภาคเกษตร และแรงงานนอกภาคเกษตร ปี 2560 - 2562 แยกตามประเภทพื้นที่	81
4 การประกอบอาชีพหลักและอาชีพรอง ปี 2560 - 2562 แยกตามประเภทพื้นที่	82
5 การถือครองที่ดิน ปี 2560 - 2562 แยกตามประเภทพื้นที่	84
6 การใช้ประโยชน์ในที่ดินที่ได้รับจัดสรรที่ดินทำกิน ปี 2560 - 2562 แยกตามประเภทพื้นที่	85
7 ความเห็นของผู้เข้าร่วมโครงการต่อความพร้อมด้านโครงสร้างพื้นฐาน ปี 2560 - 2562 แยกตามประเภทพื้นที่	86
8 งบประมาณภายใต้แผนงานจัดการปัญหาที่ดินทำกิน ประจำปีงบประมาณ พ.ศ. 2560 - 2562 จำแนกตามหน่วยงาน	87
9 ผลการดำเนินงานโครงการส่งเสริมและพัฒนาอาชีพเพื่อแก้ไขปัญหาที่ดินทำกินของเกษตรกร ประจำปีงบประมาณ พ.ศ. 2560 - 2562 จำแนกตามหน่วยงาน	88
10 ความทันเวลาของงบประมาณในการดำเนินงานในพื้นที่ ประจำปีงบประมาณ พ.ศ. 2560 - 2562 จำแนกตามหน่วยงาน	89
11 กิจกรรมการดำเนินงานของคณะอนุกรรมการส่งเสริมพัฒนาอาชีพและการตลาด ประจำปีงบประมาณ พ.ศ. 2560 - 2562 จำแนกตามหน่วยงาน	89
12 กิจกรรมการดำเนินงานของคณะทำงานส่งเสริมพัฒนาอาชีพและการตลาด ประจำปีงบประมาณ พ.ศ. 2560 - 2562 จำแนกตามหน่วยงาน	89
13 กิจกรรมการดำเนินงานของคณะทำงานส่งเสริมพัฒนาอาชีพและการตลาด ประจำปีงบประมาณ พ.ศ. 2560 - 2562 แยกตามประเภทพื้นที่	90
14 กิจกรรมการดำเนินงานตามกรอบการดำเนินงาน 6 ด้าน	91
15 ผลการส่งเสริมและพัฒนาอาชีพตามกรอบการดำเนินงาน 6 ด้าน ปี 2560 - 2562 แยกตามประเภทพื้นที่	92
16 การได้รับการส่งเสริมและพัฒนาตามกรอบการดำเนินงาน 6 ด้าน ปี 2560 - 2562 แยกตามประเภทพื้นที่ (การอบรมถ่ายทอดความรู้)	93

สารบัญญัตราจนวนก (ต่อ)

ตารางนวนกที่	หน้า
17 การได้รับการส่งเสริมและพัฒนาตามกรอบการดำเนินงาน 6 ด้าน ปี 2560 – 2562 แยกตามประเภทพื้นที่ (การสนับสนุนปัจจัยการผลิตและเงินทุน)	95
18 การได้รับการส่งเสริมและพัฒนาตามกรอบการดำเนินงาน 6 ด้าน ปี 2560 – 2562 แยกตามประเภทพื้นที่ (การก่อสร้างโครงสร้างพื้นฐาน)	96
19 การใช้ประโยชน์จากการส่งเสริมและพัฒนาอาชีพ ตามกรอบการดำเนินงาน 6 ด้าน ปี 2560 – 2562 แยกตามประเภทพื้นที่ (การใช้ประโยชน์จากองค์ความรู้)	97
20 การใช้ประโยชน์จากการส่งเสริมและพัฒนาอาชีพ ตามกรอบการดำเนินงาน 6 ด้าน ปี 2560 – 2562 (การใช้ประโยชน์จสกปัจจัยการผลิตและเงินทุน)	99
21 การใช้ประโยชน์จากการส่งเสริมและพัฒนาอาชีพ ตามกรอบการดำเนินงาน 6 ด้าน ปี 2560 – 2562 แยกตามประเภทพื้นที่ (การก่อสร้างโครงสร้างพื้นฐาน)	100
22 รายได้ที่เกิดขึ้นจากการใช้ประโยชน์ในพื้นที่โครงการ ปี 2560 – 2562 แยกตามประเภทพื้นที่	101
23 ผู้เข้าร่วมโครงการมีรายได้ที่เกิดขึ้นในพื้นที่โครงการสูงกว่าเส้นความยากจน ปี 2560 – 2562 แยกตามประเภทพื้นที่	102
24 ค่าใช้จ่ายที่เป็นเงินสด และรายได้ของครัวเรือน ปี 2560 แยกตามประเภทพื้นที่ ปีการเพาะปลูก 2563/64	103
25 ค่าใช้จ่ายที่เป็นเงินสด และรายได้ของครัวเรือน ปี 2561 แยกตามประเภทพื้นที่ ปีการเพาะปลูก 2563/64	104
26 ค่าใช้จ่ายที่เป็นเงินสด และรายได้ของครัวเรือน ปี 2562 แยกตามประเภทพื้นที่ ปีการเพาะปลูก 2563/64	105
27 การมีเงินออมของครัวเรือน ปี 2560 – 2562 แยกตามประเภทพื้นที่	106
28 ผลกระทบทางด้านสังคมของครัวเรือน ปี 2560 – 2562 แยกตามประเภทพื้นที่	107
29 ความพึงพอใจของผู้เข้าร่วมโครงการ ปี 2560 – 2562 แยกตามประเภทพื้นที่	109

สารบัญภาพ

ภาพที่		หน้า
1.1	กรอบแนวคิดในงานประเมินผล โครงการส่งเสริมและพัฒนาอาชีพเพื่อแก้ไข ปัญหาที่ดินทำกินของเกษตรกร ปี 2560 - 2562	4
2.1	แบบจำลองโลจิก (Logic Model)	17
2.2	กรอบการประเมินความคุ้มค่า	18

บทที่ 1

บทนำ

1.1 ความสำคัญของงานประเมินผล

การจัดที่ดินทำกินให้ชุมชนเป็นนโยบายที่สำคัญของรัฐบาล และเป็นส่วนหนึ่งของยุทธศาสตร์การพัฒนาประเทศด้านการลดความเหลื่อมล้ำและการสร้างความเป็นธรรมในสังคม คณะรัฐมนตรี (ครม.) ได้มีมติเห็นชอบให้มีการแต่งตั้งคณะกรรมการนโยบายที่ดินแห่งชาติ (คทช.) มีอำนาจหน้าที่จัดทำนโยบายและแผนการบริหารจัดการที่ดินและทรัพยากรดินของประเทศเสนอต่อ ครม. เพื่อพิจารณาอนุมัติและกำหนดแนวทางหรือมาตรการ เพื่อให้หน่วยงานที่เกี่ยวข้องปฏิบัติตามนโยบายและแผนการบริหารจัดการที่ดินอย่างเหมาะสมและมีประสิทธิภาพ ต่อมา คทช. ได้มีมติเห็นชอบให้แต่งตั้งคณะอนุกรรมการภายใต้ คทช. จำนวน 9 คณะ ประกอบด้วย (1) คณะอนุกรรมการจัดหาที่ดิน (2) คณะอนุกรรมการจัดที่ดิน (3) คณะอนุกรรมการส่งเสริมพัฒนาอาชีพและการตลาด (4) คณะอนุกรรมการนโยบายที่ดินจังหวัด (5) คณะอนุกรรมการกลั่นกรองกฎหมายการบริหารจัดการที่ดินและทรัพยากรดิน (6) คณะอนุกรรมการนโยบาย แนวทาง และมาตรการการบริหารจัดการที่ดินและทรัพยากรดิน (7) คณะอนุกรรมการกำกับ ติดตาม และประเมินผล (8) คณะอนุกรรมการสารสนเทศที่ดินและทรัพยากรดิน และ (9) คณะอนุกรรมการปรับปรุงแผนที่แนวเขตที่ดินของรัฐแบบบูรณาการมาตราส่วน 1 : 4,000 (One Map) และแก้ไขปัญหาแนวเขตที่ดินของรัฐ เพื่อเป็นกลไกขับเคลื่อนนโยบายการบริหารจัดการที่ดินและทรัพยากรดินของประเทศไปสู่การปฏิบัติ ทั้งนี้ สำนักงานนโยบายและแผนทรัพยากรธรรมชาติและสิ่งแวดล้อม (2563) ในฐานะฝ่ายเลขานุการคณะกรรมการนโยบายที่ดินแห่งชาติ ได้รายงานผลการดำเนินงานของคณะอนุกรรมการฯ ภายใต้ คทช. ตั้งแต่ปี พ.ศ. 2560 – 2562 มีพื้นที่ที่ได้รับการอนุมัติให้เข้าใช้ประโยชน์แล้ว 29 จังหวัด 87 พื้นที่ จำนวน 146,558.51 ไร่ ผู้เข้าใช้ประโยชน์ จำนวน 9,562 ราย

คณะอนุกรรมการส่งเสริมพัฒนาอาชีพและการตลาด (อนุ 3) มีรัฐมนตรีว่าการกระทรวงเกษตรและสหกรณ์เป็นประธานอนุกรรมการ และอธิบดีกรมส่งเสริมสหกรณ์เป็นอนุกรรมการและเลขานุการ มีอำนาจหน้าที่ ให้ความเห็นชอบแนวทางการส่งเสริมพัฒนาอาชีพและการตลาดในรูปแบบของชุมชน เช่น สหกรณ์ วิสาหกิจชุมชน กลุ่มเกษตรกร หรือรูปแบบอื่น ตามแนวทางเศรษฐกิจพอเพียง ภายใต้การใช้ระบบอนุรักษ์ดินและน้ำที่เหมาะสม และการพัฒนาระบบสาธารณสุขปศุสัตว์ขั้นพื้นฐาน เพื่อสนับสนุนการดำรงชีวิตของผู้ที่ได้รับการจัดสรรที่ดินทำกินให้ชุมชนหรือที่อยู่อาศัย รวมทั้งกำกับดูแล ติดตามการส่งเสริมพัฒนาอาชีพและการตลาด และการจัดทำระบบสาธารณสุขปศุสัตว์ขั้นพื้นฐาน โดยดำเนินการภายใต้ “โครงการส่งเสริมและพัฒนาอาชีพเพื่อแก้ไขปัญหาที่ดินทำกินของเกษตรกร” มีวัตถุประสงค์เพื่อพัฒนาและส่งเสริม การตลาดในรูปแบบเศรษฐกิจชุมชนตามแนวทางเศรษฐกิจพอเพียง ภายใต้การใช้ระบบอนุรักษ์ดินและน้ำที่เหมาะสม พัฒนาระบบสาธารณสุขปศุสัตว์ พัฒนาคุณภาพชีวิต และสร้างรายได้ในรูปแบบสหกรณ์หรือรูปแบบอื่นที่เหมาะสม รวมทั้งส่งเสริม สนับสนุน ให้สหกรณ์และชุมชนเกิดความเข้มแข็งและพึ่งตนเองได้ตามแนวทางพระราชดำริ และจัดตั้งกลไกการบริหารจัดการที่ดินที่ชุมชนได้รับอนุญาต หน่วยงานที่เกี่ยวข้องได้ดำเนินการส่งเสริมและพัฒนา พื้นที่ ตั้งแต่ปี พ.ศ. 2560 – 2562 จำนวน 87 พื้นที่ 29 จังหวัด (กรมส่งเสริมสหกรณ์, 2564) ทั้งนี้ คณะอนุกรรมการส่งเสริมพัฒนาอาชีพและการตลาด (อนุ 3) ได้กำหนดกรอบในการดำเนินงาน

6 ด้าน ประกอบด้วย (1) ด้านการพัฒนาที่ดินและการใช้ประโยชน์ที่ดินบนพื้นฐานข้อมูล Zoning โดยการพัฒนาโครงสร้างพื้นฐาน ปรับพื้นที่ ขุดสระ ส่งเสริมการทำปุ๋ยพืชสดสำหรับปรับปรุงบำรุงดิน ปลุกหญ้าแฝกเพื่อการอนุรักษ์ดินและน้ำ จัดหาป่อบาดาล ปรับปรุงพื้นที่ดินกรด บริการวิเคราะห์ดิน และให้คำแนะนำการจัดการดิน น้ำ และพืช ส่งเสริมแหล่งน้ำขนาดเล็ก และจัดหาพัฒนาระบบไฟฟ้า (2) ด้านการพัฒนาแหล่งน้ำและการพัฒนาปัจจัยพื้นฐาน โดยก่อสร้างอาคารอัดน้ำ ฝายทดน้ำ อ่างเก็บน้ำ อาคารบังคับน้ำ ขุดและก่อสร้างสระเก็บน้ำขนาดใหญ่ พัฒนาแหล่งน้ำขนาดเล็ก หรือขุดเจาะป่อบาดาลให้แก่เกษตรกร (3) ด้านการส่งเสริมและพัฒนาอาชีพ โดยสนับสนุนการเลี้ยงไก่ สนับสนุนวัสดุสาริตทางการประมง ถ่ายทอดเทคโนโลยีการถนอมอาหารและแปรรูป ส่งเสริม การเลี้ยงปลาในบ่อดิน ส่งเสริมการเลี้ยงปลาตู้และกบในกระชังน้ำ กระชังบก สนับสนุนพันธุ์ แพะเนื้อ โคเนื้อ โคนม โคเนื้อ สนับสนุนพันธุ์หม่อนพร้อมปลูกหม่อนเลี้ยงไหม และส่งเสริมการปลูกไม้ผล และพืชไร่ (4) ด้านการส่งเสริมการรวมกลุ่ม โดยแนะนำ ส่งเสริมการรวมกลุ่มจัดตั้งสถาบันเกษตรกร ที่มีอยู่แล้ว และที่จัดตั้งขึ้นใหม่ในพื้นที่โครงการ รวมทั้งสนับสนุนการก่อสร้างอาคารอเนกประสงค์ ในพื้นที่ส่วนกลางของโครงการ (5) ด้านการสนับสนุนการเข้าถึงแหล่งเงินทุน โดยสำรวจความต้องการและให้การสนับสนุนเงินกู้จากกองทุนพัฒนาสหกรณ์ รวมทั้งเชื่อมโยงธุรกิจเงินกู้ระหว่าง สหกรณ์ และ (6) ด้านการส่งเสริมและจัดทำบัญชีครัวเรือน โดยอบรมการจัดทำบัญชีต้นทุน แนะนำ กำกับ ติดตามการทำบัญชี รวมทั้งอบรมการจัดทำบัญชีครัวเรือนให้แก่เกษตรกรในพื้นที่ (สำนักงาน นโยบายและแผนทรัพยากรธรรมชาติและสิ่งแวดล้อม, 2562)

โครงการส่งเสริมและพัฒนาอาชีพเพื่อแก้ไขปัญหาที่ดินทำกินของเกษตรกร มีความ สอดคล้องกับการพัฒนาประเทศเพื่อนำไปสู่เป้าหมายของการลดความเหลื่อมล้ำและการสร้างความ เป็นธรรมในสังคม และมีการดำเนินงานโครงการอย่างต่อเนื่อง รวมทั้งมีการบูรณาการ การดำเนินงานโดยหลายหน่วยงาน เช่น กรมส่งเสริมสหกรณ์ กรมส่งเสริมการเกษตร กรมประมง กรมปศุสัตว์ กรมพัฒนาที่ดิน และสำนักงานการปฏิรูปที่ดินเพื่อเกษตรกรกรรม ดังนั้นเพื่อให้มีข้อมูล สำหรับการบริหารโครงการให้มีคุณภาพมากยิ่งขึ้น รวมทั้งให้ข้อเสนอแนะเชิงนโยบายและ ข้อเสนอแนะเชิงพื้นที่ เพื่อเป็นแนวทางในการปรับปรุงและพัฒนาการดำเนินงานให้บรรลุ วัตถุประสงค์ของโครงการต่อไป จึงได้ทำการประเมินผลโครงการส่งเสริมและพัฒนาอาชีพเพื่อแก้ไข ปัญหาที่ดินทำกินของเกษตรกร ปี 2560 - 2562

1.2 วัตถุประสงค์ของการประเมินผล

เพื่อประเมินผลสัมฤทธิ์และความคุ้มค่าของโครงการ

1.3 ขอบเขตของการประเมินผล

1.3.1 พื้นที่เป้าหมาย พื้นที่จัดที่ดินทำกินตามนโยบายรัฐบาลที่ได้รับการส่งเสริมและพัฒนาอาชีพ ภายใต้โครงการส่งเสริมและพัฒนาอาชีพเพื่อแก้ไขปัญหาที่ดินทำกินของเกษตรกร ในปีงบประมาณ พ.ศ. 2560 – 2562 ครอบคลุมพื้นที่ป่าสงวนแห่งชาติ พื้นที่ปฏิรูปที่ดิน พื้นที่สาธารณะประโยชน์ พื้นที่นิคมสร้างตนเอง และพื้นที่ป่าชายเลน 5 ประเภทพื้นที่ ใน 29 จังหวัด

1.3.2 กลุ่มประชากรเป้าหมาย ประกอบด้วย เกษตรกรที่ได้รับคัดเลือกเข้าร่วมโครงการ และเจ้าหน้าที่ที่เกี่ยวข้อง

1.3.3 ระยะเวลาของข้อมูล

1) ผลผลิตและผลได้ของโครงการ เป็นข้อมูลที่เกิดขึ้นจากการดำเนินการส่งเสริมและพัฒนาอาชีพ ภายใต้โครงการส่งเสริมและพัฒนาอาชีพเพื่อแก้ไขปัญหาที่ดินทำกินของเกษตรกร ที่ดำเนินการตั้งแต่ปีงบประมาณ พ.ศ. 2560 - 2562 ตามกรอบการดำเนินงาน 6 ด้าน

2) ผลลัพธ์ของโครงการ เป็นข้อมูลที่เกิดขึ้นกับเกษตรกรที่เข้าร่วมโครงการ โดยใช้ข้อมูลการผลิตทางการเกษตรของเกษตรกรที่เข้าร่วมโครงการ ปีเพาะปลูก 2563/64 (1 พฤษภาคม 2563 – 30 เมษายน 2564)

1.4 วิธีการประเมินผล

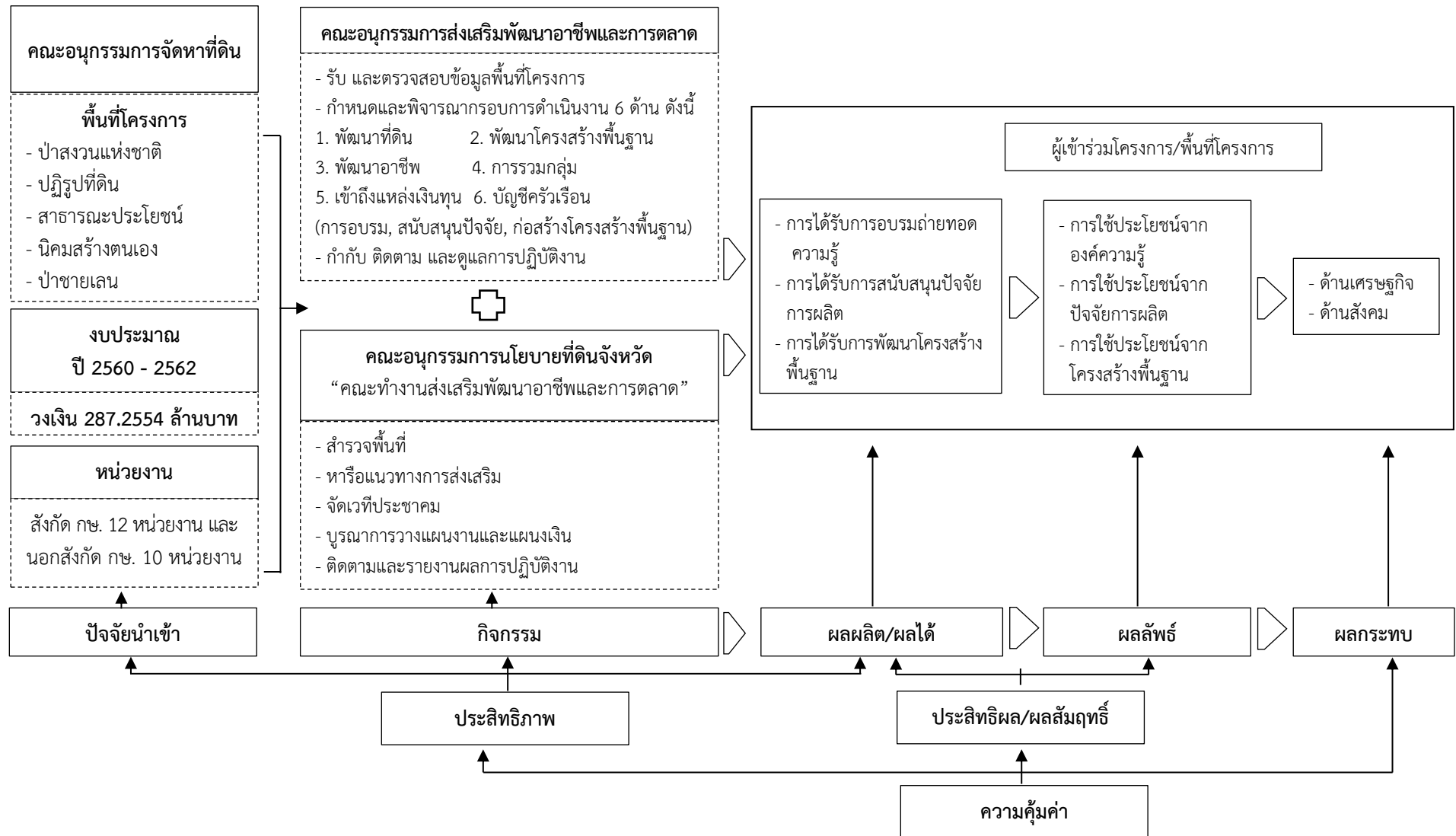
1.4.1 กรอบแนวคิดในการประเมินผล

ในการประเมินผลครั้งนี้ เป็นการประเมินผลโครงการที่มีการดำเนินงานมาอย่างต่อเนื่อง 3 ปี (ปี 2560 – 2562) ในพื้นที่ 5 ประเภทที่นำมาจัดสรรให้ผู้เข้าร่วมโครงการ เพื่อเป็นการอธิบายผลที่เกิดขึ้นจากการดำเนินการโครงการที่ผ่านมา ตามกรอบการดำเนินงาน 6 ด้านที่กำหนดโดยคณะกรรมการส่งเสริมพัฒนาอาชีพและการตลาด รวมทั้งวิเคราะห์ข้อค้นพบและข้อเสนอแนะจากการดำเนินงานโครงการ เพื่อใช้เป็นข้อเสนอแนะเชิงนโยบายในการดำเนินงานในพื้นที่อื่น ๆ เพื่อให้หน่วยงานที่เข้าร่วมโครงการดำเนินการให้บรรลุตามวัตถุประสงค์และเป้าหมายของโครงการต่อไป โดยกำหนดรูปแบบ ประเภท และแผนแบบการประเมินผล ดังนี้

(1) รูปแบบการประเมินผล ใช้รูปแบบจำลองเชิงตรรกะ (Logic Model) ในการประเมินผล ซึ่งประกอบด้วย ทรัพยากรหรือปัจจัยนำเข้า กิจกรรม ผลผลิต ผลลัพธ์ และผลกระทบ รวมทั้งการวิเคราะห์ความคุ้มค่าของโครงการซึ่งครอบคลุมประสิทธิภาพและประสิทธิผลของการดำเนินงาน

(2) ประเภทการประเมินผล เป็นการประเมินผลระหว่างการดำเนินงานของโครงการ (Ongoing Evaluation) เนื่องจากยังคงมีการดำเนินงานอย่างต่อเนื่อง ภายใต้แผนงานบูรณาการ พัฒนาและส่งเสริมเศรษฐกิจฐานราก

(3) แผนแบบการประเมินผล ประเมินผลโดยไม่ใช้แผนแบบทดลอง (Non-experimental design) เป็นการเปรียบเทียบผลที่เกิดขึ้นกับเป้าหมายหรือวัตถุประสงค์ของโครงการ



ที่มา: จากการศึกษา

ภาพที่ 1.1 กรอบแนวคิดในการประเมินผล โครงการส่งเสริมและพัฒนาอาชีพเพื่อแก้ไขปัญหาที่ดินทำกินของเกษตรกร ปี 2560 - 2562

1.4.2 ประเด็นและตัวชี้วัด

ประเด็นและตัวชี้วัดที่สำคัญที่ใช้ในการประเมินผลครั้งนี้ ได้จากการพิจารณา รายละเอียดของการดำเนินโครงการร่วมกับสิ่งที่ต้องการประเมินผล จำแนกตามรูปแบบ การประเมินผลดังนี้ (ตารางที่ 1.1)

ตารางที่ 1.1 ประเด็น ตัวชี้วัด และเกณฑ์การประเมินผล

ประเด็น	ตัวชี้วัด	เกณฑ์ การประเมินผล
1. ปัจจัยนำเข้า (Inputs)		
1.1 งบประมาณ	- ร้อยละของงบประมาณที่เบิกจ่าย - ความทันเวลาของงบประมาณ	- ไม่น้อยกว่า ร้อยละ 96 ของงบประมาณที่ได้รับจัดสรร - เป็นไปตามแผน
1.2 หน่วยงาน	- จำนวนหน่วยงานที่ร่วมบูรณาการในพื้นที่	- มากกว่า 1 หน่วยงาน
2. กิจกรรม (Activities)		
2.1 การเข้าร่วมประชุม คณะทำงานฯ	- จำนวนครั้งที่ดำเนินการจัดประชุม คณะทำงานฯ	- เท่ากับเป้าหมาย
2.2 การสำรวจพื้นที่	- จำนวนครั้งในการสำรวจพื้นที่	- เท่ากับเป้าหมาย
2.3 การสำรวจความต้องการ ของชุมชน	- จำนวนครั้งในการจัดเวทีประชาคม	- เท่ากับเป้าหมาย
2.4 การดำเนินงานและติดตามผล ในพื้นที่	- จำนวนครั้งที่ติดตามงานงานในพื้นที่	- เท่ากับเป้าหมาย
2.5 การรายงานผล	- จำนวนครั้งที่มีการรายงานผลการปฏิบัติงาน	- เท่ากับเป้าหมาย
3. ผลผลิต (Outputs)		
3.1 การอบรมถ่ายทอดความรู้	- จำนวนผู้เข้าร่วมโครงการ ได้รับการอบรมถ่ายทอดความรู้	- เท่ากับเป้าหมาย
3.2 การสนับสนุนปัจจัยการผลิต และเงินทุน	- จำนวนผู้เข้าร่วมโครงการ ได้รับการสนับสนุนปัจจัยการผลิตและเงินทุน	- เท่ากับเป้าหมาย
3.3 โครงสร้างพื้นฐาน	- จำนวนพื้นที่ที่ได้รับการพัฒนา โครงสร้างพื้นฐาน	- เท่ากับเป้าหมาย
4. ผลลัพธ์ (Outcomes)		
4.1 การใช้ประโยชน์จาก องค์ความรู้ ปัจจัยการผลิต เงินทุน และโครงสร้างพื้นฐาน	- ร้อยละผู้เข้าร่วมโครงการนำความรู้ไปปรับใช้ - ร้อยละผู้เข้าร่วมโครงการนำปัจจัยการผลิต/ เงินทุนไปปรับใช้	- ไม่น้อยกว่า ร้อยละ 80 - ไม่น้อยกว่า ร้อยละ 80
4.2 ความเหมาะสม สอดคล้อง ของการส่งเสริมและพัฒนา ในระดับพื้นที่	- ร้อยละของผู้เข้าร่วมโครงการที่ได้รับการอบรมถ่ายทอดความรู้เห็นว่า องค์ความรู้ที่รับตรงตามความต้องการ	- ไม่น้อยกว่า ร้อยละ 80

ตารางที่ 1.1 (ต่อ)

ประเด็น	ตัวชี้วัด	เกณฑ์ การประเมินผล
	- ร้อยละของผู้เข้าร่วมโครงการที่ได้รับ การสนับสนุนปัจจัยการผลิตเห็นว่า ปัจจัยที่ได้รับตรงตามความต้องการ	- ไม่น้อยกว่า ร้อยละ 80
	- ร้อยละของผู้เข้าร่วมโครงการที่ได้รับ การพัฒนาโครงสร้างพื้นฐานเห็นว่า โครงสร้างพื้นฐานที่ได้รับตรงตาม ความต้องการ	- ไม่น้อยกว่า ร้อยละ 80
4.3 คุณภาพชีวิต		
(1) การประกอบอาชีพ	- ร้อยละของผู้เข้าร่วมโครงการมี การประกอบอาชีพที่มั่นคงเพื่อสร้างรายได้	- ไม่น้อยกว่า ร้อยละ 80
(2) การมีเงินออม	- ร้อยละของผู้เข้าร่วมโครงการมีเงินออม	- ไม่น้อยกว่า ร้อยละ 80
(3) ความรู้สึกการเป็น เจ้าของที่ดิน	- ร้อยละของผู้เข้าร่วมโครงการมีความรู้สึก เป็นเจ้าของและหวงแหนที่ดินที่เข้า ใช้ประโยชน์	- ไม่น้อยกว่า ร้อยละ 80
5. ผลกระทบ (Impacts)		
5.1 ด้านเศรษฐกิจ		
(1) รายได้สุทธิ	- ผลตอบแทนสุทธิในภาคเกษตรที่เกิดขึ้นในพื้นที่ - ร้อยละของผู้เข้าร่วมโครงการมีรายได้ สุทธิเหนือเส้นความยากจน	- มีค่าเป็นบวก - ไม่น้อยกว่า ร้อยละ 80
5.2 ด้านสังคม		
(1) ความยั่งยืนของการอาศัย ในพื้นที่	- ร้อยละของผู้เข้าร่วมโครงการมีการทำ การเกษตรต่อเนื่อง - ร้อยละของผู้เข้าร่วมโครงการไม่ย้ายออก นอกพื้นที่	- ไม่น้อยกว่า ร้อยละ 80 - ไม่น้อยกว่า ร้อยละ 80
(2) การมีส่วนร่วมในชุมชน หรือสหกรณ์	- ร้อยละของผู้เข้าร่วมโครงการมีส่วนร่วม ในกิจกรรมชุมชน - ร้อยละของผู้เข้าร่วมโครงการมีส่วนร่วม ในกิจกรรมของกลุ่มหรือสหกรณ์	- ไม่น้อยกว่า ร้อยละ 80 - ไม่น้อยกว่า ร้อยละ 80
(3) ความสามัคคีในชุมชน	- ร้อยละของผู้เข้าร่วมโครงการ มีความรักใคร่สามัคคี	- ไม่น้อยกว่า ร้อยละ 80
6. การประเมินความคุ้มค่าของโครงการ		
6.1 ประสิทธิภาพ (ทางเศรษฐกิจ)	- ดัชนีความสำเร็จของการดำเนินงานโครงการ เทียบกับการเบิกจ่ายงบประมาณ	- ไม่น้อยกว่า ร้อยละ 80
6.2 ประสิทธิภาพ	- ร้อยละของระดับความสำเร็จในการบรรลุ วัตถุประสงค์และเป้าหมายโครงการ - ระดับความพึงพอใจของผู้เข้าร่วมโครงการ	- ไม่น้อยกว่า ร้อยละ 80 - ระดับมากขึ้นไป
6.3 ผลกระทบ	- ร้อยละของตัวชี้วัดด้านเศรษฐกิจและสังคม ที่ผ่านเกณฑ์การประเมินผล	- ไม่น้อยกว่า ร้อยละ 80

1.4.3 การเก็บรวบรวมข้อมูล

1) **วิธีการเก็บรวบรวมข้อมูล** ใช้แบบสอบถามและแบบสัมภาษณ์เป็นเครื่องมือในการเก็บรวบรวมข้อมูลผู้เข้าร่วมโครงการที่ได้รับประโยชน์จากการดำเนินโครงการและเจ้าหน้าที่ที่รับผิดชอบโครงการในแต่ละกิจกรรม ซึ่งมีทั้งข้อคำถามปลายเปิด (Open Questions) และคำถามปลายปิด (Close Questions) เพื่อรับทราบผลการดำเนินงานโครงการและปัญหาและอุปสรรคที่เกิดขึ้น

2) แหล่งข้อมูล ข้อมูลที่ใช้ในการประเมินผล ดังนี้

2.1) ข้อมูลปฐมภูมิ (Primary data) เป็นการสำรวจด้วยตัวอย่างจากกลุ่มเป้าหมายที่มีส่วนเกี่ยวข้องกับโครงการ ประกอบด้วย 2 กลุ่ม คือ (1) ผู้เข้าร่วมโครงการและได้รับประโยชน์จากโครงการ สัมภาษณ์ในประเด็นการได้รับการส่งเสริมและพัฒนาอาชีพ ตามกรอบการดำเนินงานทั้ง 6 ด้าน ความพึงพอใจต่อโครงการในด้านต่าง ๆ รวมถึงปัญหาอุปสรรคของผู้เข้าร่วมโครงการ และ (2) เจ้าหน้าที่ที่รับผิดชอบโครงการ สัมภาษณ์ในประเด็นของปัจจัยนำเข้าและกิจกรรมการดำเนินงานว่าเป็นไปตามเป้าหมายที่กำหนดไว้หรือไม่ โดยมีวิธีการสุ่มจำนวนตัวอย่าง ดังนี้

2.1.1) ผู้เข้าร่วมโครงการ พิจารณาจากผู้เข้าร่วมโครงการส่งเสริมและพัฒนาอาชีพฯ ปีงบประมาณ พ.ศ. 2560 - 2562 ในพื้นที่จำนวน 87 พื้นที่ (ปีงบประมาณ พ.ศ. 2560 จำนวน 47 แห่ง ปีงบประมาณ พ.ศ. 2561 จำนวน 37 แห่ง และปีงบประมาณ พ.ศ. 2562 จำนวน 3 แห่ง) เพื่อให้ตัวอย่างกระจายและครอบคลุมผู้เข้าร่วมโครงการทุกปี จึงทำการสุ่มพื้นที่ก่อนโดยใช้เกณฑ์ในการกำหนดขนาดตัวอย่าง โดยประยุกต์ใช้กฎแห่งความชัดเจน (Rule of Thumb) ซึ่งเป็นการกำหนดขนาดของกลุ่มตัวอย่างในลักษณะของอัตราส่วนที่คิดเป็นร้อยละ ดังนี้ (Neuman, 1991)

ประชากรน้อยกว่า 1,000	จำนวนตัวอย่าง	ไม่น้อยกว่า ร้อยละ 30
ประชากรเท่ากับ 1,001 – 10,000	จำนวนตัวอย่าง	ไม่น้อยกว่า ร้อยละ 10
ประชากรเท่ากับ 10,001 – 150,000	จำนวนตัวอย่าง	ไม่น้อยกว่า ร้อยละ 1
ประชากรมากกว่า 150,000	จำนวนตัวอย่าง	ไม่น้อยกว่า ร้อยละ 0.025

ซึ่งขนาดของตัวอย่างที่เหมาะสมกับประชากรที่มีจำนวนไม่เกินหลักร้อย ใช้จำนวนตัวอย่างที่ร้อยละ 30 ของประชากร จะได้ขนาดพื้นที่ตัวอย่าง 26 พื้นที่ จัดสรรให้กระจายในโครงการทั้ง 3 ปี โดยปีงบประมาณ พ.ศ. 2560 จำนวน 13 แห่ง ปีงบประมาณ พ.ศ. 2561 จำนวน 10 แห่ง และปีงบประมาณ พ.ศ. 2562 จำนวน 3 แห่ง สุ่มตัวอย่างพื้นที่โดยใช้วิธีการสุ่มแบบเฉพาะเจาะจง (Purposive Sampling) ให้ครอบคลุมทุกประเภทพื้นที่โครงการในแต่ละปี ได้แก่ พื้นที่ป่าสงวนแห่งชาติ พื้นที่ปฏิรูปที่ดิน พื้นที่สาธารณะประโยชน์ พื้นที่นิคมสร้างตนเอง และพื้นที่ป่าชายเลน ทั้งนี้เพื่อให้ได้ข้อมูลครอบคลุมการดำเนินงานตามกรอบ 6 ด้าน โดยเกษตรกร 1 ราย จะได้เข้าร่วมกิจกรรมประมาณ 2 – 3 ด้าน จึงทำการสำรวจเกษตรกรตัวอย่าง 15 รายต่อพื้นที่รวมจำนวนเกษตรกรตัวอย่างทั้งสิ้น 390 ราย

2.1.2) เจ้าหน้าที่ที่รับผิดชอบโครงการ กำหนดขนาดตัวอย่าง 6 รายต่อพื้นที่รวม 26 พื้นที่ (ตามกรอบการดำเนินงาน 6 ด้าน) รวมจำนวนเจ้าหน้าที่ทั้งสิ้น 156 ราย

ทั้งนี้ เนื่องจากสถานการณ์การระบาดของโรคติดเชื้อไวรัสทางเดินหายใจโคโรนา 2019 (Covid - 19) ส่งผลทำให้ไม่สามารถลงพื้นที่เพื่อสำรวจข้อมูลได้ครบตามที่กำหนดไว้ โดยสามารถลงพื้นที่ได้ 21 แห่ง คิดเป็นร้อยละ 80.77 ของพื้นที่ตัวอย่างที่กำหนด เก็บรวบรวมข้อมูลจากผู้เข้าร่วมโครงการทั้งสิ้น 270 ราย คิดเป็นร้อยละ 69.23 ของเกษตรกรตัวอย่างที่กำหนด

โดยเป็นผู้เข้าร่วมโครงการในปี 2560 จำนวน 137 ราย ผู้เข้าร่วมโครงการในปี 2561 จำนวน 111 ราย และผู้เข้าร่วมโครงการในปี 2562 จำนวน 22 ราย (ตารางที่ 1.2)

ตารางที่ 1.2 การกำหนดขนาดตัวอย่างในการประเมินผล

รายการ	หน่วย	โครงการ คทช.			รวม
		ปี 2560	ปี 2561	ปี 2562	
1. พื้นที่					
1.1 ประชากร	พื้นที่	47	37	3	87
1.2 ตัวอย่าง	พื้นที่	13	10	3	26
1.3 สํารวจได้	พื้นที่	10	9	2	21
2. เจ้าหน้าที่ (พื้นที่ละ 6 ราย)	ราย	78	60	18	156
3. เกษตรกรตัวอย่าง (พื้นที่ละ 15 ราย)	ราย	195	150	45	390

ที่มา: จากการคำนวณ

2.2) ข้อมูลทุติยภูมิ (Secondary data) เป็นการรวบรวมจากเอกสารวิชาการ รายงานจากหน่วยงาน และข้อมูลจากเว็บไซต์ที่เกี่ยวข้องกับการดำเนินงาน ได้แก่ หน่วยงาน ภายในกระทรวงเกษตรและสหกรณ์และหน่วยงานภายนอกกระทรวงเกษตรและสหกรณ์ เป็นต้น

1.4.7 การวิเคราะห์ข้อมูล

1) การวิเคราะห์เชิงคุณภาพ (Qualitative Analysis) เป็นการวิเคราะห์ข้อมูล ที่ได้จากการสร้างข้อสรุปผลที่ไม่ใช่ข้อมูลตัวเลขหรือสถิติ เป็นการจำแนกหรือจัดกลุ่มข้อมูล รวมทั้ง เป็นการเปรียบเทียบสิ่งที่เกิดขึ้น เช่น แบบสัมภาษณ์ที่เป็นลักษณะปลายเปิด ข้อคิดเห็น ข้อเสนอแนะ หรือข้อมูลที่ได้จากการสังเกต และนำผลมาวิเคราะห์ตามเทคนิคการวิเคราะห์ข้อมูลเชิงคุณภาพ

2) การวิเคราะห์เชิงปริมาณ (Quantitative Analysis) แบ่งออกเป็น 3 ส่วน คือ

2.1) การวิเคราะห์ข้อมูลโดยใช้สถิติเชิงพรรณนา (Descriptive Statistics) ในการ วิเคราะห์ข้อมูลเชิงปริมาณ เพื่ออธิบายประกอบค่าตัวแปรต่าง ๆ ซึ่งแสดงด้วยค่าสถิติอย่างง่าย ได้แก่ ค่าเฉลี่ย ค่าร้อยละ และค่าผลรวม เพื่อนำเสนอรายงานเป็นคำอธิบายประกอบตารางข้อมูล

2.2) การวิเคราะห์ความคุ้มค่า พิจารณาจาก

(1) การวิเคราะห์ประสิทธิภาพ เป็นการวัดจากผลงานที่ทำได้เปรียบเทียบกับ เป้าหมาย แสดงผลเป็นค่าร้อยละ ถ้าผลการดำเนินงานมีค่าเข้าใกล้ 100 แสดงว่า การดำเนินงาน สำเร็จตามเป้าหมาย และนำมาเปรียบเทียบกับการเบิกจ่ายงบประมาณ ซึ่งมีค่าเข้าใกล้ 100 แสดงว่า มีประสิทธิภาพ (ทางเศรษฐกิจ) โดยมีวิธีคิด ดังนี้

$$\text{ดัชนีความสำเร็จ} = \frac{\text{ผลงานที่ทำได้}}{\text{เป้าหมายที่กำหนด}} \times 100$$

$$\text{ร้อยละของงบประมาณที่เบิกจ่าย} = \frac{\text{งบประมาณที่เบิกจ่ายจริง}}{\text{งบประมาณที่ได้รับจัดสรร}} \times 100$$

$$\text{ประสิทธิภาพ (ทางเศรษฐกิจ)} = \frac{\text{ดัชนีความสำเร็จ}}{\text{ร้อยละของงบประมาณที่เบิกจ่าย}} \times 100$$

(2) การวิเคราะห์ประสิทธิผล เป็นการวัดความสำเร็จในการบรรลุวัตถุประสงค์หรือเป้าหมายของโครงการ เป็นการเปรียบเทียบผลผลิตที่ได้รับจากการปฏิบัติงานเทียบกับวัตถุประสงค์ของโครงการ แสดงผลเป็นค่าร้อยละ ถ้ามีค่าเข้าใกล้ 100 โดยมีวิธีคิด ดังนี้

$$\text{ประสิทธิผล} = \frac{\text{จำนวนตัวชี้วัดด้านผลผลิตและผลลัพธ์ที่ผ่านเกณฑ์การประเมิน}}{\text{จำนวนตัวชี้วัดด้านผลผลิตและผลลัพธ์ทั้งหมด}} \times 100$$

(3) การวิเคราะห์ผลกระทบ เป็นการวัดผลกระทบที่เกิดต่อผู้เข้าร่วมโครงการที่คาดว่าจะเกิดขึ้น ได้กำหนดตัวชี้วัดด้านผลกระทบ 2 ด้าน คือ ด้านเศรษฐกิจ และด้านสังคม แสดงผลเป็นค่าร้อยละ ตัวชี้วัดด้านผลกระทบที่ผ่านเกณฑ์การประเมินผล ไม่น้อยกว่าร้อยละ 80 จะถือว่าผ่านเกณฑ์การประเมินผล โดยมีวิธีคิด ดังนี้

$$\text{ผลกระทบ} = \frac{\text{จำนวนตัวชี้วัดด้านผลกระทบที่ผ่านเกณฑ์การประเมิน}}{\text{จำนวนตัวชี้วัดด้านผลกระทบทั้งหมด}} \times 100$$

2.2) การวิเคราะห์ระดับความเห็นหรือความพึงพอใจ โดยใช้มาตรวัดแบบลิเคิร์ตสเกล (Likert Scale) แบ่งช่วงของคะแนนออกเป็น 5 ระดับ คือ น้อยที่สุด น้อย ปานกลาง มาก และมากที่สุด จากนั้นคำนวณคะแนนในแต่ละระดับและจัดช่วงคะแนน (ตารางที่ 1.3)

ตารางที่ 1.3 การกำหนดระดับค่าคะแนนในการวิเคราะห์ความพึงพอใจ

ค่าคะแนน	ช่วงคะแนนเฉลี่ย	ความหมาย
1	1.00 – 1.80	มีความเห็น/ความพึงพอใจระดับน้อยที่สุด
2	1.81 – 2.60	มีความเห็น/ความพึงพอใจระดับน้อย
3	2.61 – 3.40	มีความเห็น/ความพึงพอใจระดับปานกลาง
4	3.41 – 4.20	มีความเห็น/ความพึงพอใจระดับมาก
5	4.21 – 5.00	มีความเห็น/ความพึงพอใจระดับมากที่สุด

2.3) การพิจารณาเปรียบเทียบผลที่เกิดขึ้นกับเป้าหมาย หรือข้อมูลที่ต้องการเปรียบเทียบ จากนั้นกำหนดเป็นช่วงค่าร้อยละและให้ความหมายของค่าร้อยละ (ตารางที่ 1.4)

ตารางที่ 1.4 การกำหนดระดับค่าคะแนนในการพิจารณาเปรียบเทียบผลที่เกิดขึ้น

ค่าร้อยละ	ความหมาย
มากกว่าร้อยละ 90.00	ดีมาก
ร้อยละ 80.00 – 89.99	ดี
ร้อยละ 70.00 – 79.99	ปานกลาง
ร้อยละ 60.00 – 69.99	พอใช้
น้อยกว่าร้อยละ 60.00	ปรับปรุง

1.5 ประโยชน์ที่คาดว่าจะได้รับจากการประเมินผล

ผู้บริหาร คณะอนุกรรมการที่เกี่ยวข้อง รวมทั้งหน่วยงานที่รับผิดชอบโครงการใช้เป็นข้อมูลในการประกอบการพิจารณาปรับปรุงแก้ไขการดำเนินงานโครงการส่งเสริมและพัฒนาอาชีพเพื่อแก้ไขปัญหาที่ดินทำกินของเกษตรกร ในส่วนของกระทรวงเกษตรและสหกรณ์ ให้สามารถบรรลุตามวัตถุประสงค์ต่อไป

บทที่ 2

การตรวจเอกสาร แนวคิดและทฤษฎี

2.1 การตรวจเอกสาร

1) การประเมินผลสัมฤทธิ์โครงการจัดที่ดินทำกินให้ชุมชน

คณะอนุกรรมการกำกับ ติดตาม และประเมินผลภายใต้คณะกรรมการนโยบายที่ดินแห่งชาติ (คทช.) ซึ่งมีสำนักงานสภาพัฒนาการเศรษฐกิจและสังคมแห่งชาติ ในฐานะฝ่ายเลขานุการ ได้ดำเนินการประเมินผลสัมฤทธิ์โครงการจัดที่ดินทำกินให้ชุมชน ปี 2560 และ ปี 2561 ในพื้นที่ป่าสงวนแห่งชาติ พื้นที่ปฏิรูปที่ดิน และพื้นที่ป่าชายเลน โดยใช้กรอบแนวคิดการติดตามประเมินผล และการกำหนดตัวชี้วัดตาม CIPP Model (Context – Input – Process - Product Evaluation Model) โครงการปี 2560 และปี 2561 มีความสอดคล้องกันในหลายประเด็น ดังนี้ (1) *การวิเคราะห์สภาพแวดล้อม* พบว่า การเจริญเติบโตทางเศรษฐกิจและการดำเนินงานตามนโยบายของภาครัฐ เป็นสิ่งกระตุ้นที่ทำให้เกิดการบุกรุกพื้นที่ป่าไม้เพื่อเข้ามาใช้ประโยชน์ในการทำการเกษตรเพิ่มมากขึ้น รวมทั้งปัญหาความยากจนของเกษตรกรที่เพิ่มมากขึ้น เนื่องจากไม่มีที่ดินทำกิน ทั้งนี้ยังพบว่าการจัดที่ดินให้ชุมชนนั้นที่ดินที่นำมาจัดสรรให้กับเกษตรกรไม่มีความเหมาะสม ขาดความอุดมสมบูรณ์ ขาดการพัฒนาด้านโครงสร้างพื้นฐาน รวมทั้งงบประมาณที่เข้ามาดำเนินการในพื้นที่ไม่เพียงพอและขาดความต่อเนื่องในการเข้ามาดำเนินงานในพื้นที่ (2) *การวิเคราะห์ปัจจัยนำเข้า* ในประเด็นของการศึกษาความเหมาะสมของสภาพที่ดินที่นำมาจัดสรร กลุ่มสมาชิกเกษตรกรในพื้นที่ที่ได้รับการจัดสรรที่ดินส่วนใหญ่เห็นว่าที่ดินที่ได้รับการจัดสรรนั้นมีความเหมาะสมต่อการทำการเกษตร แม้ว่าจะมีปัญหาการขาดแคลนน้ำหรือดินขาดความอุดมสมบูรณ์ และความเพียงพอของงบประมาณและบุคลากร ส่วนใหญ่เป็นการจัดสรรงบประมาณด้านการส่งเสริมพัฒนาอาชีพและการสนับสนุนโครงสร้างพื้นฐานเป็นหลัก แต่ยังไม่เพียงพอต่อการดำเนินงาน รวมทั้งเจ้าหน้าที่และบุคลากรไม่เพียงพอส่งผลทำให้การดำเนินงานล่าช้า (3) *การวิเคราะห์กระบวนการ* ด้านการส่งเสริมและพัฒนาอาชีพ พบว่า การดำเนินงานของแต่ละหน่วยงานในพื้นที่จะมีชุดทางเลือกสำเร็จรูป ซึ่งเป็นกิจกรรมย่อยเข้าไปให้ประชาชนเลือกส่วนใหญ่เป็นการดำเนินงานในระยะสั้น เช่น การจัดอบรมถ่ายทอดความรู้และสนับสนุนปัจจัยการผลิต (พันธุ์พืช พันธุ์สัตว์ วัสดุปรับปรุงบำรุงดิน เป็นต้น) และหน่วยงานขาดการบูรณาการงานร่วมกันและขาดความต่อเนื่องในการดำเนินงาน รวมทั้งขาดการมีส่วนร่วมของประชาชนในพื้นที่ คือ การออกเสียงเพื่อเลือกกิจกรรมการพัฒนา ด้านต่าง ๆ เนื่องจากหน่วยงานจัดทำรายการสำเร็จรูปมาแล้ว จึงส่งผลทำให้การคัดเลือกกิจกรรม ไม่ได้เกิดจากความเข้าใจในศักยภาพและผลประโยชน์จากกิจกรรมนั้น ๆ อย่างแท้จริง ส่งผลทำให้การดำเนินงานไม่เกิดสัมฤทธิ์ผลในระยะยาว และ (4) *การวิเคราะห์ผลผลิตและผลลัพธ์* ผลการส่งเสริมพัฒนาอาชีพและโครงสร้างพื้นฐานส่วนใหญ่เป็นการดำเนินการในระยะเริ่มต้น จึงยังไม่สามารถสะท้อนถึงผลการดำเนินงานได้อย่างชัดเจนในเรื่องของการลดรายจ่าย เพิ่มรายได้ การพัฒนาปัจจัยพื้นฐาน รวมทั้งการแก้ไขปัญหาในด้านการตลาด

ทั้งนี้ ศูนย์บริการวิชาการแห่งจุฬาลงกรณ์มหาวิทยาลัย (2562) ได้ดำเนินการจัดทำรายงานการศึกษาฉบับสมบูรณ์ (Final Report) โครงการประเมินผลสัมฤทธิ์ในการดำเนินการจัดที่ดินทำกินให้ชุมชน ภายใต้คณะกรรมการนโยบายที่ดินแห่งชาติ และสำนักงานนโยบายและแผน

ทรัพยากรธรรมชาติและสิ่งแวดล้อม (2559) ได้ดำเนินการติดตามผลการดำเนินงาน ตามนโยบาย คณะกรรมการนโยบายที่ดินแห่งชาติ โดยใช้รูปแบบการประเมินผล CIPP Model เช่นเดียวกัน ซึ่งใช้เกณฑ์การวัดความสำเร็จของการดำเนินงานจากการตอบแบบสอบถามเทียบกับเกณฑ์มาตรฐานเชิงวิทยาศาสตร์ (Scientific Criteria) เพื่อวัดความสำเร็จของการดำเนินงาน วัดความเห็นด้วย และความพึงพอใจต่อการดำเนินงาน โดยใช้เกณฑ์การวัดความสำเร็จของการดำเนินงานจากการตอบแบบสอบถามเทียบกับเกณฑ์มาตรฐานเชิงวิทยาศาสตร์ (Scientific Criteria) ซึ่งกำหนดคะแนนความเหมาะสมหรือความพึงพอใจประมาณค่า 4 อันดับ ดังนี้

- ค่าคะแนนเฉลี่ย 1.00 – 1.50 คะแนน แสดงถึง ความเหมาะสมหรือความพึงพอใจในระดับ “น้อยที่สุด”

- ค่าคะแนนเฉลี่ย 1.51 – 2.50 คะแนน แสดงถึง ความเหมาะสมหรือความพึงพอใจในระดับ “น้อย”

- ค่าคะแนนเฉลี่ย 2.51 – 3.50 คะแนน แสดงถึง ความเหมาะสมหรือความพึงพอใจในระดับ “มาก”

- ค่าคะแนนเฉลี่ย 3.51 – 4.00 คะแนน แสดงถึง ความเหมาะสมหรือความพึงพอใจในระดับ “มากที่สุด”

พบว่า (1) *บริบท* โดยภาพรวมสมาชิกในพื้นที่เห็นด้วยกับวัตถุประสงค์ของโครงการในระดับมาก ในเรื่องของความมั่นคงในการถือครองที่ดิน การได้รับจัดที่ดินในจำนวนที่เหมาะสม ตลอดจนการได้รับการส่งเสริมและพัฒนาอาชีพด้านต่าง ๆ ที่ค่าคะแนนเฉลี่ย 3.00 คะแนน (2) *ปัจจัยนำเข้า* โดยภาพรวมสมาชิกในพื้นที่มีความพึงพอใจต่อการทำงานของเจ้าหน้าที่ หน่วยงานที่เข้าร่วมดำเนินการ ตลอดจนหลักเกณฑ์การคัดเลือกผู้เข้าร่วมโครงการในระดับมาก ที่ค่าคะแนนเฉลี่ย 3.14 คะแนน (3) *กระบวนการ* โดยภาพรวมสมาชิกในพื้นที่มีความพึงพอใจต่อการดำเนินงานโครงการ กทช. (ด้านจัดที่ดิน ด้านส่งเสริมและพัฒนาอาชีพ) อยู่ในระดับมาก ที่ค่าคะแนนเฉลี่ย 2.89 คะแนน และ (4) *ผลผลิต* โดยภาพรวมสมาชิกในพื้นที่มีความพึงพอใจต่อผลผลิตที่เกิดขึ้น เช่น ความมั่นคงในการถือครองที่ดิน การช่วยยุติการซื้อขายเปลี่ยนมือในที่ดินของรัฐ ในระดับมาก ที่ค่าคะแนนเฉลี่ย 2.95 คะแนน

2) การประเมินผลโครงการส่งเสริมและพัฒนาอาชีพเพื่อแก้ไขปัญหาที่ดินทำกินของเกษตรกร

คณะอนุกรรมการส่งเสริมและพัฒนาอาชีพ ได้กำหนดแนวทางการส่งเสริมและพัฒนาอาชีพ ตามกรอบการดำเนินงาน 6 ด้าน ภายใต้การดำเนินงาน “โครงการส่งเสริมและพัฒนาอาชีพเพื่อแก้ไขปัญหาที่ดินทำกินของเกษตรกร” มีเป้าหมายเพื่อส่งเสริมการรวมกลุ่มประชาชนในพื้นที่ เป้าหมายการจัดที่ดินทำกินให้ชุมชนในรูปแบบสหกรณ์หรือรูปแบบอื่นที่เหมาะสม ส่งเสริมพัฒนาอาชีพในรูปแบบเศรษฐกิจชุมชน ตามแนวทางเศรษฐกิจพอเพียงภายใต้การใช้ระบบอนุรักษ์ดินและน้ำอย่างยั่งยืน และเพื่อพัฒนาคุณภาพชีวิตประชาชนในพื้นที่ให้มีความกินดี อยู่ดี มีสันติสุข และสร้างความเข้มแข็งในชุมชน ซึ่งมีหลายหน่วยงานภายใต้กระทรวงเกษตรและสหกรณ์ ร่วมดำเนินการส่งเสริมและพัฒนาอาชีพ รวมทั้งได้มีการดำเนินการติดตามและประเมินผล ดังนี้ สำนักงานเศรษฐกิจการเกษตร (2562) ได้ดำเนินการประเมินผลโครงการส่งเสริมและพัฒนาอาชีพเพื่อแก้ไขปัญหาที่ดินทำกินของเกษตรกร (ภายใต้โครงการไทยนิยม ยั่งยืน ของกระทรวงเกษตรและสหกรณ์) มีหน่วยงานในสังกัดกระทรวงเกษตรและสหกรณ์ร่วมดำเนินการ ได้แก่ กรมตรวจบัญชีสหกรณ์ กรมส่งเสริมสหกรณ์ สำนักงานการปฏิรูปที่ดินเพื่อเกษตรกรรม และกรมหม่อนไหม

และงานประเมินผลของกรมประมง (2563) ซึ่งทั้ง 2 เล่ม ได้นำเสนอผลการประเมินแยกตามกิจกรรมการดำเนินงานของแต่ละหน่วยงานหรือผลการประเมินตามผลได้หรือผลผลิตของแต่ละกิจกรรม เนื่องจากมีขั้นตอนและกระบวนการดำเนินงาน รวมทั้งผลได้จากการดำเนินงานที่แตกต่างกัน โดยใช้รูปแบบการประเมิน IPOO Model ได้แก่ (1) *ปัจจัยนำเข้า* (Inputs) ประเด็นของการเบิกจ่ายงบประมาณ ความเพียงพอและความทันเวลาของงบประมาณที่ได้รับจัดสรร (2) *กระบวนการ* (Process) ประเด็นขั้นตอนการดำเนินงานว่าเจ้าหน้าที่หน่วยงานในพื้นที่สามารถดำเนินการได้ตามแผนงานที่กำหนดไว้หรือไม่ (3) *ผลได้* (Outputs) ประเด็นของผลการดำเนินงานที่เกิดขึ้นตามเป้าหมายที่กำหนดไว้ และ (4) *ผลลัพธ์* (Outcome) ประเด็นของการนำองค์ความรู้ที่ได้รับจากการอบรมไปปรับใช้ ผลการประเมินในภาพรวมของโครงการ พบว่า สามารถเบิกจ่ายงบประมาณได้มากกว่าร้อยละ 70 ของงบประมาณที่ได้รับจัดสรร กระบวนการในการปฏิบัติงานสามารถดำเนินการได้ครบถ้วนตามกระบวนการที่กำหนดไว้ในแผนงาน และผลการดำเนินงานในเรื่องของการอบรมถ่ายทอดความรู้และสนับสนุนปัจจัยการผลิตให้แก่เกษตรกร สามารถดำเนินการได้มากกว่า ร้อยละ 90 ของเป้าหมายที่กำหนดไว้ รวมทั้งเกษตรกรมีความพึงพอใจต่อการดำเนินงานในระดับมากที่สุด ที่ค่าคะแนนเฉลี่ย 9.03 คะแนน (คะแนนเต็ม 10 คะแนน)

3) การวัดความคุ้มค่าที่เกิดขึ้นจากการดำเนินงานโครงการของภาครัฐ

การประเมินผลโครงการในปัจจุบัน มุ่งเน้นที่การประเมินผลสัมฤทธิ์ของโครงการเพื่อเป็นข้อมูลประกอบการตัดสินใจให้กับผู้บริหารหน่วยงานหรือผู้มีอำนาจในการตัดสินใจว่าจะดำเนินโครงการต่อไปหรือยุติการดำเนินงาน เพื่อเป็นการตอบคำถามว่าผลการดำเนินงานที่เกิดขึ้นนั้น “*คุ้มค่างบประมาณที่สนับสนุนไปมากน้อยเพียงใด และก่อให้เกิดผลประโยชน์กับประชาชนมากน้อยเพียงใด*” จึงให้ความสำคัญกับประเด็นการประเมินผลใน 3 ด้าน คือ ด้านประสิทธิผล ด้านประสิทธิภาพ และด้านผลกระทบ ซึ่งสอดคล้องกับงานวิจัยของ ญัฐพัชร สโรบล (2558) ได้ประเมินผลกระทบการดำเนินงานของศูนย์พัฒนาคุณภาพชีวิตผู้สูงอายุ กรณีศึกษา เทศบาลนครนนทบุรี เพื่อสะท้อนความคุ้มค่าทางสังคมของศูนย์พัฒนาคุณภาพชีวิตผู้สูงอายุ โดยพิจารณาความคุ้มค่าที่เกิดขึ้นจากการดำเนินงานจาก 3 องค์ประกอบ คือ (1) *ประสิทธิภาพของการดำเนินงาน* ประเมินจากความเหมาะสมของกระบวนการดำเนินงานและการใช้ทรัพยากรในการดำเนินงาน เพื่อเป็นสิ่งสะท้อนความคุ้มค่าของการมีศูนย์พัฒนาคุณภาพชีวิตผู้สูงอายุ โดยมีกระบวนการบริหารจัดการตามหลัก 4 M ได้แก่ คน งบประมาณ วัสดุอุปกรณ์ และการบริหารจัดการ (2) *สัมฤทธิ์ผลของศูนย์พัฒนาคุณภาพชีวิตผู้สูงอายุ* ประเมินจากการบรรลุวัตถุประสงค์ของศูนย์พัฒนาคุณภาพชีวิตผู้สูงอายุที่มุ่งเน้นประสิทธิภาพ สัมฤทธิ์ผล และผลกระทบที่เกิดขึ้น พิจารณา 2 ตัวชี้วัด คือ การบรรลุวัตถุประสงค์ของศูนย์พัฒนาคุณภาพชีวิตผู้สูงอายุและความพึงพอใจของผู้มาใช้บริการ และ (3) *ผลกระทบจากการดำเนินงานของศูนย์พัฒนาคุณภาพชีวิตผู้สูงอายุ* ซึ่งงานวิจัยฉบับนี้มุ่งเน้นการนำเสนอผลกระทบที่เกิดจากการดำเนินงาน เนื่องจากผลกระทบดังกล่าวสามารถสะท้อนความคุ้มค่าทางสังคมที่เกิดขึ้น ซึ่งเป็นผลกระทบที่เกิดขึ้นที่คาดหมายไว้หรือไม่ได้คาดหมายไว้ทั้งในเชิงบวกและเชิงลบ เช่น ศูนย์พัฒนาคุณภาพชีวิตผู้สูงอายุ ทำให้ผู้สูงอายุมีอาชีพและรายได้จากการเข้าร่วมทำกิจกรรม ทำให้เกิดการสร้างเครือข่ายการให้บริการแก่คนในชุมชน รวมทั้งทำให้เกิดการเปลี่ยนแปลงในการดำเนินชีวิต เป็นต้น รวมทั้งกรมการพัฒนาชุมชน (2561) ได้รายงานผลการประเมินความคุ้มค่าการปฏิบัติการกิจของภาครัฐ ประจำปีงบประมาณ พ.ศ. 2561 ซึ่งมีกรอบการประเมิน 3 มิติ ดังนี้ (1) *มิติประสิทธิผล* พบว่า กรมการพัฒนาชุมชนสามารถดำเนินการ

บรรลุผลสำเร็จตามแผนที่กำหนดไว้ ได้แก่ จำนวนแผนชุมชนระดับตำบลมีการนำไปใช้ในการพัฒนาอาชีพ และจำนวนประชาชนที่ได้รับการส่งเสริมอาชีพชุมชนมีความสามารถในการบริหารจัดการและมีการนำแผนการพัฒนาอาชีพไปปรับใช้ รวมทั้งมีการสำรวจความพึงพอใจของประชาชนที่เข้าร่วมกิจกรรมกับกรมการพัฒนาชุมชน โดยภาพรวมประชาชน ร้อยละ 98.60 มีความพึงพอใจในระดับมากที่สุด (2) *มิติประสิทธิภาพ* พบว่า กรมการพัฒนาชุมชนสามารถดำเนินงานได้บรรลุผลสำเร็จตามตัวชี้วัดผลผลิต ได้แก่ จำนวนครัวเรือนที่มีข้อมูลความจำเป็นพื้นฐาน (จปฐ.) ที่เชื่อถือได้ และจำนวนแผนชุมชนระดับตำบลที่มีการนำไปใช้ในการพัฒนาอาชีพ เป็นต้น และ (3) *มิติผลกระทบ* พบว่า การดำเนินงานของกรมการพัฒนาชุมชนก่อให้เกิดผลประโยชน์อย่างกว้างขวางต่อประชาชนในชุมชน โดยสามารถพัฒนาและแก้ไขปัญหาที่เกิดขึ้นในชุมชนมีการน้อมนำหลักปรัชญาของเศรษฐกิจพอเพียงมาเป็นแนวทางในการประกอบอาชีพ ตลอดจนทำให้เกิดกระบวนการมีส่วนร่วมผ่านเวทีประชาคมในการแก้ไขปัญหาของชุมชน

ผลที่ได้จากการตรวจเอกสาร พบว่า การประยุกต์ใช้รูปแบบการประเมินผล การกำหนดประเด็นและตัวชี้วัดในการประเมินผล การประเมินมูลค่าที่เกิดขึ้นจากการดำเนินงานโครงการ รวมทั้งกำหนดตัวชี้วัดที่สามารถสะท้อนความคุ้มค่าที่เกิดขึ้นจากการดำเนินงานโครงการ ตลอดจนรูปแบบการเขียนนำเสนอผลการประเมินที่สามารถเขียนได้ในภาพรวมของการดำเนินงาน และจำแนกตามประเภทของพื้นที่การดำเนินงาน

2.2 แนวคิดและทฤษฎี

2.2.1 แนวคิดการประเมินผล

1) ความหมายและประเภทการประเมินผล

การประเมินผล หมายถึง กระบวนการที่จะวัดและทำการวิเคราะห์ว่าผลที่เกิดจากการดำเนินงานนั้นตรงกับวัตถุประสงค์ของโครงการหรือไม่ การดำเนินงานมีประสิทธิภาพและมีประสิทธิผลหรือไม่ ผลกระทบเป็นไปตามแผนที่วางไว้หรือไม่ การประเมินผลโครงการแบ่งตามระยะเวลาของโครงการ ดังนี้ (บันเทิง มาแสง, 2546)

1.1) การประเมินผลก่อนการดำเนินโครงการ (Pre Evaluation) เป็นการประเมินผลก่อนที่จะจัดทำหรือนำโครงการมาปฏิบัติ วัดดูประสคในการประเมินผลเพื่อศึกษาความเหมาะสม หรือความเป็นไปได้ของโครงการ โดยการวิเคราะห์ว่าผลที่จะได้ตามโครงการนั้นจะคุ้มค่ากับการลงทุนหรือไม่ เป็นการประเมินผลเพื่อเป็นข้อมูลประกอบการตัดสินใจของผู้ที่มีหน้าที่ในการอนุมัติโครงการ

1.2) การประเมินผลในระหว่างการดำเนินโครงการ (Ongoing Evaluation) เป็นการประเมินผลโครงการในขณะที่มีการดำเนินโครงการ หลังจากที่ได้มีการดำเนินโครงการได้ระยะหนึ่ง เพื่อทราบความก้าวหน้าหรือปัญหาในการดำเนินโครงการ เพื่อนำผลที่ได้ไปใช้ในการแก้ปัญหาการดำเนินงานตามโครงการให้บรรลุตามวัตถุประสงค์และเป้าหมายที่วางไว้ ซึ่งจะเป็นการป้องกันไม่ให้โครงการล้มเหลว นอกจากนี้บทเรียนที่ได้ยังสามารถนำไปใช้ในการจัดทำโครงการอื่นที่มีลักษณะคล้ายกันได้

1.3) การประเมินผลหลังโครงการสิ้นสุดแล้ว (Post Evaluation) การประเมินผลเมื่อโครงการเสร็จสิ้นแล้ว เพื่อตัดสินว่าการดำเนินโครงการประสบผลสำเร็จบรรลุวัตถุประสงค์และเป้าหมายหรือไม่มากนักน้อยเพียงใด โดยการเปรียบเทียบผลกระทบทางด้านเศรษฐกิจและสังคม

นอกจากนี้บทเรียนซึ่งไม่ว่าจะเป็นความสำเร็จหรือล้มเหลวของโครงการจะได้นำไปประกอบการพิจารณาเป็นแนวทางในการจัดทำโครงการอื่นต่อไป

2) แผนแบบการประเมินผล (สำนักงานเศรษฐกิจการเกษตร, 2551)

แผนแบบการประเมินผล (Evaluation Design) จำแนกออกเป็น 2 ประเภทหลัก ได้แก่ การประเมินผลโดยใช้แผนแบบทดลอง (เปรียบเทียบ) ซึ่งนักประเมินผลได้ประยุกต์แผนแบบการทดลอง (Experimental Design) ที่ใช้ในงานวิทยาศาสตร์มาใช้ในการประเมินผลโครงการ อีกประเภทเป็นการประเมินผลโดยไม่ใช้แผนแบบทดลอง (non Experimental Design) ซึ่งเป็นการประเมินผลโดยใช้เทคนิคง่าย ๆ เช่น การเปรียบเทียบผลได้ของโครงการกับเป้าหมาย เปรียบเทียบกับโครงการอื่นที่มีลักษณะคล้ายกัน เป็นต้น สำหรับแผนแบบทดลอง (เปรียบเทียบ) ที่เป็นมาตรฐานและนำมาใช้อย่างแพร่หลายมี 3 แผนแบบ ได้แก่

2.1) แผนแบบเปรียบเทียบผลก่อนและหลังโครงการไม่มีกลุ่มควบคุม (Pretest-Posttest Design (no Control Group)) ข้อมูลที่จัดเก็บแสดงได้ ดังนี้

กลุ่ม	ก่อนโครงการ	หลังโครงการ	ผลต่าง
กลุ่มทดลอง (ในโครงการ)	E_1	E_2	$O_1 = E_1 - E_2$

2.2) แผนแบบเปรียบเทียบผลก่อนและหลังโครงการมีกลุ่มควบคุม (Pretest-Posttest Design with a Control Group) ข้อมูลที่จัดเก็บแสดงได้ ดังนี้

กลุ่ม	ก่อนโครงการ	หลังโครงการ	ผลต่าง
กลุ่มทดลอง (ในโครงการ)	E_1	E_2	$O_1 = E_1 - E_2$
กลุ่มควบคุม (นอกโครงการ)	C_1	C_2	$O_2 = C_1 - C_2$

2.3) แผนแบบเปรียบเทียบผลหลังโครงการมีกลุ่มควบคุม (Posttest Only Design with Control Group) ข้อมูลที่จัดเก็บแสดงได้ ดังนี้

กลุ่ม	ก่อนโครงการ	หลังโครงการ	ผลต่าง
กลุ่มทดลอง (ในโครงการ)	-	E_2	$O_2 = E_2 - C_2$
กลุ่มควบคุม (นอกโครงการ)	-	C_2	

โดย	E_1, E_2	หมายถึง	ข้อมูลที่ได้จากการวัดของกลุ่มทดลอง (ในโครงการ) ในช่วงก่อนโครงการและหลังโครงการ ตามลำดับ
	C_1, C_2	หมายถึง	ข้อมูลที่ได้จากการวัดของกลุ่มควบคุม (นอกโครงการ) ในช่วงก่อนโครงการและหลังโครงการ ตามลำดับ
	O_1, O_2	หมายถึง	Gross Effect ของกลุ่มทดลอง (ในโครงการ) และกลุ่มควบคุม (นอกโครงการ) ในช่วงก่อนและหลังโครงการ หรือ Gross Effect ระหว่างกลุ่มทดลอง (ในโครงการ) และกลุ่มควบคุม (นอกโครงการ) ในช่วงหลังโครงการ

3) แนวคิดการประเมินผลเชิงตรรกะ (Logic Model)

รูปแบบการประเมินผลเชิงตรรกะ (Logic Model) เป็นวิธีการสื่อที่เป็นระบบ และเห็นภาพได้ชัดเจนที่นำเสนอความเข้าใจร่วมกันเกี่ยวกับความสัมพันธ์ระหว่างทรัพยากร ในการปฏิบัติงานของแผนงาน การจัดทำกิจกรรมและการเปลี่ยนแปลงหรือผลงานที่ต้องการบรรลุผลสำเร็จ (W.K. Kellogg Foundation, 2004 อ้างถึงใน สำนักงานเศรษฐกิจการเกษตร, 2563)

ตัวแบบเชิงตรรกะ (Logic Model) มี 5 องค์ประกอบ ได้แก่

3.1) ทรัพยากร (Resources) ชนิดต่าง ๆ เช่น บุคลากร งบประมาณ การจัดการ องค์การ และชุมชน ที่แผนงานสามารถจัดหาได้เพื่อดำเนินงาน หรือที่เรียกว่า ปัจจัยนำเข้า (Inputs)

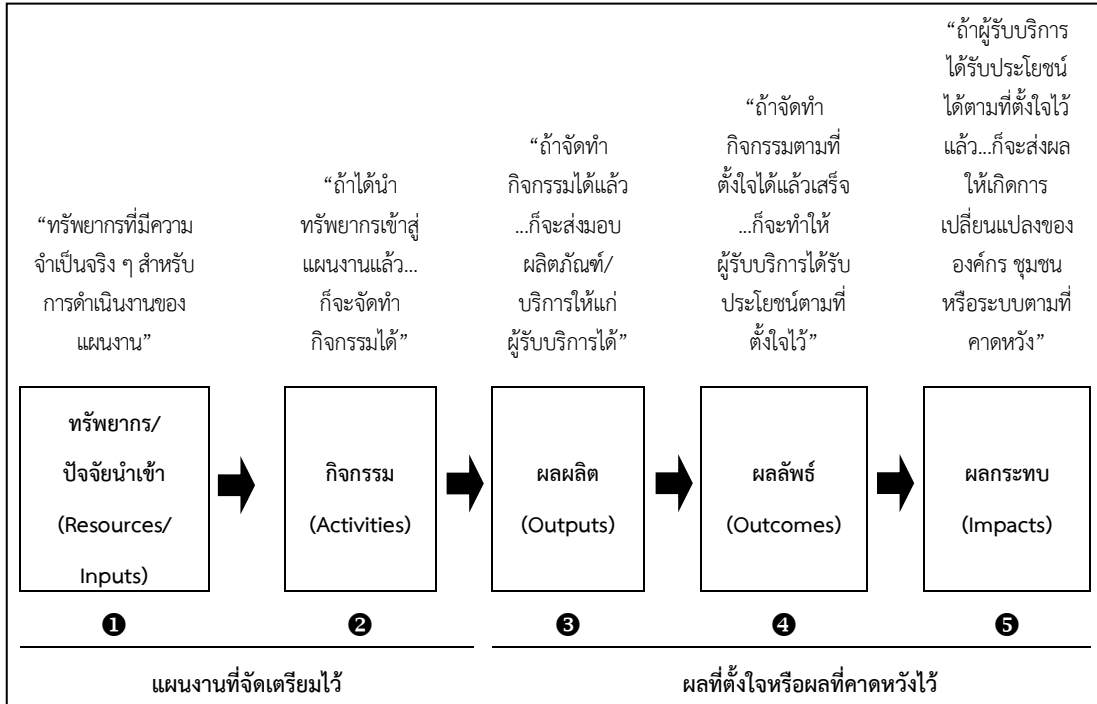
3.2) กิจกรรมของแผนงาน (Program Activities) เป็นสิ่งที่แผนงานจัดทำ โดยใช้ ทรัพยากร กิจกรรมเป็นทั้งกระบวนการ เครื่องมือ เหตุการณ์ เทคโนโลยี และการกระทำที่เป็นส่วน ที่แผนงานตั้งใจจะทำ กิจกรรมการพัฒนานี้จะนำไปสู่การเปลี่ยนแปลง หรือผลงานที่ต้องบรรลุผล สำเร็จ ได้แก่ ผลผลิต (Outputs) ผลลัพธ์ (Outcomes) และผลกระทบ (Impacts)

3.3) ผลผลิต (Outputs) เป็นผลที่เกิดขึ้นโดยตรงจากการจัดกิจกรรมของแผนงาน และอาจครอบคลุมถึง ประเภท ระดับ และเป้าหมายของการให้บริการ ที่ส่งมอบของแผนงาน

3.4) ผลลัพธ์ (Outcomes) เป็นการเปลี่ยนแปลงพฤติกรรม ความรู้ ทักษะ สถานภาพ และระดับของหน้าที่การงานของผู้มีส่วนร่วมในแผนงาน ผลลัพธ์ระยะสั้นวัดได้ภายใน 1 - 3 ปี ผลลัพธ์ระยะยาววัดได้ภายใน 4 - 6 ปี และนำไปสู่ผลกระทบได้ภายใน 7 - 10 ปี

3.5) ผลกระทบ (Impacts) เป็นการเปลี่ยนแปลงที่ตั้งใจ และไม่ตั้งใจที่เกิดขึ้น ในองค์การ ชุมชน หรือระบบ อันเป็นผลสืบเนื่องจากการจัดทำกิจกรรมของแผนงานที่ปรากฏในช่วง 7 - 10 ปี ของการดำเนินงานตามแผนงาน ซึ่งโดยปกติมักจะทำการประเมินผลกระทบเมื่อสิ้นสุด ระยะเวลาของแผนงาน

ตัวแบบเชิงตรรกะ (Logic Model) ถือเป็นทฤษฎีหนึ่งที่นักประเมินผล เรียกว่า ทฤษฎีแผนงาน เพราะเน้นอธิบายกระบวนการทำงานของแผนงาน ที่เป็นปัจจัยซึ่งมีอิทธิพลต่อผลที่ เกิดขึ้นเมื่อสิ้นสุดแผนงาน



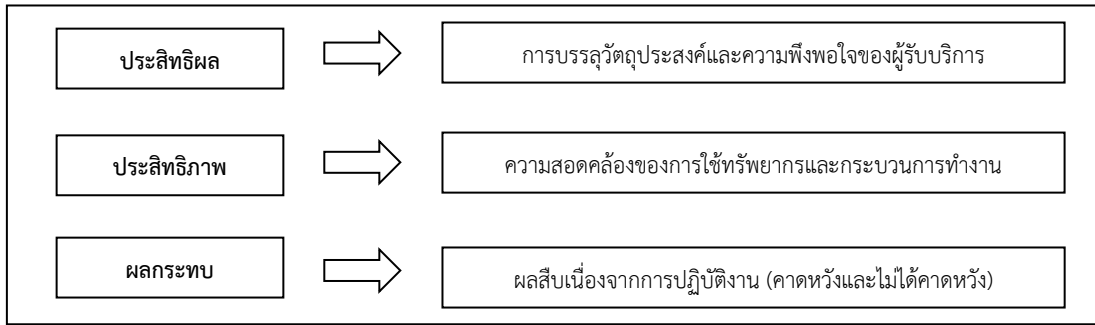
ที่มา: W.K. Kellogg Foundation, 2004: p3

ภาพที่ 2.1 แบบจำลองโลจิก (Logic Model)

2.2.2 การประเมินผลสัมฤทธิ์และความคุ้มค่า

การบริหารจัดการภาครัฐในปัจจุบัน มุ่งเน้นการตอบสนองความต้องการที่หลากหลายของประชาชนด้วยการบริหารจัดการอย่างมืออาชีพ มีแนวทางการปฏิบัติที่ก่อให้เกิดประสิทธิภาพ ประสิทธิผล รวมทั้งมีความโปร่งใสขององค์กรหรือหน่วยงานอื่น ๆ จึงต้องมีการบริหารจัดการที่มุ่งเน้นให้เกิดผลสัมฤทธิ์มากขึ้น โดยสะท้อนผ่านการประเมินผลการบริหารจัดการว่า “เกิดความคุ้มค่าต่อเงินหรืองบประมาณมากน้อยเพียงใด” เพื่อให้การประเมินความคุ้มค่าเป็นเครื่องมือที่ผู้บริหารส่วนราชการ ใช้เป็นองค์ประกอบในการพิจารณาทางเลือกในการดำเนินงาน จึงให้ความสำคัญกับประเด็นการทำงานใน 3 ด้าน คือ ด้านประสิทธิผล ด้านประสิทธิภาพ และด้านผลกระทบ ดังนี้ (สถาบันการบริหารกิจการบ้านเมืองที่ดี, 2560)

- 1) ประสิทธิภาพการปฏิบัติงาน เป็นการประเมินการบรรลุวัตถุประสงค์หรือเป้าหมายของโครงการ โดยเปรียบเทียบผลผลิตที่ได้รับจากการปฏิบัติงาน ว่ามีความสอดคล้องเป็นไปตามวัตถุประสงค์และเป้าหมายหรือไม่
- 2) ประสิทธิภาพการปฏิบัติงาน เป็นการประเมินความเหมาะสมและความสอดคล้องของการใช้ทรัพยากรและกระบวนการทำงาน เพื่อให้ได้มาซึ่งผลผลิตตามวัตถุประสงค์ โดยพิจารณาผลผลิตที่เกิดขึ้นเปรียบเทียบกับงบประมาณ (หรือต้นทุนทั้งหมด) ที่ใช้ไปในการปฏิบัติงาน
- 3) ผลกระทบ เป็นผลอันสืบเนื่องจากการปฏิบัติงาน ทั้งที่คาดหวังไว้หรือตั้งใจไว้ และที่ไม่ได้คาดหวังหรือไม่ได้ตั้งใจไว้ ที่เกิดขึ้นระหว่างหรือภายหลังการปฏิบัติงาน



ที่มา: สถาบันการบริหารกิจการบ้านเมืองที่ดี, 2560

ภาพที่ 2.2 กรอบการประเมินความคุ้มค่า

2.2.3 แนวคิดการบริหารแบบมุ่งผลสัมฤทธิ์ (Results-Based Management: RBM)

การบริหารแบบมุ่งผลสัมฤทธิ์ ถือเป็นเทคนิควิธีการบริหารจัดการสมัยใหม่ที่น่าสนใจนำมาประยุกต์ใช้เพื่อให้เกิดการปรับเปลี่ยนกระบวนการทัศน์ และวิธีการบริหารงานภาครัฐไปจากเดิมที่ให้ความสำคัญต่อทรัพยากรหรือปัจจัยนำเข้า (Input) และอาศัยกฎระเบียบ เป็นเครื่องมือในการดำเนินงานเพื่อให้เกิดความถูกต้อง สุจริต และเป็นธรรม โดยหันมาเน้นถึงวัตถุประสงค์และผลสัมฤทธิ์ของการดำเนินงาน ทั้งในแง่ของผลผลิต (Output) และผลลัพธ์ (Outcome) และความคุ้มค่าของเงิน (Value for money) รวมทั้งการพัฒนาคุณภาพและสร้างความพึงพอใจให้แก่ประชาชนผู้รับบริการ (ศิริชัย กาญจนวาสี, 2552)

การบริหารมุ่งผลสัมฤทธิ์ แยกออกเป็น

$$\begin{array}{ccccc} \text{ผลสัมฤทธิ์} & = & \text{ผลผลิต} & + & \text{ผลลัพธ์} \\ \text{(Results)} & & \text{(Outputs)} & & \text{(Outcomes)} \end{array}$$

ทั้งนี้ ระบบการบริหารที่มุ่งเน้นผลสัมฤทธิ์ หรือผลการปฏิบัติงานเป็นหลัก จะมีการวัดผลการปฏิบัติงานที่ชัดเจน เพื่อให้บรรลุวัตถุประสงค์ที่ตั้งไว้ โดยมีที่มาจากแนวคิดของการบริหารจัดการภาครัฐแนวใหม่ (New Public Management: NPM) ที่ให้ความสำคัญต่อหลัก 3 E คือ

- 1) ความประหยัด (Economy) การใช้ต้นทุนหรือการใช้ทรัพยากรการผลิตอย่างเหมาะสม และมีความคุ้มค่าที่สุด
- 2) ประสิทธิภาพ (Efficiency) ประสิทธิภาพการปฏิบัติงานให้ได้ผลงานหรือการผลิตให้ได้ผลผลิตในระดับที่สูงกว่าปัจจัยนำเข้าหรือทรัพยากรที่นำมาใช้
- 3) ประสิทธิภาพ (Effectiveness) ประสิทธิภาพการปฏิบัติงานให้บรรลุวัตถุประสงค์ที่ตั้งไว้

2.2.4 การวัดระดับทัศนคติ

มาตรวัดแบบลิเคิร์ตสเกล (Likert Scale) ที่สร้างขึ้นโดย Rensis Likert ถือว่าเป็นเครื่องมือการวัดข้อมูลเชิงคุณภาพที่นิยมใช้กันทั่วไป เพื่อใช้วัดตัวแปร อาทิ ทัศนคติ ความเข้าใจ ความคิดเห็น และความพึงพอใจ เป็นต้น ซึ่งวิธีการได้มาของมาตรวัดแบบลิเคิร์ตสเกล ต้องออกแบบสอบถามระดับความคิดเห็นในคำถามแต่ละข้อได้หลายระดับ (Likert, R. 1932) ในการประเมินผลครั้งนี้ได้แบ่งคะแนนออกเป็น 5 ระดับ โดยกำหนดให้พึงพอใจมากที่สุด เท่ากับ 5 พึงพอใจมากที่สุด เท่ากับ 4 พึงพอใจปานกลาง เท่ากับ 3 พึงพอใจน้อย เท่ากับ 2 และพึงพอใจน้อยที่สุด เท่ากับ 1

การกำหนดเกณฑ์คะแนนเป็นช่วง มีวิธีคำนวณ ดังนี้

$$\text{ช่วงคะแนนเฉลี่ย} = (\text{คะแนนมาก} - \text{คะแนนน้อย}) / \text{จำนวนระดับ}$$

$$\text{ช่วงคะแนนเฉลี่ย} = (5 - 1) / 5$$

$$\text{ช่วงคะแนนเฉลี่ย} = 0.80$$

โดยที่

คะแนนมาก คือ คะแนนที่กำหนดมากที่สุด (5 คะแนน)

คะแนนน้อย คือ คะแนนที่กำหนดน้อยที่สุด (1 คะแนน)

บทที่ 3

สภาพทั่วไปของกลุ่มตัวอย่างที่เข้าร่วมโครงการ

3.1 การจัดที่ดินทำกินให้ผู้เข้าร่วมโครงการ

การจัดที่ดินทำกินให้ผู้เข้าร่วมโครงการส่งเสริมและพัฒนาอาชีพเพื่อแก้ไขปัญหาที่ดินทำกินของเกษตรกร เป็นการส่งต่อรายชื่อพื้นที่และรายชื่อราษฎรที่ได้รับการอนุญาตให้มีการใช้ประโยชน์พื้นที่อย่างถูกต้องตามกฎหมาย ซึ่งผ่านการพิจารณาจากคณะอนุกรรมการจัดที่ดินและคณะอนุกรรมการจัดที่ดินแล้ว ให้คณะอนุกรรมการส่งเสริมพัฒนาอาชีพและการตลาดเพื่อให้หน่วยงานที่เกี่ยวข้องเข้ามาดำเนินการส่งเสริมพัฒนาอาชีพและการตลาด และในแต่ละปีจะมีความแตกต่างในลักษณะของประเภทพื้นที่ที่ผู้เข้าร่วมโครงการได้รับการจัดที่ดินทำกินให้ใช้ประโยชน์ โดยพื้นที่ป่าสงวนแห่งชาติ พื้นที่สาธารณะประโยชน์ พื้นที่นิคมสร้างตนเอง และพื้นที่ป่าชายเลน เป็นการอนุญาตให้เข้าใช้ประโยชน์ในพื้นที่โดยการประกาศรายชื่อเกษตรกรหรือราษฎรที่เข้าทำประโยชน์หรืออยู่อาศัยในพื้นที่อยู่เดิมตามที่ครอบครองอยู่จริง สำหรับพื้นที่ปฏิรูปที่ดินเป็นการดำเนินการจัดที่ดินให้แก่ผู้ยากไร้หรือผู้ด้อยโอกาสรายใหม่ที่ไม่มีที่ทำกินให้สามารถเข้าใช้ประโยชน์ในพื้นที่ ซึ่งพื้นที่ทุกประเภทที่ได้นำมาจัดที่ดินทำกินให้แก่เกษตรกรหรือราษฎรนั้นไม่ได้ให้เป็นกรรมสิทธิ์เฉพาะรายเป็นการให้ใช้ประโยชน์ร่วมกันในรูปแบบของแปลงรวม กลุ่มเกษตรกรหรือสถาบันเกษตรกร

สำหรับในการสำรวจข้อมูลผู้เข้าร่วมโครงการ ปี 2560 – 2562 เพื่อประเมินผลในคราวนี้ ส่วนใหญ่อยู่พื้นที่ป่าชายเลน คิดเป็นร้อยละ 30.73 รองลงมา คือ พื้นที่ป่าสงวนแห่งชาติและพื้นที่ปฏิรูปที่ดิน คิดเป็นร้อยละ 26.67 และ 24.82 ตามลำดับ (ตารางที่ 3.1)

ตารางที่ 3.1 ผู้เข้าร่วมโครงการที่ได้รับการจัดที่ดินทำกินในแต่ละประเภทพื้นที่ ปี 2560 - 2562

หน่วย : ร้อยละ

ประเภทพื้นที่	ผู้เข้าร่วมโครงการ คทช.			เฉลี่ย
	ปี 2560	ปี 2561	ปี 2562	
1. พื้นที่ป่าสงวนแห่งชาติ	22.63	27.03	50.00	26.67
2. พื้นที่ปฏิรูปที่ดิน	48.91	na	na	24.82
3. พื้นที่สาธารณะประโยชน์	17.52	na	na	8.89
4. พื้นที่นิคมสร้างตนเอง	na	11.71	50.00	8.89
5. พื้นที่ป่าชายเลน	10.94	61.26	na	30.73
รวม	100.00	100.00	100.00	100.00

หมายเหตุ: na หมายถึง ไม่มีข้อมูลในการวิเคราะห์ ไม่สามารถลงพื้นที่สำรวจได้ เนื่องจากสถานการณ์การแพร่ระบาดของโรคติดเชื้อไวรัสโคโรนา 2019 (Covid - 19)

ที่มา: จากการสำรวจ

3.2 เพศ อายุ ระดับการศึกษา และประสบการณ์ในการทำเกษตร

โดยภาพรวมผู้เข้าร่วมโครงการ ปี 2560 – 2562 เป็นเพศหญิง คิดเป็นร้อยละ 53.82 และเพศชาย คิดเป็นร้อยละ 46.18 มีอายุเฉลี่ย 51 ปี ส่วนใหญ่จบการศึกษาในระดับประถมศึกษา (ป.4) มากที่สุด คิดเป็นร้อยละ 54.98 รองลงมา คือ ระดับมัธยมศึกษาตอนต้นและมัธยมศึกษาตอนปลาย คิดเป็นร้อยละ 15.40 และ 14.16 ตามลำดับ หากพิจารณาระดับการศึกษาของผู้เข้าร่วมโครงการในแต่ละปี จะพบว่า ผู้เข้าร่วมโครงการมีแนวโน้มเป็นผู้ได้รับการศึกษาในระดับที่สูงเพิ่มมากขึ้น โดยผู้เข้าร่วมโครงการ ปี 2562 ไม่มีผู้เข้าร่วมโครงการรายใดที่ไม่ได้รับการศึกษา (ตารางที่ 3.2)

สำหรับประสบการณ์ในการทำการเกษตรเฉลี่ย 23 ปี หากพิจารณาในแต่ละประเภทพื้นที่ พบว่า ผู้เข้าร่วมโครงการที่ใช้ประโยชน์ในพื้นที่ป่าสงวนแห่งชาติมีประสบการณ์ในการทำการเกษตรมากที่สุดเฉลี่ย 29 ปี รองลงมา คือ พื้นที่สาธารณะประโยชน์และพื้นที่นิคมสร้างตนเองมีประสบการณ์ในการทำการเกษตรเฉลี่ย 28 ปี และ 23 ปี ตามลำดับ (ตารางผนวกที่ 1) เนื่องจากพื้นที่ทั้ง 3 ประเภทนี้ผู้เข้าร่วมโครงการได้เข้าใช้ประโยชน์ในที่ดินที่ได้รับจัดที่ดินทำกินเป็นระยะเวลาแล้วก่อนมีการอนุญาตให้เข้าใช้ประโยชน์อย่างถูกต้องตามกฎหมายเพียงแต่ยังไม่มีเอกสารสิทธิ์ ทั้งนี้ ประสบการณ์ในการทำการเกษตรของผู้เข้าร่วมโครงการในพื้นที่ป่าชายเลนเป็นประสบการณ์ในการทำประมงชายฝั่ง ไม่ใช่การเกษตรเพาะปลูกพืชหรือเลี้ยงสัตว์เหมือนพื้นที่อื่น และผู้เข้าร่วมโครงการในพื้นที่ปฏิรูปที่ดินมีประสบการณ์ในการทำการเกษตรน้อยกว่าพื้นที่อื่น เนื่องจากการจัดที่ดินทำกินให้ผู้ยากไร้หรือผู้ด้อยโอกาสให้เข้าใช้ประโยชน์ในพื้นที่ตามโครงการ ตั้งแต่ ปี 2560 โดยผู้เข้าร่วมโครงการบางรายไม่ได้ประกอบอาชีพในภาคเกษตร ซึ่งก่อนหน้านี้ประกอบอาชีพนอกภาคเกษตร เช่น คนงานก่อสร้าง และรับจ้างทั่วไป เป็นต้น

ตารางที่ 3.2 เพศ อายุ ระดับการศึกษา และประสบการณ์ในการทำเกษตรของผู้เข้าร่วมโครงการ ปี 2560 - 2562

รายการ	ผู้เข้าร่วมโครงการ คทช.			เฉลี่ย
	ปี 2560	ปี 2561	ปี 2562	
1. เพศ (ร้อยละ)	100.00	100.00	100.00	100.00
1.1 ชาย	33.58	54.95	50.00	46.18
1.2 หญิง	66.42	45.05	50.00	53.82
2. อายุเฉลี่ย (ปี)	52	52	49	51
3. ระดับการศึกษา (ร้อยละ)	100.00	100.00	100.00	100.00
3.1 สูงกว่าปริญญาตรี	0.36	-	-	0.12
3.2 ปริญญาตรีหรือเทียบเท่า	2.11	4.50	9.09	5.23
3.3 ปวส. / อนุปริญญา	3.65	1.80	4.55	3.33
3.4 ปวช.	3.84	-	-	1.28
3.5 มัธยมศึกษาตอนปลาย	8.03	11.71	22.73	14.16
3.6 มัธยมศึกษาตอนต้น	12.60	14.41	18.18	15.40
3.7 ประถมศึกษา	59.12	60.36	45.45	54.98
3.8 ไม่ได้เรียนหนังสือ	9.29	7.22	-	5.50
4. ประสบการณ์ในการทำเกษตรเฉลี่ย (ปี)	22	23	25	23

ที่มา: จากการสำรวจ

3.3 ภูมิสำเนาและระยะเวลาใช้ประโยชน์ในพื้นที่

ภูมิสำเนาและระยะเวลาใช้ประโยชน์ในพื้นที่ โดยภาพรวมผู้เข้าร่วมโครงการ ปี 2560 – 2562 ที่ได้เข้าร่วมกิจกรรมโครงการ เช่น การได้รับการอบรมถ่ายทอดความรู้จากโครงการ เป็นผู้ที่ได้รับจัดที่ดินทำกินโดยตรงและส่วนน้อยที่เป็นสมาชิกในครัวเรือน ทั้งนี้ส่วนใหญ่เป็นบุคคลที่เกิดและอยู่อาศัยในพื้นที่ตำบลที่ดำเนินการ ไม่ได้ย้ายมาจากพื้นที่อื่น คิดเป็นร้อยละ 86.72 ที่เหลือ ร้อยละ 13.28 เป็นบุคคลที่ย้ายมาจากพื้นที่อื่น เช่น ตำบลใกล้เคียงหรือเป็นบุคคลจากพื้นที่ต่างจังหวัดแล้วขึ้นทะเบียนผู้ยากไร้ที่ทำกินหลังจากมีโครงการจัดที่ดินทำกิน จึงมีโอกาสดำเนินการใช้ประโยชน์ในพื้นที่ รวมทั้งการเข้าใช้ประโยชน์ในพื้นที่ส่วนใหญ่ได้มีการเข้าใช้ประโยชน์ในพื้นที่มากกว่า 25 ปีขึ้นไป คิดเป็นร้อยละ 65.56 (ตารางที่ 3.3)

หากพิจารณาในแต่ละประเภทพื้นที่ จะพบว่า ผู้เข้าร่วมโครงการในพื้นที่ปฏิรูปที่ดินมีผู้เข้าร่วมโครงการที่มีการย้ายมาจากพื้นที่อื่นมากถึงร้อยละ 20.90 เนื่องจากในพื้นที่ปฏิรูปที่ดินเป็นพื้นที่ที่มีการจัดสรรที่ดินทำกินให้แก่ผู้ยากไร้หรือผู้ด้อยโอกาสรายใหม่ที่ได้ขึ้นทะเบียนไว้และผ่านการพิจารณาและคัดเลือกจากคณะกรรมการปฏิรูปที่ดิน (คปจ.) แล้ว รวมทั้งระยะเวลาของการเข้าใช้ประโยชน์ในพื้นที่ปฏิรูปที่ดินส่วนใหญ่เข้าใช้ประโยชน์ในพื้นที่น้อยกว่า 5 ปี คิดเป็นร้อยละ 77.61 เนื่องจากเป็นพื้นที่ที่ประกาศและอนุญาตให้เข้าใช้ประโยชน์ได้ในปี 2560 (ตารางผนวกที่ 2)

ตารางที่ 3.3 ภูมิสำเนาเดิมและระยะเวลาการใช้ประโยชน์ในพื้นที่ของผู้เข้าร่วมโครงการ ปี 2560 - 2562
หน่วย : ร้อยละ

รายการ	ผู้เข้าร่วมโครงการ คทช.			เฉลี่ย
	ปี 2560	ปี 2561	ปี 2562	
1. ภูมิสำเนาเดิม	100.00	100.00	100.00	100.00
1.1 เกิดและอาศัยอยู่ในพื้นที่ (ในพื้นที่ตำบลที่ดำเนินการ)	85.51	84.62	77.27	86.72
1.2 ย้ายมาจากพื้นที่อื่น	14.49	15.38	22.73	13.28
2. ระยะเวลาการใช้ประโยชน์ในพื้นที่	100.00	100.00	100.00	100.00
2.1 น้อยกว่า 5 ปี	37.96	0.90	-	19.63
2.2 ระหว่าง 5 – 15 ปี	6.57	2.70	-	4.44
2.3 ระหว่าง 16 – 25 ปี	13.14	6.31	54.55	13.70
2.4 มากกว่า 25 ปี ขึ้นไป	42.34	90.09	45.45	65.56

ที่มา: จากการสำรวจ

3.4 สมาชิกในครัวเรือน แรงงานในภาคเกษตรและนอกภาคเกษตร

สมาชิกในครัวเรือน แรงงานในภาคเกษตรและนอกภาคเกษตรของผู้เข้าร่วมโครงการ ปี 2560 – 2562 พบว่า โดยภาพรวมผู้เข้าร่วมโครงการมีสมาชิกในครัวเรือนเฉลี่ย 4 รายต่อครัวเรือน แบ่งเป็นนอกวัยแรงงานเฉลี่ย 1 รายต่อครัวเรือน วัยแรงงานเฉลี่ย 3 รายต่อครัวเรือน ทั้งนี้ ในวัยแรงงานแบ่งเป็นแรงงานในภาคเกษตรเฉลี่ย 2 รายต่อครัวเรือน และเป็นแรงงานนอกภาคเกษตรเฉลี่ย 1 รายต่อครัวเรือน (ตารางที่ 3.4)

หากพิจารณาในแต่ละประเภทพื้นที่ พบว่า พื้นที่ป่าสงวนแห่งชาติและพื้นที่นิคมสร้างตนเอง มีจำนวนสมาชิกในครัวเรือนเฉลี่ย 5 รายต่อครัวเรือน เท่ากัน โดยในพื้นที่ป่าสงวนแห่งชาติ แบ่งเป็น วิทยนอกแรงงานเฉลี่ย 1 รายต่อครัวเรือน วิทยแรงงานเฉลี่ย 4 รายต่อครัวเรือน โดยวิทยแรงงานแบ่งเป็น แรงงานในภาคเกษตรเฉลี่ย 2 รายต่อครัวเรือน และเป็นแรงงานนอกภาคเกษตรเฉลี่ย 2 รายต่อ ครัวเรือน สำหรับพื้นที่นิคมสร้างตนเอง แบ่งเป็นวิทยนอกแรงงานเฉลี่ย 2 รายต่อครัวเรือน วิทยแรงงาน เฉลี่ย 3 รายต่อครัวเรือน โดยวิทยแรงงานแบ่งเป็นแรงงานในภาคเกษตรเฉลี่ย 2 รายต่อครัวเรือน และเป็นแรงงานนอกภาคเกษตรเฉลี่ย 1 รายต่อครัวเรือน ในส่วนของพื้นที่ปฏิรูปที่ดินและพื้นที่ ป่าชายเลน มีจำนวนสมาชิกในครัวเรือนเฉลี่ย 4 รายต่อครัวเรือน เท่ากัน โดยแบ่งเป็นวิทยนอก แรงงานเฉลี่ย 1 รายต่อครัวเรือน วิทยแรงงานเฉลี่ย 3 รายต่อครัวเรือน ในส่วนของพื้นที่ป่าชายเลน เป็นวิทยนอกแรงงานเฉลี่ย 2 รายต่อครัวเรือน (ตารางผนวกที่ 3)

ตารางที่ 3.4 สมาชิกในครัวเรือน แรงงานในภาคเกษตรและแรงงานนอกภาคเกษตร
ของผู้เข้าร่วมโครงการ ปี 2560 - 2562

หน่วย : รายต่อครัวเรือน

รายการ	ผู้เข้าร่วมโครงการ คทช.			เฉลี่ย
	ปี 2560	ปี 2561	ปี 2562	
จำนวนสมาชิกในครัวเรือน	4	4	5	4
1. นอกวิทยแรงงาน	1	1	2	1
2. วิทยแรงงาน	3	3	3	3
2.1 แรงงานในภาคเกษตร	2	2	2	2
2.2 แรงงานนอกภาคเกษตร	1	1	1	1

ที่มา: จากการสำรวจ

3.5 การประกอบอาชีพหลักและอาชีพรอง

การประกอบอาชีพหลักและอาชีพรองของผู้เข้าร่วมโครงการ ปี 2560 - 2562 พบว่า ส่วนใหญ่มีอาชีพหลักเป็นเกษตรกร (เพาะปลูกพืช) ในสัดส่วนที่ใกล้เคียงกันในแต่ละปี รองลงมา คือ รับจ้างทั่วไปและประกอบธุรกิจการค้า ในส่วนของอาชีพรองนั้นผู้เข้าร่วมโครงการส่วนใหญ่ไม่มีอาชีพรอง ซึ่งพบว่าสัดส่วนการไม่มีอาชีพรองในปี 2561 นั้นสูงถึง ร้อยละ 63.06 เนื่องจากผู้เข้าร่วมโครงการอยู่ในพื้นที่ป่าชายเลนซึ่งเป็นการจัดสรรพื้นที่ให้เข้าใช้ประโยชน์เพื่ออยู่อาศัยเท่านั้น ไม่ได้มีการจัดสรรพื้นที่เพื่อใช้ประโยชน์ด้านอื่น ๆ (ตารางที่ 3.5)

เมื่อพิจารณาในแต่ละประเภทพื้นที่ พบว่า ผู้เข้าร่วมโครงการในพื้นที่ปฏิรูปที่ดินมีการ ประกอบอาชีพหลักเป็นเกษตรกรทุกราย (เพาะปลูกพืช) รองลงมา คือ พื้นที่สาธารณะประโยชน์ พื้นที่ป่าสงวนแห่งชาติ และพื้นที่นิคมสร้างตนเอง คิดเป็นร้อยละ 95.83 77.78 และ 75.00 ตามลำดับ สำหรับในพื้นที่ป่าชายเลน พบว่า ผู้เข้าร่วมโครงการส่วนใหญ่ประกอบอาชีพหลักนอกภาคเกษตร คือ รับจ้างทั่วไป มากที่สุด คิดเป็นร้อยละ 43.38 รองลงมา คือ เกษตรกร (ประมงชายฝั่ง) คิดเป็น ร้อยละ 38.55 เนื่องจากในพื้นที่ป่าชายเลนเป็นการจัดที่ดินทำกินเพื่อเป็นที่อยู่อาศัยเท่านั้น จึงไม่มี ผู้เข้าร่วมโครงการในพื้นที่ประกอบอาชีพเกษตร (เพาะปลูกพืช) และส่วนใหญ่ผู้เข้าร่วมโครงการ ในพื้นที่ป่าชายเลนไม่มีอาชีพรอง เนื่องจากส่วนใหญ่ใช้เวลาในการประกอบอาชีพหลัก คือ รับจ้างทั่วไป (ตารางผนวกที่ 4)

ตารางที่ 3.5 การประกอบอาชีพหลักและอาชีพรองของผู้เข้าร่วมโครงการ ปี 2560 - 2562

หน่วย : ร้อยละ

รายการ	ผู้เข้าร่วมโครงการ คทช.			เฉลี่ย
	ปี 2560	ปี 2561	ปี 2562	
1. อาชีพหลัก	100.00	100.00	100.00	100.00
1.1 เกษตรกร	80.80	51.53	90.90	67.41
1.2 รายได้ประจำ	5.08	1.80	4.55	3.33
1.3 รับจ้างทางการเกษตร	0.81	3.60	4.55	5.56
1.4 ประกอบธุรกิจการค้า	4.90	12.61	-	7.04
1.5 รับจ้างทั่วไป	8.41	30.63	-	16.67
2. อาชีพรอง	100.00	100.00	100.00	100.00
2.1 เกษตรกร	17.52	5.41	-	11.11
2.2 รายได้ประจำ	0.37	0.90	-	0.74
2.3 รับจ้างทางการเกษตร	21.17	3.60	31.82	14.81
2.4 ประกอบธุรกิจการค้า	4.38	4.50	4.55	4.44
2.5 รับจ้างทั่วไป	16.79	22.52	36.36	20.75
2.6 ไม่มีอาชีพรอง	39.42	63.06	27.27	48.15

ที่มา: จากการสำรวจ

3.6 การถือครองที่ดิน

การถือครองที่ดินของผู้เข้าร่วมโครงการ ปี 2560 - 2562 พบว่า ภาพรวมมีการถือครองที่ดินเฉลี่ย 6.95 ไร่ต่อราย แบ่งเป็นพื้นที่ที่ได้รับจัดสรรที่ดินทำกินจากโครงการเฉลี่ย 4.25 ไร่ต่อราย และที่ดินประเภทอื่นที่มีเอกสารสิทธิ์เฉลี่ย 2.70 ไร่ต่อราย เช่น โฉนด นส.3 และ ส.ป.ก.4-01 เป็นต้น (ตารางที่ 3.6)

เมื่อพิจารณาในแต่ละประเภทพื้นที่ จะพบว่า ผู้เข้าร่วมโครงการในพื้นที่ปฏิรูปที่ดินและพื้นที่ป่าชายเลนไม่ได้ถือครองที่ดินหรือได้รับการจัดสรรที่ดินประเภทอื่น ๆ มีเพียงการถือครองที่ดินในพื้นที่โครงการเท่านั้น โดยในพื้นที่ปฏิรูปที่ดินเฉลี่ย 4.77 ไร่ต่อราย และในพื้นที่ป่าชายเลนเฉลี่ย 0.10 ไร่ต่อราย ในส่วนของผู้เข้าร่วมโครงการในพื้นที่ป่าสงวนแห่งชาติ พื้นที่นิคมสร้างตนเอง และพื้นที่สาธารณะประโยชน์มีการถือครองที่ดินนอกเหนือจากการได้รับจัดสรรที่ดินทำกินจากโครงการ โดยเป็นพื้นที่ที่มีเอกสารสิทธิ์โดยถูกต้องตามกฎหมาย (ตารางผนวกที่ 5)

ตารางที่ 3.6 การถือครองที่ดินของผู้เข้าร่วมโครงการ ปี 2560 - 2562

หน่วย : ไร่ต่อราย

รายการ	ผู้เข้าร่วมโครงการ คทช.			เฉลี่ย
	ปี 2560	ปี 2561	ปี 2562	
1. ที่ดินที่ได้รับจัดที่ดินทำกิน	4.94	2.88	6.81	4.25
2. ที่ดินประเภทอื่น	2.48	2.35	5.94	2.70
รวม	7.42	5.23	12.75	6.95

ที่มา: จากการสำรวจ

3.7 การใช้ประโยชน์ในที่ดินที่ได้รับจัดที่ดินทำกิน

การใช้ประโยชน์ในที่ดินที่ได้รับจัดที่ดินทำกินของผู้เข้าร่วมโครงการ ปี 2560 – 2562 พบว่ามีการใช้ประโยชน์เพื่อเป็นที่ทำกินเพียงอย่างเดียวมากที่สุดเฉลี่ย 2.66 ไร่ต่อราย เนื่องจากข้อจำกัดในเรื่องของการก่อสร้างโครงสร้างพื้นฐานที่คงทนถาวรในพื้นที่แต่ละประเภท จึงส่งผลทำให้ผู้เข้าร่วมโครงการเลือกที่จะมีที่อยู่อาศัยอยู่นอกพื้นที่ที่ได้รับจัดที่ดินทำกินมากกว่า รองลงมา คือ การใช้ประโยชน์เพื่อเป็นที่อยู่อาศัยพร้อมที่ทำกินเฉลี่ย 1.56 ไร่ต่อราย สำหรับการใช้ประโยชน์เพื่อเป็นที่อยู่อาศัยเฉลี่ย 0.09 ไร่ต่อราย (ตารางที่ 3.7)

เมื่อพิจารณาในแต่ละประเภทพื้นที่ จะพบว่า พื้นที่ป่าชายเลนเป็นการใช้ประโยชน์เพื่อเป็นที่อยู่อาศัยเพียงอย่างเดียวเท่านั้นเฉลี่ย 0.10 ไร่ต่อราย สำหรับพื้นที่อื่น ๆ มีการใช้ประโยชน์เพื่อเป็นที่อยู่อาศัยและที่ทำกิน เนื่องจากพื้นที่อื่นที่ได้รับจัดที่ดินนั้นมีการจัดที่ดินเพื่อใช้เป็นที่ทำกินให้แก่ผู้เข้าร่วมโครงการในการเพาะปลูกพืชหรือเลี้ยงสัตว์ เป็นต้น (ตารางผนวกที่ 6)

ตารางที่ 3.7 การใช้ประโยชน์ในที่ดินที่ได้รับจัดที่ดินทำกินของผู้เข้าร่วมโครงการ ปี 2560 - 2562

หน่วย : ไร่ต่อราย

การใช้ประโยชน์ในที่ดิน	ผู้เข้าร่วมโครงการ คทช.			เฉลี่ย
	ปี 2560	ปี 2561	ปี 2562	
1. ที่อยู่อาศัยเพียงอย่างเดียว	0.20	0.13	-	0.09
2. ที่ทำกินเพียงอย่างเดียว	2.69	2.24	4.55	2.66
3. ที่อยู่อาศัยพร้อมที่ทำกิน	1.78	1.98	2.26	1.56
รวมที่ดินที่ได้รับจัดที่ดินทำกิน	4.67	4.35	6.81	4.25

ที่มา: จากการสำรวจ

3.8 ความเห็นของผู้เข้าร่วมโครงการต่อความพร้อมด้านโครงสร้างพื้นฐาน

ความพร้อมด้านโครงสร้างพื้นฐานในพื้นที่โครงการ ผู้เข้าร่วมโครงการปี 2560 – 2562 ทุกรายเห็นว่าพื้นที่โครงการมีความพร้อมของถนนและทางลำเลียงเพื่อใช้สัญจรในพื้นที่ และบ้านพักอาศัยมากที่สุด รองลงมา คือ ระบบน้ำเพื่อการอุปโภคบริโภค และอาคารอเนกประสงค์ คิดเป็นร้อยละ 88.89 และ 67.78 ตามลำดับ ทั้งนี้ ระบบน้ำเพื่อการเกษตรมีความพร้อม เพียงร้อยละ 17.78 เนื่องจากส่วนใหญ่เป็นพื้นที่แห้งแล้ง ดินไม่สามารถเก็บกักน้ำได้ รวมทั้งข้อกำหนด กฎ และระเบียบของการใช้ประโยชน์ในพื้นที่ ทำให้ไม่สามารถดำเนินการก่อสร้างระบบน้ำเพื่อการเกษตรได้ (ตารางที่ 3.8)

ทั้งนี้ พื้นที่ป่าสงวนแห่งชาติ พื้นที่นิคมสร้างตนเอง และพื้นที่สาธารณะประโยชน์เป็นการทำเกษตรโดยอาศัยน้ำฝนเป็นหลัก เนื่องจากข้อจำกัดในการดำเนินการก่อสร้างแหล่งน้ำ รวมทั้งข้อจำกัดในการดำเนินการก่อสร้างสิ่งปลูกสร้างในพื้นที่ จึงไม่มีการดำเนินการก่อสร้างระบบน้ำเพื่อการเกษตรในพื้นที่ ในส่วนของความพร้อมด้านโครงสร้างพื้นฐานด้านอื่น ๆ เช่น ระบบน้ำอุปโภคบริโภค และระบบไฟฟ้ามีความพร้อมในทุกพื้นที่แล้ว สำหรับพื้นที่ปฏิรูปที่ดินเนื่องจากการจัดที่ดินทำกินให้แก่ผู้ยากไร้หรือผู้ด้อยโอกาสรายใหม่ให้เข้าใช้ประโยชน์ในพื้นที่มีความพร้อมด้านถนนและทางลำเลียง และอาคารอเนกประสงค์ครบทุกพื้นที่แล้ว ในส่วนของระบบไฟฟ้า ผู้เข้าร่วมโครงการ ร้อยละ 71.64 เห็นว่ามีความพร้อมแล้ว และระบบน้ำเพื่ออุปโภคบริโภคมีความพร้อมร้อยละ 65.67 รวมทั้งระบบน้ำเพื่อการเกษตรมีความพร้อมร้อยละ 71.64 ในส่วนของพื้นที่

ป่าชายเลนมีความพร้อมด้านโครงสร้างพื้นฐานครบทุกด้านแล้ว ยกเว้นระบบน้ำเพื่อการเกษตรที่ไม่สามารถดำเนินการก่อสร้างในพื้นที่ได้ (ตารางผนวกที่ 7)

ตารางที่ 3.8 ความเห็นของผู้เข้าร่วมโครงการต่อความพร้อมด้านโครงสร้างพื้นฐาน ปี 2560 - 2562
หน่วย : ร้อยละ

โครงสร้างพื้นฐาน	ผู้เข้าร่วมโครงการ คทช.			เฉลี่ย
	ปี 2560	ปี 2561	ปี 2562	
1. ถนนและทางลำเลียง				
1.1 มี	100.00	100.00	100.00	100.00
1.2 ไม่มี	-	-	-	-
2. ระบบน้ำอุปโภคบริโภค				
2.1 มี	78.10	100.00	100.00	88.89
2.2 ไม่มี	21.90	-	-	11.11
3. ระบบน้ำเพื่อการเกษตร				
3.1 มี	35.04	-	-	17.78
3.2 ไม่มี	64.96	100.00	100.00	82.22
4. ระบบไฟฟ้า				
4.1 มี	70.80	67.57	45.45	67.41
4.2 ไม่มี	29.20	32.43	54.55	32.59
5. อาคารอเนกประสงค์และที่ทำการสหกรณ์				
5.1 มี	74.45	72.97	50.00	67.78
5.2 ไม่มี	25.55	27.03	50.00	32.22
6. บ้านพักอาศัย				
6.1 มี	100.00	100.00	100.00	100.00
6.2 ไม่มี	-	-	-	-

ที่มา: จากการสำรวจ

บทที่ 4

ผลการประเมิน

การประเมินผลโครงการส่งเสริมและพัฒนาอาชีพเพื่อแก้ไขปัญหาที่ดินทำกินของเกษตรกร ปี 2560 - 2562 เป็นการประเมินผลระหว่างมีโครงการ ใช้รูปแบบการประเมินผลตามแบบเชิงตรรกะ (Logic Model) ประกอบด้วย ปัจจัยนำเข้า กิจกรรม ผลผลิต ผลลัพธ์ และผลกระทบ รวมทั้งการประเมินความคุ้มค่าของโครงการ ดังนี้

4.1 ปัจจัยนำเข้า (Inputs)

ปัจจัยนำเข้า พิจารณาในประเด็นสำคัญที่เกี่ยวข้องเนื่องในการประเมินผลโครงการ คือ ร้อยละของการเบิกจ่ายงบประมาณและหน่วยงานร่วมบูรณาการ

4.1.1 การเบิกจ่ายงบประมาณ โครงการส่งเสริมและพัฒนาอาชีพเพื่อแก้ไขปัญหาที่ดินทำกินของเกษตรกร ได้รับการจัดสรรงบประมาณภายใต้แผนงานจัดการปัญหาที่ดินทำกิน โดยมีหน่วยงานในสังกัดกระทรวงเกษตรและสหกรณ์ (กษ.) รวมทั้งสิ้น 7 หน่วยงาน ที่ได้รับงบประมาณ ได้แก่ กรมพัฒนาที่ดิน (พด.) สำนักงานการปฏิรูปที่ดินเพื่อเกษตรกรรม (ส.ป.ก.) กรมส่งเสริมการเกษตร (กสก.) กรมประมง (กป.) กรมปศุสัตว์ (ปศ.) กรมหม่อนไหม (มม.) และกรมส่งเสริมสหกรณ์ (กสส.) เพื่อปฏิบัติงานภายใต้กรอบการดำเนินงาน 6 ด้าน (กำหนดโดยคณะกรรมการส่งเสริมพัฒนาอาชีพและการตลาด) ดังนี้

1) ด้านการพัฒนาที่ดินและการใช้ประโยชน์ที่ดิน หน่วยงานรับผิดชอบ คือ กรมพัฒนาที่ดิน ได้รับการจัดสรรงบประมาณภายใต้แผนงานดังกล่าว ตั้งแต่ปีงบประมาณ พ.ศ. 2560 – 2562 จำนวน 65.8315 ล้านบาท มีการเบิกจ่าย 64.7591 ล้านบาท คิดเป็นร้อยละ 98.37 ของงบประมาณที่ได้รับ

2) ด้านการพัฒนาแหล่งน้ำและการพัฒนาปัจจัยพื้นฐาน หน่วยงานรับผิดชอบ คือ กรมชลประทานและสำนักงานการปฏิรูปที่ดินเพื่อเกษตรกรรม ซึ่งแต่ละหน่วยงานได้รับการจัดสรรงบประมาณด้านการพัฒนาแหล่งน้ำที่แตกต่างกัน โดยกรมชลประทานไม่ได้รับการสนับสนุนงบประมาณภายใต้แผนงานดังกล่าว ส่วนใหญ่เป็นการใช้จ่ายงบประมาณที่เหลือนำจากโครงการอื่นมาดำเนินงานในพื้นที่ ในส่วนของสำนักงานการปฏิรูปที่ดินเพื่อเกษตรกรรมได้รับการจัดสรรงบประมาณภายใต้แผนงานดังกล่าว แต่มีการดำเนินกิจกรรมที่เป็นทั้งการก่อสร้างโครงสร้างพื้นฐาน และกิจกรรมจัดอบรมถ่ายทอดความรู้ โดยได้รับการจัดสรรงบประมาณเพื่อดำเนินการก่อสร้างโครงสร้างพื้นฐาน ตั้งแต่ปีงบประมาณ พ.ศ. 2560 – 2562 จำนวน 79.8502 ล้านบาท มีการเบิกจ่าย 76.4506 ล้านบาท คิดเป็นร้อยละ 95.74 ของงบประมาณที่ได้รับ

3) ด้านการส่งเสริมและพัฒนาอาชีพ หน่วยงานรับผิดชอบ คือ กรมส่งเสริมการเกษตร กรมประมง กรมปศุสัตว์ กรมหม่อนไหม และสำนักงานการปฏิรูปที่ดินเพื่อเกษตรกรรม ได้รับการจัดสรรงบประมาณภายใต้แผนงานดังกล่าว ตั้งแต่ปีงบประมาณ พ.ศ. 2560 – 2562 จำนวน 101.2137 ล้านบาท มีการเบิกจ่าย 91.7355 ล้านบาท คิดเป็นร้อยละ 90.64 ของงบประมาณที่ได้รับ

4) ด้านการส่งเสริมการรวมกลุ่ม หน่วยงานรับผิดชอบ คือ กรมส่งเสริมสหกรณ์ ตั้งแต่ปีงบประมาณ พ.ศ. 2560 – 2562 ได้รับการจัดสรรงบประมาณภายใต้ดังกล่าว จำนวน 13.6000 ล้านบาท มีการเบิกจ่าย 13.1660 ล้านบาท คิดเป็นร้อยละ 96.81 ของงบประมาณที่ได้รับ

5) ด้านการสนับสนุนการเข้าถึงแหล่งเงินทุน เป็นการดำเนินการสำรวจความต้องการของเกษตรกรและราษฎรในพื้นที่เพื่อขอรับการสนับสนุนเงินทุนการประกอบอาชีพ โดยหากในพื้นที่มีการจัดตั้งสหกรณ์แล้วสามารถดำเนินการผ่านกรมส่งเสริมสหกรณ์โดยเป็นการกู้ยืมเงินจากกองทุนพัฒนาสหกรณ์ (กพส.) และในพื้นที่ที่ยังไม่มีการจัดตั้งสหกรณ์สามารถดำเนินการผ่านธนาคารเพื่อการเกษตรและสหกรณ์การเกษตร ทั้งนี้ในพื้นที่ปฏิรูปที่ดินจะมีสำนักงานการปฏิรูปที่ดินจังหวัดเข้าร่วมดำเนินการด้วยโดยเป็นการสนับสนุนให้กู้ยืมเงินจากกองทุนปฏิรูปที่ดิน

6) ด้านการส่งเสริมและจัดทำบัญชีครัวเรือน หน่วยงานรับผิดชอบ คือ กรมตรวจบัญชีสหกรณ์ ไม่ได้รับการสนับสนุนงบประมาณภายใต้แผนงานดังกล่าว ส่วนใหญ่เป็นการเจียดจ่ายงบประมาณที่เหลือจากโครงการอื่นมาดำเนินงานในพื้นที่เช่นเดียวกับกรมชลประทาน

การเบิกจ่ายงบประมาณ โดยภาพรวมตั้งแต่ปีงบประมาณ พ.ศ. 2560 – 2562 ได้รับการจัดสรรงบประมาณทั้งสิ้น 287.2554 ล้านบาท มีการเบิกจ่ายทั้งสิ้น 273.0458 ล้านบาท คิดเป็นร้อยละ 95.05 ยังไม่ผ่านเกณฑ์การประเมินผลในเรื่องของการเบิกจ่ายงบประมาณที่ร้อยละ 96 มีเพียงการเบิกจ่ายงบประมาณในปีงบประมาณ พ.ศ. 2562 เท่านั้นที่ผ่านเกณฑ์การประเมินผล โดยมีการเบิกจ่ายคิดเป็นร้อยละ 96.75 ของงบประมาณที่ได้รับ (ตารางที่ 4.1)

ทั้งนี้ จะเห็นว่าภายใต้กรอบการดำเนินงาน 6 ด้าน ที่กำหนดโดยคณะกรรมการส่งเสริมพัฒนาอาชีพและการตลาด มีหน่วยงานในสังกัดกระทรวงเกษตรและสหกรณ์ทั้งสิ้น 9 หน่วยงาน ที่มีภารกิจและหน้าที่ตามที่กำหนดแต่การขอรับการจัดสรรงบประมาณเพื่อดำเนินการในพื้นที่ไม่ได้อยู่ภายใต้แผนงานเดียวกัน โดยกรมชลประทาน และกรมตรวจบัญชีสหกรณ์ ไม่ได้รับการจัดสรรงบประมาณภายใต้แผนงานดังกล่าว ส่วนใหญ่เป็นการเจียดจ่ายงบประมาณที่เหลือจากโครงการอื่นเข้ามาดำเนินงานในพื้นที่ที่มีความจำเป็นเร่งด่วนต้องได้รับการแก้ไขปัญหาซึ่งไม่สามารถระบุงบประมาณที่ชัดเจนได้ และงบประมาณที่แต่ละหน่วยงานได้รับมีแนวโน้มลดลง และบางหน่วยงานไม่ได้รับงบประมาณเพื่อดำเนินการซึ่งสวนทางกับพื้นที่เป้าหมายและผู้เข้าร่วมโครงการที่เพิ่มมากขึ้นในแต่ละปี ตลอดจนการดำเนินงานในพื้นที่ที่ต้องการให้หน่วยงานเข้าดำเนินการส่งเสริมและพัฒนาในพื้นที่ต่อเนื่องอย่างน้อย 3 ปี เพื่อให้เกิดการดำเนินงานที่ต่อเนื่องและผู้เข้าร่วมโครงการสามารถใช้ประโยชน์ได้อย่างเต็มที่ (ตารางผนวกที่ 8)

ตารางที่ 4.1 งบประมาณที่ได้รับและการเบิกจ่ายงบประมาณ ปีงบประมาณ พ.ศ. 2560 - 2562

หน่วย : ล้านบาท

รายการ	ปีงบประมาณ			รวมทุกปี
	พ.ศ. 2560	พ.ศ. 2561	พ.ศ. 2562	
1. ด้านการพัฒนาที่ดินและการใช้ประโยชน์ที่ดิน				
1.1 ได้รับ	22.5875	22.5370	20.7070	65.8315
1.2 เบิกจ่าย	22.5580	22.1138	20.0873	64.7591
1.3 ร้อยละ	99.87	98.12	97.01	98.37
2. ด้านการพัฒนาแหล่งน้ำและการพัฒนาปัจจัยพื้นฐาน				
2.1 ได้รับ	52.2155	-	27.6347	79.8502
2.2 เบิกจ่าย	50.0404	-	26.4102	76.4506
2.3 ร้อยละ	95.83	-	95.57	95.74
3. ด้านการส่งเสริมและพัฒนาอาชีพ				
3.1 ได้รับ	28.2203	40.7612	32.2322	101.2137
3.2 เบิกจ่าย	23.0883	37.3308	31.3164	91.7355
3.3 ร้อยละ	81.81	91.58	97.16	90.64
4. ด้านการส่งเสริมการรวมกลุ่ม				
4.1 ได้รับ	31.5360	2.0620	6.7620	40.3600
4.2 เบิกจ่าย	31.5360	1.8850	6.6796	40.1006
4.3 ร้อยละ	100.00	91.42	98.78	99.36
5. ด้านการส่งเสริมและสนับสนุนการเข้าถึงแหล่งเงินทุน				
5.1 ได้รับ	na	na	na	na
5.2 เบิกจ่าย	na	na	na	na
5.3 ร้อยละ	na	na	na	na
6. ด้านการส่งเสริมและจัดทำบัญชีครัวเรือน				
6.1 ได้รับ	na	na	na	na
6.2 เบิกจ่าย	na	na	na	na
6.3 ร้อยละ	na	na	na	na
7. ภาพรวมตามกรอบการดำเนินงาน 6 ด้าน				
7.1 ได้รับ	134.5593	65.3602	87.3359	287.2554
7.2 เบิกจ่าย	127.2227	61.3296	84.4935	273.0458
7.3 ร้อยละ	94.55	93.83	96.75	95.05

หมายเหตุ: na หมายถึง ไม่มีข้อมูลเนื่องจากไม่ได้รับการสนับสนุนงบประมาณภายใต้แผนงานจัดการปัญหาที่ดินทำกินโดยตรง
ที่มา: รายงานประจำปี 2560 – 2562, กรมชลประทาน กรมตรวจบัญชีสหกรณ์ กรมพัฒนาที่ดิน กรมประมง กรมปศุสัตว์
กรมส่งเสริมการเกษตร กรมส่งเสริมสหกรณ์ กรมหม่อนไหม สำนักงานการปฏิรูปที่ดินเพื่อเกษตรกรรม

ทั้งนี้ เจ้าหน้าที่ของทุกหน่วยงานให้ความเห็นว่างบประมาณที่ได้รับทันต่อเวลาในการดำเนินงาน โดยได้รับในช่วงไตรมาสที่ 1 และ 2 ของแต่ละปีงบประมาณ (เดือนตุลาคม – เดือนมีนาคม ของปีถัดไป) (ตารางผนวกที่ 10)

4.1.2 หน่วยงานบูรณาการ ในการดำเนินงานโครงการตั้งแต่ ปี 2560 เป็นต้นมา ใช้กลไกของคณะอนุกรรมการส่งเสริมพัฒนาอาชีพและการตลาด รวม 22 หน่วยงาน ซึ่งมีหน่วยงานในสังกัดกระทรวงเกษตรและสหกรณ์ จำนวน 12 หน่วยงาน และหน่วยงานนอกสังกัดกระทรวงเกษตรและสหกรณ์ จำนวน 10 หน่วยงาน เป็นอนุกรรมการฯ ได้มีส่วนร่วมในการส่งเสริม พัฒนาอาชีพและการตลาดในรูปแบบเศรษฐกิจชุมชนตามแนวทางเศรษฐกิจพอเพียง ภายใต้การใช้ระบบอนุรักษ์ดินและน้ำอย่างยั่งยืน พัฒนาระบบสาธิตปฏิบัติ เพื่อสนับสนุนการดำรงชีพและพัฒนาอาชีพพัฒนาคุณภาพชีวิตและสร้างรายได้ในรูปแบบสหกรณ์ หรือรูปแบบอื่นตามความเหมาะสม รวมทั้งกำกับ ติดตาม ดูแล และเร่งรัดการปฏิบัติงานของหน่วยงาน หรือคณะทำงานให้เป็นไปตามกฎหมาย นโยบาย แผนงาน และมาตรการตามที่คณะกรรมการนโยบายที่ดินแห่งชาติ (คทช.) กำหนด โดยจะมีการจัดประชุมเพื่อเสนอผลการดำเนินงานของคณะอนุกรรมการส่งเสริมพัฒนาอาชีพและการตลาด 1 ครั้งต่อปี เพื่อเป็นการรายงานผลการดำเนินงานและเพื่อเสนอต่อคณะกรรมการนโยบายที่ดินแห่งชาติ (คทช.) ต่อไป (ภาคผนวกที่ 3)

ทั้งนี้ หน่วยงานในสังกัดกระทรวงเกษตรและสหกรณ์ที่ได้รับงบประมาณ 7 หน่วยงาน ได้แก่ กรมพัฒนาที่ดิน สำนักงานการปฏิรูปที่ดินเพื่อเกษตรกรรม กรมส่งเสริมการเกษตร กรมประมง กรมปศุสัตว์ กรมหม่อนไหม และกรมส่งเสริมสหกรณ์ ได้เข้าดำเนินกิจกรรมต่าง ๆ ในพื้นที่ที่ได้จัดที่ดินทำกินให้แก่เกษตรกรและกลุ่มเป้าหมาย ตามภารกิจของแต่ละหน่วยงาน ซึ่งแตกต่างกันและเป็นไปตามลำดับขั้นตอนของการส่งเสริมพัฒนาอาชีพและการตลาด 6 ด้าน ทั้งนี้ ในการดำเนินงานภายใต้กรอบการดำเนินงาน 6 ด้าน มีหน่วยงานร่วมดำเนินการ ได้แก่ 1) ด้านการพัฒนาที่ดินและใช้ประโยชน์ที่ดิน มีกรมพัฒนาที่ดิน (พด.) เป็นหน่วยงานดำเนินงานในระดับนโยบาย และมีสถานีพัฒนาที่ดินจังหวัดเป็นหน่วยงานดำเนินงานในระดับพื้นที่ 2) ด้านการพัฒนาแหล่งน้ำและการพัฒนาปัจจัยพื้นฐาน มีกรมชลประทาน และสำนักงานการปฏิรูปที่ดินเพื่อเกษตรกรรม เป็นหน่วยงานดำเนินการในระดับนโยบาย และมีหน่วยงานดำเนินงานในพื้นที่ ได้แก่ สำนักงานชลประทานหรือโครงการชลประทานจังหวัด และสำนักงานการปฏิรูปที่ดินจังหวัด 3) ด้านการส่งเสริมและพัฒนาอาชีพ มีกรมส่งเสริมการเกษตร กรมประมง กรมปศุสัตว์ กรมหม่อนไหม และสำนักงานการปฏิรูปที่ดินเพื่อเกษตรกรรม เป็นหน่วยงานดำเนินการในระดับนโยบาย และหน่วยงานในพื้นที่ ได้แก่ สำนักงานเกษตรจังหวัด สำนักงานประมงจังหวัด สำนักงานปศุสัตว์จังหวัด ศูนย์หม่อนไหมเฉลิมพระเกียรติสมเด็จพระนางเจ้าสิริกิติ์ พระบรมราชินีนาถ และสำนักงานปฏิรูปที่ดินจังหวัด 4) ด้านการส่งเสริมการรวมกลุ่ม มีกรมส่งเสริมสหกรณ์เป็นหน่วยงานดำเนินงานในระดับนโยบาย และมีสำนักงานสหกรณ์จังหวัดเป็นหน่วยงานดำเนินงานในระดับพื้นที่ 5) ด้านการสนับสนุนการเข้าถึงแหล่งเงินทุน กรมส่งเสริมสหกรณ์ทำหน้าที่เป็นเพียงหน่วยงานประสานงานระหว่างผู้ขอรับการสนับสนุนเงินทุนและผู้ให้บริการสนับสนุนเงินทุนโดยกองทุนพัฒนาสหกรณ์ (กพส.) สำหรับในพื้นที่ปฏิรูปที่ดิน สำนักงานการปฏิรูปที่ดินเพื่อเกษตรกรรม ใช้กลไกกองทุนปฏิรูปที่ดินให้การสนับสนุนเงินทุนเพื่อใช้ในการประกอบอาชีพ และ 6) ด้านการส่งเสริมและจัดทำบัญชีครัวเรือน มีกรมตรวจบัญชีสหกรณ์เป็นหน่วยงานดำเนินงานในระดับนโยบาย และมีสำนักงานตรวจบัญชีจังหวัดเป็นหน่วยงานดำเนินงานในระดับพื้นที่

นอกจากนั้น มีหน่วยงานต่าง ๆ ภายใต้คณะอนุกรรมการส่งเสริมพัฒนาอาชีพและการตลาดให้การสนับสนุนและร่วมบูรณาการในการดำเนินงานในพื้นที่อย่างต่อเนื่อง

4.2 กิจกรรม (Activities)

การดำเนินงานของหน่วยงานได้มีกิจกรรมต่าง ๆ เพื่อให้เกิดผลตามวัตถุประสงค์และเป้าหมายของโครงการ และเพื่อให้เกิดการปฏิบัติงานตามกรอบการดำเนินงาน 6 ด้าน โดยการดำเนินงานหน่วยงานส่วนกลางใช้กลไกคณะกรรมการส่งเสริมพัฒนาอาชีพและการตลาด (อนุ 3) ในการขับเคลื่อนการดำเนินงาน และการดำเนินงานในพื้นที่โดยคณะกรรมการนโยบายที่ดินจังหวัด (คทช.จังหวัด) ได้แต่งตั้งคณะทำงานส่งเสริมพัฒนาอาชีพและการตลาดเพื่อเป็นกลไกในการดำเนินงานในระดับพื้นที่ ดังนี้

4.2.1 การดำเนินงานของคณะกรรมการส่งเสริมพัฒนาอาชีพและการตลาด

คณะกรรมการส่งเสริมพัฒนาอาชีพและการตลาด (อนุ 3) มีอำนาจหน้าที่ในการสำรวจและตรวจสอบข้อมูลผู้ประกอบการที่ดินหรือแปลงที่ดิน ตามที่คณะกรรมการจัดที่ดิน (อนุ 1) และคณะกรรมการจัดที่ดิน (อนุ 2) ส่งข้อมูลมาเพื่อดำเนินการจัดทำแผนส่งเสริมพัฒนาอาชีพและการตลาดในรูปแบบเศรษฐกิจชุมชนตามแนวทางของเศรษฐกิจพอเพียงภายใต้การใช้ระบบอนุรักษ์ดินและน้ำที่เหมาะสม พัฒนาระบบสาธารณูปโภค พัฒนาคูณภาพชีวิต ตลอดจนการสร้างรายได้ในรูปแบบสหกรณ์หรือรูปแบบอื่นที่เหมาะสม ตามกรอบการดำเนินงาน 6 ด้าน ได้แก่ 1) ด้านการพัฒนาที่ดินและการใช้ประโยชน์ที่ดิน 2) ด้านการพัฒนาแหล่งน้ำและการพัฒนาโครงสร้างพื้นฐาน 3) ด้านการส่งเสริมและพัฒนาอาชีพ (พืช ประมง และปศุสัตว์) 4) ด้านการส่งเสริมการรวมกลุ่ม 5) ด้านการส่งเสริมและสนับสนุนการเข้าถึงแหล่งเงินทุน และ 6) ด้านการส่งเสริมการจัดทำบัญชีครัวเรือน และการพิจารณาให้ความเห็นชอบต่อแนวทางการส่งเสริมพัฒนาอาชีพและการตลาด และการพัฒนาโครงสร้างพื้นฐาน บนฐานข้อมูลการใช้ประโยชน์จากดินและน้ำเพื่อการอนุรักษ์ตามแนวทางของเศรษฐกิจพอเพียง อย่างมีระบบ สมดุล และยั่งยืน รวมทั้งกำกับติดตาม ดูแล และเร่งรัดการปฏิบัติงานของหน่วยงานภายใต้คณะกรรมการส่งเสริมพัฒนาอาชีพและการตลาดและคณะทำงานที่เกี่ยวข้องให้เป็นไปตามกฎหมาย นโยบาย แผนงาน และมาตรการที่คณะกรรมการนโยบายที่ดินแห่งชาติ (คทช.) กำหนด ตลอดจนการรายงานผลการปฏิบัติงานของคณะกรรมการส่งเสริมพัฒนาอาชีพและการตลาด ให้คณะกรรมการนโยบายที่ดินแห่งชาติ (คทช.) ทราบ (ภาคผนวกที่ 3)

นับตั้งแต่ที่มีการแต่งตั้งคณะกรรมการส่งเสริมพัฒนาอาชีพและการตลาด ได้มีการดำเนินการจัดประชุมเพื่อรับทราบแผนการดำเนินงานและผลการดำเนินงานที่เกิดขึ้น ซึ่งนับว่ามีการประชุมค่อนข้างน้อยในแต่ละปี โดยในปี 2562 และ ปี 2563 ไม่ได้มีการประชุม สรุปดังนี้

1) วันศุกร์ที่ 8 ธันวาคม 2560 เป็นการประชุมเพื่อหารือ และตรวจสอบข้อมูลในการจัดทำ (ร่าง) ระเบียบวาระการประชุมคณะกรรมการส่งเสริมและพัฒนาอาชีพ ตลอดจนรับฟังข้อคิดเห็นจากหน่วยงานที่เกี่ยวข้อง โดยมีรองอธิบดีกรมส่งเสริมสหกรณ์เป็นประธาน

2) วันพฤหัสบดีที่ 11 มกราคม 2561 เป็นการประชุมเพื่อพิจารณาแผนปฏิบัติงานและงบประมาณของหน่วยงานในสังกัดกระทรวงเกษตรและสหกรณ์ในการส่งเสริมและพัฒนาอาชีพในพื้นที่ที่ได้รับการจัดที่ดินทำกินให้ชุมชน ประจำปีงบประมาณ พ.ศ. 2561 โดยมีรัฐมนตรีช่วยว่าการกระทรวงเกษตรและสหกรณ์เป็นประธาน

3) วันพุธที่ 25 เมษายน 2561 เป็นการประชุมเพื่อรับทราบการจัดทำรูปแบบแนวทางการบริหารจัดการการส่งเสริมและพัฒนาอาชีพในพื้นที่การจัดที่ดินทำกินให้ชุมชน (Model)

การสำรวจโครงสร้างพื้นฐานและแผนการส่งเสริมพัฒนาอาชีพ รวมทั้งการขอรับการสนับสนุนงบประมาณรายจ่ายเพิ่มเติมประจำปีงบประมาณ พ.ศ. 2561

4) วันอังคารที่ 12 มกราคม 2564 เป็นการประชุมเพื่อรับทราบการแต่งตั้งคณะกรรมการภายใต้คณะกรรมการนโยบายที่ดินแห่งชาติ แต่งตั้งผู้ทรงคุณวุฒิในคณะกรรมการส่งเสริมพัฒนาอาชีพและการตลาด และผลการดำเนินงานของคณะกรรมการส่งเสริมพัฒนาอาชีพและการตลาด ประจำปีงบประมาณ พ.ศ. 2563 รวมทั้งแผนการดำเนินงานของคณะกรรมการส่งเสริมพัฒนาอาชีพและการตลาด ประจำปีงบประมาณ พ.ศ. 2564

4.2.2 การดำเนินงานของคณะกรรมการนโยบายที่ดินจังหวัด (คทช.จังหวัด)

คณะกรรมการนโยบายที่ดินจังหวัด (คทช.จังหวัด) ได้จัดตั้งคณะทำงานส่งเสริมพัฒนาอาชีพและการตลาด ซึ่งได้กำหนดกรอบแนวทางการส่งเสริมพัฒนาอาชีพและการตลาด ในจังหวัดเพื่อให้เกิดการบูรณาการร่วมกันของหน่วยงานในพื้นที่ รวมทั้งเพื่อให้เกิดการดำเนินงานที่ตรงตามความต้องการของเกษตรกรและกลุ่มเป้าหมายในพื้นที่ จึงได้กำหนดกรอบในการดำเนินงานในพื้นที่ ดังนี้ 1) การสำรวจข้อมูล ความพร้อมของพื้นที่ เพื่อเป็นการกำหนดทิศทางการดำเนินการส่งเสริมและพัฒนาอาชีพ หลังจากที่ได้ทำการสำรวจพื้นที่แล้ว จะนำข้อมูลที่ได้มาหารือร่วมกันเพื่อจัดทำแผนการส่งเสริมและพัฒนาอาชีพ 2) การจัดเวทีประชาคมเพื่อสอบถามความต้องการของเกษตรกรและกลุ่มเป้าหมายในพื้นที่ 3) การดำเนินงานส่งเสริมพัฒนาอาชีพและการตลาด 4) การติดตามงานในพื้นที่เพื่อรายงานผลการดำเนินงานที่เกิดขึ้นให้คณะกรรมการนโยบายที่ดินจังหวัด (คทช.จังหวัด) ทราบ รวมทั้งมีการรายงานผลการดำเนินงานต่อคณะกรรมการส่งเสริมพัฒนาอาชีพและการตลาด (อนุ 3) เพื่อเสนอต่อคณะกรรมการนโยบายที่ดินแห่งชาติ (คทช.) ต่อไป โดยเป้าหมายของทุกกิจกรรมจะมีการดำเนินการ 1 ครั้งต่อปีต่อพื้นที่ ทั้งนี้หน่วยงานได้ร่วมดำเนินงานโครงการในระดับพื้นที่ตามขั้นตอนที่กำหนดไว้ (ภาคผนวกที่ 3)

การดำเนินกิจกรรมของคณะทำงานส่งเสริมพัฒนาอาชีพและการตลาด ปี 2560 – 2562 พบว่า ส่วนใหญ่ในแต่ละพื้นที่ได้มีการสำรวจความต้องการของชุมชนแล้ว คิดเป็นร้อยละ 95.24 ในขั้นตอนนี้เป็นการดำเนินงานของสำนักงานสหกรณ์จังหวัด ยกเว้นในพื้นที่ปฏิรูปที่ดินที่มีสำนักงานสหกรณ์จังหวัดร่วมดำเนินการกับสำนักงานการปฏิรูปที่ดินจังหวัด ซึ่งเป็นการดำเนินการสอบถามความต้องการของคนในพื้นที่ที่ได้รับจัดที่ดินทำกินว่าต้องการให้หน่วยงานเข้ามาดำเนินการส่งเสริมและพัฒนาในพื้นที่อย่างไรบ้าง สำหรับขั้นตอนของการดำเนินงานส่งเสริมและพัฒนาในพื้นที่ (การจัดอบรมถ่ายทอดความรู้ การสนับสนุนปัจจัยการผลิต และการพัฒนาโครงสร้างพื้นฐาน) และขั้นตอนของการติดตามผลการดำเนินงานในพื้นที่ที่มีการดำเนินการแล้ว คิดเป็นร้อยละ 71.43 เท่ากัน เนื่องจากใน 2 ขั้นตอนนี้มีความเกี่ยวเนื่องกันเมื่อได้ดำเนินงานส่งเสริมและพัฒนาในพื้นที่แล้ว จะมีการติดตามผลการดำเนินงานเพื่อให้ทราบถึงการใช้ประโยชน์จากการดำเนินงาน ตลอดจนความต้องการที่นอกเหนือจากที่หน่วยงานได้เข้ามาดำเนินการในพื้นที่แล้ว ในส่วนของขั้นตอนการสำรวจความพร้อมและศักยภาพของพื้นที่ที่มีการดำเนินการแล้ว คิดเป็นร้อยละ 23.81 เนื่องจากในบางประเภทพื้นที่เกษตรกรหรือราษฎรได้อาศัยและใช้ประโยชน์ในพื้นที่เป็นระยะเวลานานแล้ว มีการเพาะปลูกพืชหรือใช้ประโยชน์ในพื้นที่อย่างถูกต้องตามกฎหมายเรียบร้อยแล้ว หน่วยงานจึงเข้ามาดำเนินการจัดเวทีประชาคมเพื่อสอบถามความต้องการของคนในชุมชนต่อไป (ตารางที่ 4.2)

เมื่อพิจารณาในแต่ละประเภทพื้นที่ จะพบว่า ในพื้นที่ป่าสงวนแห่งชาติ พื้นที่นิคมสร้างตนเอง พื้นที่สาธารณะประโยชน์ และพื้นที่ป่าชายเลน จะมีการดำเนินการในขั้นตอนของการสำรวจความต้องการของชุมชน และการดำเนินงานส่งเสริมและพัฒนาในพื้นที่ รวมทั้งการติดตามการดำเนินงานในพื้นที่ ไม่ได้มีการดำเนินการในขั้นตอนของการสำรวจความพร้อมหรือศักยภาพของพื้นที่เนื่องจากเกษตรกรหรือราษฎรในพื้นที่ได้มีการใช้ประโยชน์มาเป็นระยะเวลาอันยาวนานแล้ว รวมทั้งกฎและระเบียบของการใช้ประโยชน์ในพื้นที่ที่ต้องการให้เกิดการอนุรักษ์พื้นที่ป่าไม้ สำหรับในพื้นที่ปฏิรูปที่ดินที่มีการดำเนินการในทุกขั้นตอนนั้น เนื่องจากการจัดที่ดินทำกินให้ผู้ยากไร้หรือผู้ด้อยโอกาสที่ได้รับการคัดเลือกให้เข้าร่วมโครงการใหม่ จึงต้องมีการดำเนินการสำรวจลักษณะของพื้นที่ ความพร้อม และศักยภาพของพื้นที่เพื่อให้เกษตรกรหรือผู้ยากไร้ที่เข้ามาอยู่อาศัยสามารถใช้ชีวิตและประกอบอาชีพในพื้นที่ได้ หลังจากนั้นจะมีการจัดทำเวทีประชาคมเพื่อสอบถามความต้องการให้มีการส่งเสริมและพัฒนาในพื้นที่ ตลอดจนกฎระเบียบของการใช้ประโยชน์ในพื้นที่ร่วมกัน รวมทั้งเมื่อมีการดำเนินการส่งเสริมและพัฒนาในพื้นที่แล้ว จะมีการติดตามผลการดำเนินงานในพื้นที่ เช่นเดียวกันกับพื้นที่อื่น ๆ (ตารางผนวกที่ 13)

ตารางที่ 4.2 การดำเนินงานกิจกรรมต่าง ๆ ตามโครงการของหน่วยงานในพื้นที่ ปี 2560 - 2562

หน่วย : ร้อยละ

กิจกรรม/กระบวนการ	การดำเนินงานในพื้นที่โครงการ คทช.			เฉลี่ย
	ปี 2560	ปี 2561	ปี 2562	
1. การสำรวจพื้นที่ (ความพร้อมและศักยภาพ)				100.00
1.1 ดำเนินการแล้ว	50.00	-	-	23.81
1.2 ยังไม่ได้ดำเนินการ	50.00	100.00	100.00	76.19
2. การสำรวจความต้องการของชุมชน				100.00
2.1 ดำเนินการแล้ว	90.00	100.00	100.00	95.24
2.2 ยังไม่ได้ดำเนินการ	10.00	-	-	4.76
3. การดำเนินงานส่งเสริมและพัฒนาในพื้นที่				100.00
3.1 ดำเนินการแล้ว	100.00	33.33	100.00	71.43
3.2 ยังไม่ได้ดำเนินการ	10.00	66.67	-	28.57
4. การติดตามงานในพื้นที่				100.00
4.1 ดำเนินการแล้ว	100.00	33.33	100.00	71.43
4.2 ยังไม่ได้ดำเนินการ	10.00	66.67	-	28.57

ที่มา: จากการสำรวจ

4.3 ผลผลิตหรือผลได้ (Outputs)

จากการดำเนินงานโครงการส่งเสริมและพัฒนาอาชีพเพื่อแก้ไขปัญหาที่ดินทำกินของเกษตรกร โดยหน่วยงานที่รับผิดชอบการปฏิบัติงานในด้านต่าง ๆ ภายใต้กรอบการดำเนินงาน 6 ด้าน ที่คณะอนุกรรมการส่งเสริมพัฒนาอาชีพและการตลาดกำหนดไว้ตามภารกิจของหน่วยงานในกิจกรรมการอบรมถ่ายทอดความรู้ การสนับสนุนปัจจัยการผลิตและเงินทุน รวมทั้งการสนับสนุนโครงสร้างพื้นฐาน สรุปผลได้ดังนี้

4.3.1 การอบรมถ่ายทอดความรู้ ดำเนินการภายใต้กรอบการดำเนินงาน 5 ด้าน ได้แก่ ด้านการพัฒนาที่ดินและการใช้ประโยชน์ที่ดิน ด้านการส่งเสริมและพัฒนาอาชีพ ด้านการส่งเสริมการรวมกลุ่ม ด้านการส่งเสริมและสนับสนุนการเข้าถึงแหล่งเงินทุน และด้านการส่งเสริมและจัดทำบัญชีครัวเรือน ดังนี้ (ตารางที่ 4.3)

1) ด้านการพัฒนาที่ดินและการใช้ประโยชน์ที่ดิน ตั้งแต่ปีงบประมาณ พ.ศ. 2560 – 2562 พบว่า ในปีงบประมาณ พ.ศ. 2560 กรมพัฒนาที่ดินได้กำหนดเป้าหมายในการดำเนินงาน คือ จังหวัดได้รับการส่งเสริมและพัฒนาที่ดิน ซึ่งสามารถดำเนินการได้ครบตามเป้าหมายที่กำหนดไว้ สำหรับเป้าหมายในการดำเนินงาน ปีงบประมาณ พ.ศ. 2561 – 2562 คือ จำนวนเกษตรกรหรือจำนวนผู้เข้าร่วมโครงการได้รับการอบรมถ่ายทอดความรู้ด้านการพัฒนาปรับปรุงบำรุงดิน สามารถดำเนินการจัดอบรมถ่ายทอดความรู้เกี่ยวกับการพัฒนาปรับปรุงบำรุงดินและสนับสนุนปัจจัยการผลิตให้แก่ผู้เข้าร่วมโครงการแล้ว จำนวน 26,708 ราย คิดเป็นร้อยละ 333.85 ของเป้าหมาย

2) ด้านการส่งเสริมและพัฒนาอาชีพ พบว่า ตั้งแต่ปีงบประมาณ พ.ศ. 2560 – 2562 สามารถดำเนินการจัดอบรมถ่ายทอดความรู้ให้แก่ผู้เข้าร่วมโครงการแล้ว 28,783 ราย คิดเป็นร้อยละ 85.66 ของเป้าหมาย

3) ด้านการส่งเสริมการรวมกลุ่ม ตั้งแต่ปีงบประมาณ พ.ศ. 2560 – 2562 พบว่า ในปีงบประมาณ พ.ศ. 2560 กรมส่งเสริมสหกรณ์ได้กำหนดเป้าหมายในการดำเนินงาน คือ พื้นที่ที่ได้รับการส่งเสริมการรวมกลุ่ม ซึ่งสามารถดำเนินการได้ 16 พื้นที่ คิดเป็นร้อยละ 101.67 ของเป้าหมาย สำหรับเป้าหมายในการดำเนินงาน ปีงบประมาณ พ.ศ. 2561 – 2562 คือ จำนวนเกษตรกรหรือจำนวนผู้เข้าร่วมโครงการได้รับการอบรมถ่ายทอดความรู้ด้านการส่งเสริมการรวมกลุ่ม สามารถดำเนินการจัดอบรมถ่ายทอดความรู้ผู้เข้าร่วมโครงการแล้ว จำนวน 5,265 ราย คิดเป็นร้อยละ 146.25 ของเป้าหมาย

4) ด้านการส่งเสริมและการสนับสนุนการเข้าถึงแหล่งเงินทุน ลักษณะการดำเนินงานของหน่วยงานเป็นการประสาน ชี้แจงให้ข้อมูลในการดำเนินงานเกี่ยวกับกองทุนระหว่างกลุ่มเกษตรกร ผู้ขอรับการสนับสนุนเงินทุนกับแหล่งเงินทุน (กองทุนพัฒนาสหกรณ์) สำหรับสำนักงานการปฏิรูปที่ดินเพื่อเกษตรกรเป็นการสนับสนุนให้กู้ยืมเงินจากกองทุนปฏิรูปที่ดิน จึงไม่สามารถระบุผลการดำเนินงานที่เกิดขึ้นได้

5) ด้านการส่งเสริมและจัดทำบัญชีครัวเรือน เนื่องจากกรมตรวจบัญชีสหกรณ์ไม่ได้รับการสนับสนุนงบประมาณภายใต้แผนงานดังกล่าว เป็นการเจียดจ่ายงบประมาณจากการดำเนินงานในโครงการอื่น เพื่อเข้ามาดำเนินงานในพื้นที่จึงไม่สามารถระบุผลการดำเนินงานที่เกิดขึ้นได้ตามโครงการในแต่ละปี

ตารางที่ 4.3 ผลการอบรมถ่ายทอดความรู้ ปี 2560 – 2562

รายการ	หน่วย	ปีงบประมาณ			รวม
		ปี 2560	ปี 2561	ปี 2562	
1. ด้านการพัฒนาที่ดินและการใช้ประโยชน์ที่ดิน					
1.1 เป้าหมาย	จังหวัด	27	-	-	27
	ราย	-	4,000	4,000	8,000
1.2 ผลการดำเนินงาน	จังหวัด	27	-	-	27
	ราย	-	12,054	14,654	26,708
	ร้อยละ	100.00	-	-	100.00
		-	301.35	366.35	333.85
2. ด้านการส่งเสริมและพัฒนาอาชีพ					
2.1 เป้าหมาย	ราย	8,221	16,234	9,148	33,603
2.2 ผลการดำเนินงาน	ราย	6,760	13,225	8,798	28,783
	ร้อยละ	82.23	81.46	96.17	85.66
3. ด้านการส่งเสริมการรวมกลุ่ม					
3.1 เป้าหมาย	พื้นที่	15	-	-	15
	ราย	-	1,800	1,800	3,600
3.2 ผล	พื้นที่	16	-	-	16
	ราย	-	3,320	1,945	5,265
	ร้อยละ	106.67	-	-	106.67
		-	184.44	108.06	146.25
4. ด้านการส่งเสริมและการสนับสนุนการเข้าถึงแหล่งเงินทุน^{1/}					
4.1 เป้าหมาย		na	na	na	na
4.2 ผลการดำเนินงาน		na	na	na	na
5. ด้านการส่งเสริมและจัดทำบัญชีครัวเรือน^{2/}					
4.1 เป้าหมาย		na	na	na	na
4.2 ผลการดำเนินงาน		na	na	na	na
6. รวมการจัดอบรมถ่ายทอดความรู้					
6.1 เป้าหมาย	จังหวัด/พื้นที่	42	-	-	42
	ราย	8,221	22,034	14,948	45,203
6.2 ผลการดำเนินงาน	จังหวัด/พื้นที่	43	-	-	43
	ราย	6,760	28,599	25,397	60,756
	ร้อยละ	102.38	-	-	102.38
		82.22	129.79	169.90	134.41

หมายเหตุ: ^{1/} เป็นการประสานและประชุมชี้แจงให้ข้อมูลการดำเนินงานของกองทุนพัฒนาสหกรณ์และกองทุนปฎิรูปที่ดิน na หมายถึง ไม่มีข้อมูลเนื่องจากเป็นการเจียดจ่ายงบประมาณจากโครงการอื่นมาดำเนินการ ทำให้เป้าหมายและผลการดำเนินงาน ได้ถูกนับรวมเข้าไปในโครงการอื่นแล้ว หน่วยงานไม่สามารถแยกผลการดำเนินงานออกมาได้
^{2/}ที่มา: รายงานประจำปี 2560 – 2562, กรมตรวจบัญชีสหกรณ์ กรมพัฒนาที่ดิน กรมส่งเสริมการเกษตร กรมประมง กรมปศุสัตว์ กรมหม่อนไหม กรมส่งเสริมสหกรณ์

ตามกรอบการดำเนินงาน 6 ด้านที่กำหนดโดยคณะกรรมการส่งเสริมพัฒนาอาชีพและการตลาด (อนุ 3) และมีคณะทำงานส่งเสริมพัฒนาอาชีพและการตลาดเป็นหน่วยงานดำเนินงานในพื้นที่ พบว่า ตั้งแต่ปีงบประมาณ พ.ศ. 2560 – 2562 ผลการดำเนินงานในภาพรวมตามกรอบการดำเนินงาน 6 ด้าน คิดเป็นร้อยละ 109.99 โดยสามารถดำเนินการจัดอบรมถ่ายทอดความรู้ให้แก่ผู้เข้าร่วมโครงการแล้ว จำนวน 60,756 ราย คิดเป็นร้อยละ 134.41 ของเป้าหมาย และสามารถดำเนินการพัฒนาโครงสร้างพื้นฐานในพื้นที่ปฏิรูปที่ดินแล้ว จำนวน 117 พื้นที่ คิดเป็นร้อยละ 80.69 ของพื้นที่ เป้าหมาย หากพิจารณาผลการดำเนินงานในภาพรวมของแต่ละปี จะพบว่า ในปีงบประมาณ พ.ศ. 2562 มีผลการดำเนินงานมากกว่าปีอื่น เนื่องจากได้มีการจัดทำคู่มือการดำเนินให้กับหน่วยงานที่เกี่ยวข้องได้ทราบถึงบทบาท ภารกิจและหน้าที่ในการดำเนินงานตามกรอบการดำเนินงาน 6 ด้าน สำหรับในปี พ.ศ. 2560 มีผลการดำเนินในภาพรวม คิดเป็นร้อยละ 80.26 เนื่องจากเป็นการดำเนินงานในระยะแรกส่งผลทำให้หน่วยงานที่เกี่ยวข้องยังไม่ทราบถึงภารกิจและหน้าที่ที่ชัดเจน สำหรับในปี พ.ศ. 2561 มีผลการดำเนินงานในภาพรวม คิดเป็นร้อยละ 64.90 เนื่องจากมีหน่วยงานไม่ได้รับการสนับสนุนงบประมาณในการดำเนินการประกอบกับงบประมาณที่ได้รับในปี 2561 น้อยกว่างบประมาณในปีอื่น ๆ ส่งผลทำให้การดำเนินงานของหน่วยงานไม่เป็นไปตามเป้าหมาย (ตารางผนวกที่ 9)

จากการสำรวจข้อมูลในพื้นที่โครงการ พบว่า ภาพรวมผู้เข้าร่วมโครงการในปี 2560 – 2562 ได้รับการอบรมถ่ายทอดความรู้ตามกรอบการดำเนินงาน 6 ด้าน การดำเนินงานตามกิจกรรมต่าง ๆ ในโครงการยังไม่ครอบคลุมกลุ่มเป้าหมายในพื้นที่ทุกราย ดำเนินการได้คิดเป็นร้อยละ 36.01 โดยผู้เข้าร่วมโครงการในปี 2560 ได้รับการอบรมถ่ายทอดความรู้มากที่สุด คิดเป็นร้อยละ 47.41 ซึ่งด้านที่ได้รับการส่งเสริมและพัฒนามากที่สุด คือ ด้านการส่งเสริมการรวมกลุ่ม คิดเป็นร้อยละ 80.69 รองลงมา คือ ด้านการพัฒนาที่ดินและการใช้ประโยชน์ที่ดิน และด้านการส่งเสริมและพัฒนาอาชีพ คิดเป็นร้อยละ 65.56 และ 43.46 ตามลำดับ สำหรับผู้เข้าร่วมโครงการในปี 2561 และปี 2562 ได้รับการอบรมถ่ายทอดความรู้แล้ว คิดเป็นร้อยละ 33.33 และ 27.28 ตามลำดับ เนื่องจากผู้เข้าร่วมโครงการในปี 2561 ส่วนใหญ่เป็นผู้เข้าร่วมโครงการในพื้นที่ป่าชายเลน มีการประกอบอาชีพนอกภาคเกษตรเป็นหลัก จึงไม่มีความสนใจในการเข้าร่วมรับการอบรมถ่ายทอดความรู้ด้านการเกษตรมากนัก โดยได้มีการดำเนินการจัดอบรมถ่ายทอดความรู้ในเรื่องของการรวมกลุ่มครบทุกรายแล้ว และผู้เข้าร่วมโครงการในปี 2562 ได้รับการอบรมถ่ายทอดความรู้ด้านการส่งเสริมการรวมกลุ่มครบทุกรายแล้ว ตลอดจนได้รับการอบรมถ่ายทอดความรู้ด้านการส่งเสริมและพัฒนาอาชีพ (ประมง) คิดเป็นร้อยละ 36.36 สำหรับในด้านอื่น ๆ ยังไม่ได้มีการดำเนินการส่งเสริมเนื่องจากเป็นพื้นที่ที่ได้รับการจัดที่ดินทำกิน ในปี 2562 ที่ผ่านมา โดยจะดำเนินการส่งเสริมในปีงบประมาณถัดไป (ตารางที่ 4.4)

หากพิจารณาในแต่ละประเภทของพื้นที่ จะพบว่า ในการดำเนินการจัดอบรมถ่ายทอดความรู้ให้แก่ผู้เข้าร่วมโครงการนั้น ผู้เข้าร่วมโครงการในพื้นที่ปฏิรูปที่ดินได้รับการส่งเสริมและพัฒนาครอบคลุมทุกกิจกรรมตามกรอบการดำเนินงาน 6 ด้าน โดยด้านการส่งเสริมการรวมกลุ่มและด้านการสนับสนุนการเข้าถึงแหล่งเงินทุนได้รับการส่งเสริมแล้วทุกราย รองลงมา ด้านการพัฒนาที่ดินและด้านการส่งเสริมและพัฒนาอาชีพ คิดเป็นร้อยละ 94.09 และ 86.58 ตามลำดับ และด้านการส่งเสริมการจัดทำบัญชีครัวเรือนได้รับการส่งเสริมแล้ว คิดเป็นร้อยละ 35.82 เนื่องจากผู้เข้าร่วมโครงการไม่มีความสนใจในการเข้ารับการอบรมถ่ายทอดความรู้เกี่ยวกับการจัดทำบัญชีครัวเรือน โดยมองว่ามี

ขั้นตอนการจัดทำที่ยุ่ยากจึงไม่มีแรงจูงใจในการเข้าร่วมรับการอบรม พื้นที่สาธารณะประโยชน์ยังไม่ได้การจ้ดอบรมถ่ายทอดความรู้ในกิจกรรมการเข้าถึงแหล่งเงินทุนเพื่อใช้ในการประกอบอาชีพสำหรับพื้นที่ป่าสงวนและพื้นที่นิคมสร้างตนเอง ยังไม่ได้มีการจ้ดอบรมถ่ายทอดความรู้ในกิจกรรมของการเข้าถึงแหล่งเงินทุนและการจ้ดทำบัญชีต้นทุนประกอบอาชีพ ในส่วนของพื้นที่ป่าชายเลนเนื่องจากเป็นการจ้ดที่ดินทำกินเพื่อเป็นที่อยู่อาศัยเท่านั้น จึงไม่มีหน่วยงานในสังกัดกระทรวงเกษตรและสหกรณ์เข้าดำเนินการในพื้นที่ (ตารางผนวกที่ 16)

ตารางที่ 4.4 ผู้เข้าร่วมโครงการที่ได้รับการอบรมถ่ายทอดความรู้ ปี 2560 – 2562

หน่วย : ร้อยละ

รายการ	ผู้เข้าร่วมโครงการ คทช.			เฉลี่ย
	ปี 2560	ปี 2561	ปี 2562	
1. ด้านการพัฒนาที่ดินและการใช้ประโยชน์ที่ดิน				
1.1 ได้รับแล้ว	65.56	33.33	-	51.68
1.2 ยังไม่ได้รับ	34.44	66.67	100.00	48.32
2. ด้านการส่งเสริมและพัฒนาอาชีพ				
2.1 ได้รับแล้ว	46.43	33.33	36.39	47.69
1) พืช	60.09	33.33	-	49.04
2) ประมง	40.35	-	36.39	33.96
3) ปศุสัตว์	41.36	33.33	-	37.50
2.2 ยังไม่ได้รับ	53.57	66.67	63.61	52.31
3. ด้านการส่งเสริมการรวมกลุ่ม				
3.1 ได้รับแล้ว	80.69	100.00	100.00	92.96
3.2 ยังไม่ได้รับ	19.31	-	-	7.04
4. ด้านการสนับสนุนการเข้าถึงแหล่งเงินทุน				
4.1 ได้รับแล้ว	25.00	-	-	20.00
4.2 ยังไม่ได้รับ	75.00	100.00	100.00	80.00
5. ด้านการส่งเสริมและจัดทำบัญชีครัวเรือน				
5.1 ได้รับแล้ว	19.37	-	-	15.50
5.2 ยังไม่ได้รับ	80.63	100.00	100.00	84.50
รวมการได้รับการอบรมถ่ายทอดความรู้				
ได้รับแล้ว	47.41	33.33	27.28	36.01
ยังไม่ได้รับ	52.59	66.67	72.72	63.99

ที่มา: จากการสำรวจ

4.3.2 การสนับสนุนปัจจัยการผลิตและเงินทุน ดำเนินการภายใต้กรอบการดำเนินงาน 3 ด้าน ได้แก่ ด้านการพัฒนาที่ดินและการใช้ประโยชน์ที่ดิน ด้านการส่งเสริมและพัฒนาอาชีพ ตลอดจนด้านการส่งเสริมและการสนับสนุนการเข้าถึงแหล่งเงินทุน ส่วนด้านอื่นไม่มีการสนับสนุนปัจจัยการผลิต ดังนี้ (ตารางที่ 4.5)

1) ด้านการพัฒนาที่ดินและการใช้ประโยชน์ที่ดิน เป็นการสนับสนุนเมล็ดพันธุ์พืชปุ๋ยสด (ปอเทือง) สารปรับปรุงพื้นที่ดินกรด (โดโลไมต์) สารปรับปรุงพื้นที่ดินเปรี้ยว (ปูนมาร์ล) และสารปรับปรุงพื้นที่ดินเปรี้ยวดินเค็ม (หินปูนฝุ่น) ตลอดจนการสาธิตการทำปุ๋ยหมักและน้ำหมักชีวภาพให้แก่เกษตรกรในพื้นที่ ซึ่งพบว่า ผู้เข้าร่วมโครงการทุกรายหลังจากที่ได้รับการอบรมถ่ายทอดความรู้แล้ว จะได้รับการสนับสนุนปัจจัยการผลิตทุกราย

2) ด้านการส่งเสริมและพัฒนาอาชีพ ซึ่งการสนับสนุนปัจจัยการผลิตเป็นเพียงการประกอบอาชีพเสริม เป็นการเพิ่มรายได้อีกทางหนึ่ง และเป็นการบริโภคในครัวเรือน รวมทั้งเป็นการจำหน่ายหรือแจกจ่ายให้เพื่อนบ้าน ดังนี้

2.1) อาชีพด้านพืช เป็นการอบรมถ่ายทอดความรู้เกี่ยวกับการเพาะปลูกพืชให้มีความเหมาะสมกับพื้นที่และสนับสนุนปัจจัยการผลิตเกี่ยวกับการเพาะปลูกพืช เช่น เมล็ดพันธุ์พืชผักสวนครัว พันธุ์ไม้ยืนต้น เป็นต้น พบว่า ได้มีการสนับสนุนปัจจัยการผลิตให้แก่ผู้เข้าร่วมโครงการครอบคลุมทุกรายแล้ว

2.2) อาชีพด้านประมง เป็นการอบรมถ่ายทอดความรู้เกี่ยวกับการเพาะเลี้ยงสัตว์น้ำและสนับสนุนปัจจัยการผลิต ได้แก่ พันธุ์ปลา กบ อาหารสำเร็จรูป พร้อมทั้งกระชังบกหรือกระชังน้ำ พบว่า ได้มีการสนับสนุนปัจจัยการผลิตให้แก่ผู้เข้าร่วมโครงการครอบคลุมทุกรายแล้ว

2.3) อาชีพด้านปศุสัตว์ เป็นการอบรมถ่ายทอดความรู้เกี่ยวกับการเพาะเลี้ยงปศุสัตว์และสนับสนุนปัจจัยการผลิต ได้แก่ พันธุ์ไก่ไข่ ไก่พื้นเมือง พร้อมอาหารสำเร็จรูป เป็นต้น พบว่า ได้มีการสนับสนุนปัจจัยการผลิตให้แก่ผู้เข้าร่วมโครงการครอบคลุมทุกรายแล้ว

3) ด้านการส่งเสริมและการสนับสนุนการเข้าถึงแหล่งเงินทุน เป็นการสนับสนุนเงินทุนเพื่อใช้ในการประกอบอาชีพ ซึ่งไม่สามารถทราบถึงผลการดำเนินงานของการสนับสนุนเงินทุนเนื่องจากหน่วยงานทำหน้าที่เป็นเพียงผู้ประสานงานไปยังกองทุนพัฒนาสหกรณ์หรือธนาคารเพื่อการเกษตรและสหกรณ์สหกรณ์การเกษตรต่อไป

ตารางที่ 4.5 ผลการสนับสนุนปัจจัยการผลิต ปี 2560 – 2562

รายการ	หน่วย	ปีงบประมาณ			รวม
		ปี 2560	ปี 2561	ปี 2562	
1. ด้านการพัฒนาที่ดินและการใช้ประโยชน์ที่ดิน					
1.1 เป้าหมาย	จังหวัด	27	-	-	27
	ราย	-	4,000	4,000	8,000
1.2 ผลการดำเนินงาน	จังหวัด	27	-	-	27
	ราย	-	12,054	14,654	26,708
	ร้อยละ	100.00	-	-	100.00
		-	301.35	366.35	333.85
2. ด้านการส่งเสริมและพัฒนาอาชีพ					
2.1 เป้าหมาย	ราย	8,221	16,234	9,148	33,603
2.2 ผลการดำเนินงาน	ราย	6,760	13,225	8,798	28,783
	ร้อยละ	82.23	81.46	69.17	85.66
3. ด้านการส่งเสริมและการสนับสนุนการเข้าถึงแหล่งเงินทุน^{1/}					
3.1 เป้าหมาย		-	-	-	-
3.2 ผลการดำเนินงาน		-	-	-	-

ตารางที่ 4.5 (ต่อ)

รายการ	หน่วย	ปีงบประมาณ			รวม
		ปี 2560	ปี 2561	ปี 2562	
4. รวมการสนับสนุนปัจจัยการผลิตและเงินทุน					
4.1 เป้าหมาย	จังหวัด/พื้นที่	27	-	-	27
	ราย	8,221	20,234	13,148	41,603
4.2 ผลการดำเนินงาน	จังหวัด/พื้นที่	27	-	-	27
	ราย	6,760	25,279	23,452	55,491
	ร้อยละ	100.00	-	-	100.00
		82.23	124.93	178.37	133.38

หมายเหตุ: ^{1/} เป็นการประสานและประชุมชี้แจงให้ข้อมูลการดำเนินงานของกองทุนพัฒนาสหกรณ์และกองทุนปฏิรูปที่ดิน
ที่มา: รายงานประจำปี 2560 – 2562, กรมตรวจบัญชีสหกรณ์ กรมพัฒนาที่ดิน กรมส่งเสริมการเกษตร กรมประมง
กรมปศุสัตว์ กรมหม่อนไหม กรมส่งเสริมสหกรณ์

ทั้งนี้ จากการสำรวจข้อมูลในพื้นที่ พบว่า มีการสนับสนุนปัจจัยการผลิตให้แก่ผู้เข้าร่วมรับการอบรมถ่ายทอดความรู้ ดังนี้ (ตารางที่ 4.6)

1) การพัฒนาที่ดินและการใช้ประโยชน์ที่ดิน จากการสาธิตการทำปุ๋ยหมักและน้ำหมักชีวภาพ มีการสนับสนุนปอเทือง โดโลไมต์ ปูนมาร์ล และหินปูนฝุ่น รวมทั้งการส่งเสริมการอนุรักษ์ดินและน้ำในพื้นที่เกษตรกรรม พบว่า ผู้เข้าร่วมรับการอบรมถ่ายทอดความรู้จากโครงการได้รับการสนับสนุนปัจจัยการผลิตแล้ว คิดเป็นร้อยละ 97.81

2) การส่งเสริมและพัฒนาอาชีพ มีการสนับสนุนปัจจัยการผลิต ดังนี้ ในการอบรมถ่ายทอดความรู้การพัฒนาอาชีพด้านพืช ได้แก่ เมล็ดพันธุ์พืชผักสวนครัว พันธุ์ไม้ยืนต้น เป็นต้น ด้านประมงเป็นการอบรมถ่ายทอดความรู้เกี่ยวกับการเพาะเลี้ยงสัตว์น้ำและสนับสนุนปัจจัยการผลิต ได้แก่ พันธุ์ปลากบ อาหารสำเร็จรูป พร้อมทั้งกระชังบกหรือกระชังน้ำ ด้านปศุสัตว์เป็นการอบรมถ่ายทอดความรู้เกี่ยวกับเพาะเลี้ยงปศุสัตว์และมีการสนับสนุนปัจจัยการผลิต ได้แก่ พันธุ์ไก่ไข่ ไก่พื้นเมือง พร้อมอาหารสำเร็จรูป ซึ่งการสนับสนุนปัจจัยการผลิตเป็นเพียงการประกอบอาชีพเสริมเท่านั้น เป็นการเพิ่มรายได้อีกทางหนึ่งให้แก่ผู้เข้าร่วมโครงการ รวมทั้งใช้ในการบริโภคในครัวเรือนหากเหลือจากการบริโภคในครัวเรือนสามารถจำหน่ายให้กับเพื่อนบ้านได้ ทั้งนี้ ผู้เข้ารับการอบรมถ่ายทอดความรู้จากโครงการได้รับการสนับสนุนปัจจัยการผลิตแล้ว คิดเป็นร้อยละ 99.60 โดยได้รับการสนับสนุนปัจจัยการผลิตในการเพาะเลี้ยงสัตว์น้ำครบทุกรายแล้ว รองลงมา ปัจจัยการผลิตในการเลี้ยงสัตว์และปัจจัยการผลิตในการเพาะปลูกพืช คิดเป็นร้อยละ 99.63 และ 98.81 ตามลำดับ

3) การส่งเสริมและการสนับสนุนการเข้าถึงแหล่งเงินทุน เป็นการสนับสนุนเงินทุนเพื่อใช้ในการประกอบอาชีพ พบว่า ผู้เข้าร่วมโครงการในปี 2560 ได้รับการสนับสนุนเงินทุนแล้ว คิดเป็นร้อยละ 98.51 โดยเป็นการสนับสนุนในรูปแบบของการซื้อพันธุ์สัตว์ สำหรับในปี 2561 และปี 2562 ยังไม่มีผู้เข้าร่วมโครงการรายใดได้รับการสนับสนุนเงินทุนในการประกอบอาชีพ ซึ่งจากการสอบถามผู้เข้าร่วมโครงการ พบว่า ต้องการให้หน่วยงานที่เกี่ยวข้องเข้ามาดำเนินการจัดอบรมถ่ายทอดความรู้เกี่ยวกับการกักเงินให้แก่ผู้เข้าร่วมโครงการในพื้นที่ รวมทั้งมีการสนับสนุนเงินทุนเพื่อใช้ในการประกอบอาชีพด้วยเช่นกัน

หากพิจารณาในแต่ละประเภทพื้นที่ จะพบว่า พื้นที่ปฏิรูปที่ดินได้รับการสนับสนุนครอบคลุมในทุกกิจกรรมที่มีการสนับสนุนปัจจัยการผลิตแล้ว สำหรับพื้นที่ป่าสงวนแห่งชาติ พื้นที่นิคมสร้างตนเอง และพื้นที่สาธารณะประโยชน์ ยังไม่ได้รับการสนับสนุนในกิจกรรมของการส่งเสริมการเข้าถึงแหล่งเงินทุน ในส่วนของพื้นที่ป่าชายเลนยังไม่ได้รับการสนับสนุนในทุกกิจกรรมเนื่องจากไม่มีความสนใจในการเข้ารับการอบรมถ่ายทอดความรู้ในการพัฒนาอาชีพในภาคเกษตร (ตารางผนวกที่ 17)

ตารางที่ 4.6 ผู้เข้าร่วมโครงการที่ได้รับการสนับสนุนปัจจัยการผลิตและเงินทุน ปี 2560 – 2562

หน่วย : ร้อยละ

รายการ	ผู้เข้าร่วมโครงการ คทช.			เฉลี่ย
	ปี 2560	ปี 2561	ปี 2562	
1. ด้านการพัฒนาที่ดินและการใช้ประโยชน์ที่ดิน				
1.1 ได้รับแล้ว	97.08	100.00	na	97.81
1.2 ยังไม่ได้รับ	2.92	-	na	2.19
2. ด้านการส่งเสริมและพัฒนาอาชีพ				
2.1 ได้รับแล้ว	99.47	100.00	100.00	99.60
1) พืช	98.41	100.00	na	98.81
2) ประมง	100.00	na	100.00	100.00
3) ปศุสัตว์	99.50	100.00	na	99.63
2.2 ยังไม่ได้รับ	0.53	-	-	0.40
3. ด้านการสนับสนุนการเข้าถึงแหล่งเงินทุน				
3.1 ได้รับแล้ว	98.51	na	na	98.51
3.2 ยังไม่ได้รับ	1.49	na	na	1.49
4. รวมการได้รับการสนับสนุนปัจจัยการผลิตและเงินทุน				
4.1 ได้รับแล้ว	98.35	100.00	100.00	99.45
4.2 ยังไม่ได้รับ	1.65	-	-	0.55

หมายเหตุ: na หมายถึง ในพื้นที่ที่ได้ทำการสำรวจยังไม่มีกรดำเนินการ

ที่มา: จากการสำรวจ

4.3.3 การพัฒนาโครงสร้างพื้นฐาน

1) ด้านการพัฒนาแหล่งน้ำและการพัฒนาปัจจัยพื้นฐาน กรมชลประทานได้ดำเนินการเจียดจ่ายงบประมาณจากการดำเนินงานของโครงการอื่น จึงไม่สามารถระบุผลการดำเนินงานที่เกิดขึ้นได้ เนื่องจากได้มีการนำรวมผลการดำเนินงานเข้าไปในโครงการอื่นแล้ว ในส่วนของสำนักงานการปฏิรูปที่ดินเพื่อเกษตรกรรมได้รับการสนับสนุนงบประมาณภายใต้แผนงานดังกล่าว โดยโครงสร้างพื้นฐานที่ได้รับการพัฒนาในพื้นที่ ประกอบด้วย ถนน ระบบน้ำเพื่ออุปโภคบริโภค ระบบน้ำเพื่อการเกษตร ไฟฟ้า อาคารอเนกประสงค์ และบ้านพักอาศัย พบว่า ในปีงบประมาณ พ.ศ. 2560 – 2562 สามารถดำเนินการพัฒนาโครงสร้างพื้นฐานในพื้นที่ปฏิรูปที่ดินแล้ว 117 พื้นที่ คิดเป็นร้อยละ 80.69 ของพื้นที่เป้าหมาย หากพิจารณาผลการดำเนินงานในแต่ละปี จะพบว่า ในปีงบประมาณ พ.ศ. 2560 สามารถดำเนินการพัฒนาโครงสร้างพื้นฐานในพื้นที่ปฏิรูปที่ดินได้ 101 พื้นที่ คิดเป็นร้อยละ 78.29 ของพื้นที่เป้าหมาย และปีงบประมาณ พ.ศ. 2562 สามารถดำเนินการพัฒนาโครงสร้างพื้นฐานได้ 16 พื้นที่ ครบตามเป้าหมายที่กำหนดไว้ สำหรับปีงบประมาณ พ.ศ. 2561

สำนักงานการปฏิรูปที่ดินเพื่อเกษตรกรรมไม่ได้รับการสนับสนุนงบประมาณในการดำเนินการพัฒนาโครงสร้างพื้นฐาน (ตารางที่ 4.7)

ตารางที่ 4.7 ผลการพัฒนาโครงสร้างพื้นฐาน ปี 2560 – 2562

ผลผลิต/ผลได้	หน่วย	ปีงบประมาณ			รวม
		ปี 2560	ปี 2561	ปี 2562	
1. ด้านการพัฒนาแหล่งน้ำและปัจจัยพื้นฐาน					
1.1 เป้าหมาย	พื้นที่	129	-	16	145
1.2 ผล	พื้นที่	101	-	16	117
	ร้อยละ	78.29	-	100.00	80.69
2. รวมการพัฒนาโครงสร้างพื้นฐาน					
2.1 เป้าหมาย	พื้นที่	129	-	16	145
2.2 ผลการดำเนินงาน	พื้นที่	101	-	16	117
	ร้อยละ	78.29	-	100.00	80.69

ที่มา: รายงานประจำปี 2560 – 2562 กรมชลประทาน สำนักงานการปฏิรูปที่ดินเพื่อเกษตรกรรม

ในส่วนของการพัฒนาแหล่งน้ำและการพัฒนาโครงสร้างพื้นฐาน เนื่องจากข้อจำกัดของการใช้ประโยชน์ในประเภทพื้นที่ที่แตกต่างกัน ส่งผลทำให้การพัฒนาโครงสร้างพื้นฐานไม่ครอบคลุมในทุกพื้นที่ ซึ่งพบว่า ในปี 2560 ได้รับการพัฒนาโครงสร้างพื้นฐานแล้ว คิดเป็นร้อยละ 50.86 โดยได้ดำเนินการในพื้นที่ปฏิรูปที่ดินและพื้นที่สาธารณะประโยชน์ และในปี 2562 ได้รับการพัฒนาโครงสร้างพื้นฐานแล้ว คิดเป็นร้อยละ 8.33 โดยดำเนินการในพื้นที่สาธารณะประโยชน์ สำหรับในปี 2561 ไม่ได้มีการดำเนินการพัฒนาโครงสร้างพื้นฐาน เนื่องจากข้อจำกัดของกฎระเบียบในการใช้ประโยชน์ในพื้นที่ที่ไม่สามารถดำเนินการก่อสร้างโครงสร้างพื้นฐานคงทนถาวรได้ (ตารางที่ 4.8)

ทั้งนี้สำหรับการพัฒนาด้านโครงสร้างพื้นฐาน พบว่า พื้นที่ปฏิรูปที่ดินได้รับการพัฒนาโครงสร้างพื้นฐานครอบคลุมแล้ว ได้แก่ ถนน ระบบน้ำเพื่ออุปโภคบริโภค ระบบน้ำเพื่อการเกษตร ไฟฟ้า อาคารอเนกประสงค์ และบ้านพักอาศัย สำหรับพื้นที่ป่าสงวนแห่งชาติ พื้นที่นิคมสร้างตนเอง พื้นที่สาธารณะประโยชน์ และพื้นที่ป่าชายเลน มีความพร้อมด้านโครงสร้างพื้นฐานอยู่ก่อนแล้ว ได้แก่ ถนน ระบบน้ำอุปโภคบริโภค ไฟฟ้า และบ้านพักอาศัย สำหรับแหล่งน้ำเพื่อการเกษตรและอาคารอเนกประสงค์นั้นยังไม่ได้มีการพัฒนาครอบคลุมทุกพื้นที่เนื่องจากข้อจำกัดของกฎระเบียบในการใช้ประโยชน์ในพื้นที่ที่ไม่สามารถดำเนินการก่อสร้างโครงสร้างพื้นฐานคงทนถาวรได้ (ตารางผนวกที่ 18)

ตารางที่ 4.8 ผู้เข้าร่วมโครงการอยู่ในพื้นที่ที่ได้รับการพัฒนาโครงสร้างพื้นฐาน ปี 2560 – 2562

หน่วย : ร้อยละ

รายการ	ผู้เข้าร่วมโครงการ คทช.			เฉลี่ย
	ปี 2560	ปี 2561	ปี 2562	
1. ถนนและทางลำเลียง				
1) ได้รับ	48.91 ^{1/}	-	-	48.91
2) ไม่ได้รับ	51.09	100.00	100.00	51.09
2. ระบบน้ำเพื่ออุปโภคและบริโภค				
1) ได้รับ	48.91 ^{1/}	-	-	48.91
2) ไม่ได้รับ	51.09	100.00	100.00	51.09
3. ระบบน้ำเพื่อการเกษตร				
1) ได้รับ	48.91 ^{1/}	-	-	48.91
2) ไม่ได้รับ	51.09	100.00	100.00	51.09
4. ระบบไฟฟ้า				
1) ได้รับ	48.91 ^{1/}	-	-	48.91
2) ไม่ได้รับ	51.09	100.00	100.00	51.09
5. อาคารอเนกประสงค์				
1) ได้รับ	60.58 ^{2/}	-	50.00 ^{3/}	55.30
2) ไม่ได้รับ	39.42	100.00	50.00	44.70
6. บ้านพักอาศัย				
1) ได้รับ	48.91 ^{1/}	-	-	48.91
2) ไม่ได้รับ	51.09	100.00	100.00	51.09
รวม				
ได้รับแล้ว	50.86	-	8.33	49.98
ยังไม่ได้รับ	49.15	100.00	91.67	50.03

หมายเหตุ: ^{1/} เฉพาะในพื้นที่ปฏิรูปที่ดินที่ได้รับการพัฒนาโครงสร้างพื้นฐาน

^{2/} ในพื้นที่ปฏิรูปที่ดินและพื้นที่สาธารณะประโยชน์

^{3/} ในพื้นที่สาธารณะประโยชน์

ที่มา: จากการสำรวจ

4.4 ผลลัพธ์ (Outcomes)

เป็นผลที่เกิดจากการดำเนินงานส่งเสริมและพัฒนาในพื้นที่ตามกรอบการดำเนินงาน 6 ด้านในเรื่องของการนำองค์ความรู้และปัจจัยการผลิตที่ได้รับไปปรับใช้ ตลอดจนการใช้ประโยชน์จากโครงสร้างพื้นฐานที่ได้รับการพัฒนาในพื้นที่ ดังนี้ (ตารางที่ 4.9)

4.4.1 การใช้ประโยชน์จากองค์ความรู้ ปัจจัยการผลิต เงินทุน และโครงสร้างพื้นฐาน

1) ด้านการพัฒนาที่ดินและการใช้ประโยชน์ที่ดิน จากการจัดอบรมถ่ายทอดความรู้เกี่ยวกับการพัฒนาปรับปรุงบำรุงดิน ตลอดจนการสนับสนุนสารอินทรีย์ (น้ำหมักชีวภาพ ปุ๋ยหมัก) เพื่อเป็นการลดการใช้สารเคมีทางการเกษตรและลดต้นทุนการผลิต พบว่า ผู้เข้าร่วมโครงการที่ได้รับการอบรมถ่ายทอดความรู้ มีการนำองค์ความรู้และปัจจัยการผลิตไปปรับใช้แล้ว โดยเป็นการนำไปปรับใช้ในพื้นที่แปลงเพาะปลูกพืชผักสวนครัวที่ใช้บริโภคในครัวเรือนมากที่สุด เนื่องจากผู้เข้าร่วมโครงการเล็งเห็นถึงความสำคัญของการบริโภคในครัวเรือนเป็นหลัก แต่ไม่ได้มีการนำไปปรับใช้ในแปลงเพาะปลูกพืชหลักเพื่อเป็นรายได้เนื่องจากผู้เข้าร่วมโครงการเห็นว่าในการลดการใช้สารเคมีนั้นมีผล

ต่อปริมาณผลผลิตในแปลงเพาะปลูกพืช ที่เป็นรายได้หลักของผู้เข้าร่วมโครงการ ซึ่งมาจากการเพาะปลูกพืชเป็นหลักจึงมีความต้องการในการเพิ่มผลผลิตในแปลงเพาะปลูกพืชให้ได้มากที่สุด จึงยังคงใช้สารเคมีในการปรับปรุงบำรุงดิน รวมทั้งไม่มีการลดค่าใช้จ่ายในการใช้สารเคมีอีกด้วย

2) ด้านการพัฒนาแหล่งน้ำและการพัฒนาโครงสร้างพื้นฐาน สืบเนื่องจากพื้นที่ที่ได้รับการพัฒนาแหล่งน้ำและโครงสร้างพื้นฐาน มีเพียงพื้นที่ปฏิรูปที่ดินในปี 2560 เท่านั้น ที่ได้รับการพัฒนาในพื้นที่ ในส่วนนี้จึงเป็นการใช้ประโยชน์เฉพาะผู้เข้าร่วมโครงการในพื้นที่ปฏิรูปที่ดินในปี 2560 เท่านั้น ซึ่งพบว่า ผู้เข้าร่วมโครงการทุกรายในพื้นที่ปฏิรูปที่ดินได้มีการใช้ประโยชน์จากถนน อาคารอเนกประสงค์ และบ้านพักอาศัยแล้ว มีการใช้ประโยชน์จากไฟฟ้าแล้ว คิดเป็นร้อยละ 71.64 ที่เหลือยังไม่ได้ใช้ประโยชน์ เนื่องจากหน่วยงานเพิ่งเข้าดำเนินการตั้งเสาไฟฟ้าแต่ยังไม่มีการกระจายไฟฟ้าเข้าสู่พื้นที่ ระบบน้ำเพื่ออุปโภคบริโภคมีการใช้ประโยชน์แล้ว คิดเป็นร้อยละ 22.39 ที่เหลือยังไม่ได้ใช้ประโยชน์ เนื่องจากน้ำไม่มีความสะอาด ส่งผลทำให้ต้องซื้อน้ำอุปโภคบริโภคจากนอกพื้นที่ และระบบน้ำเพื่อการเกษตร มีการใช้ประโยชน์เพียงร้อยละ 11.94 เนื่องจากลักษณะดินในพื้นที่ไม่สามารถเก็บกักน้ำไว้ใช้ตลอดฤดูกาลเพาะปลูกได้ รวมทั้งยังไม่มีระบบแพร่กระจายน้ำครอบคลุมผู้เข้าร่วมโครงการทุกรายในพื้นที่ สำหรับพื้นที่ปฏิรูปที่ดิน ในปี 2561 และ 2562 ไม่ได้ทำการสำรวจเนื่องจากสถานการณ์การระบาดของโรคติดเชื้อไวรัสโคโรนา 2019 (Covid - 19) ส่งผลทำให้ไม่สามารถลงพื้นที่เพื่อสำรวจข้อมูลได้ครบตามที่กำหนดไว้ ในส่วนของพื้นที่อื่น ๆ ได้แก่ พื้นที่ป่าสงวนแห่งชาติ พื้นที่สาธารณะประโยชน์ พื้นที่นิคมสร้างตนเอง และพื้นที่ป่าชายเลน ติดข้อจำกัดในเรื่องของกฎระเบียบการใช้ประโยชน์ในพื้นที่ ส่งผลทำให้หน่วยงานที่เกี่ยวข้องในด้านการพัฒนาแหล่งน้ำและการพัฒนาโครงสร้างพื้นฐานไม่สามารถเข้าดำเนินการพัฒนาในพื้นที่ได้

3) ด้านการส่งเสริมและพัฒนาอาชีพ เป็นการดำเนินการจัดอบรมถ่ายทอดความรู้ พร้อมทั้งสนับสนุนปัจจัยการผลิต ได้แก่ ด้านพืชเป็นการอบรมถ่ายทอดความรู้เกี่ยวกับการเพาะปลูกพืชให้มีความเหมาะสมกับพื้นที่และสนับสนุนปัจจัยการผลิต ได้แก่ เมล็ดพันธุ์พืชผักสวนครัว พันธุ์ไม้ยืนต้น เป็นต้น ด้านประมงเป็นการอบรมถ่ายทอดความรู้เกี่ยวกับการเพาะเลี้ยงสัตว์น้ำและสนับสนุนปัจจัยการผลิต ได้แก่ พันธุ์ปลา กบ อาหารสำเร็จรูป พร้อมทั้งกระชังบกหรือกระชังน้ำ ด้านปศุสัตว์เป็นการอบรมถ่ายทอดความรู้เกี่ยวกับเพาะเลี้ยงปศุสัตว์และมีการสนับสนุนปัจจัยการผลิต ได้แก่ พันธุ์ไก่ไข่ ไก่พื้นเมือง พร้อมอาหารสำเร็จรูป พบว่า ผู้เข้าร่วมโครงการมีการนำความรู้ที่ได้รับจากการอบรมไปปรับใช้แล้วทุกราย

4) ด้านการส่งเสริมการรวมกลุ่ม เป็นการดำเนินการจัดอบรมถ่ายทอดความรู้ให้แก่ผู้เข้าร่วมโครงการเพียงอย่างเดียว ไม่มีการสนับสนุนปัจจัยการผลิต พบว่า ผู้เข้าร่วมโครงการที่ได้รับการอบรมถ่ายทอดความรู้เกี่ยวกับการรวมกลุ่มสมัครเข้าร่วมเป็นสมาชิกกลุ่มหรือสหกรณ์แล้ว คิดเป็นร้อยละ 55.43 ในจำนวนนี้เป็นการสมัครเข้าร่วมเป็นสมาชิกกลุ่มที่ได้รับการจัดตั้งใหม่ในพื้นที่ คิดเป็นร้อยละ 56.26 และเป็นสมาชิกกลุ่มเดิมในพื้นที่ คิดเป็นร้อยละ 43.74

5) ด้านการสนับสนุนการเข้าถึงแหล่งเงินทุน มีเพียงผู้เข้าร่วมโครงการในพื้นที่ปฏิรูปที่ดินที่ได้รับการสนับสนุนเงินทุน โดยเป็นการสนับสนุนเงินทุนในรูปแบบของการสนับสนุนพันธุ์สัตว์ ได้แก่ แพะเนื้อและโคเนื้อ พบว่า ผู้เข้าร่วมโครงการที่ได้รับการสนับสนุนเงินทุนในการประกอบอาชีพเฉพาะในปี 2560 ในพื้นที่ปฏิรูปที่ดินได้มีการเลี้ยงแพะเนื้อและโคเนื้อทุกรายแล้ว แต่ยังไม่ก่อให้เกิดรายได้เนื่องจากการเลี้ยงแพะเนื้อส่วนใหญ่เพิ่งได้รับการสนับสนุนพันธุ์แพะและการเลี้ยงโคเนื้อ ยังไม่ได้มีการจำหน่าย

6) ด้านการส่งเสริมและจัดทำบัญชีครัวเรือน จากการจัดอบรมถ่ายทอดความรู้ให้แก่ผู้เข้าร่วมโครงการเพียงอย่างเดียวไม่มีการสนับสนุนปัจจัยการผลิต พบว่า ผู้ที่ได้รับการอบรมถ่ายทอดความรู้เกี่ยวกับการจัดทำบัญชีครัวเรือนมีการทำบัญชีเป็นประจำ คิดเป็นร้อยละ 14.71 ของผู้เข้าร่วมรับการอบรม ทำเป็นบางครั้งคราว คิดเป็นร้อยละ 26.47 ของผู้เข้าร่วมรับการอบรม ไม่ได้ทำ คิดเป็นร้อยละ 58.82 ของผู้เข้าร่วมรับการอบรม

จะเห็นว่าตามกรอบการดำเนินงาน 6 ด้าน ในภาพรวมผู้เข้าร่วมโครงการ มีการใช้ประโยชน์จากองค์ความรู้ที่ได้รับการส่งเสริมและพัฒนาแล้ว คิดเป็นร้อยละ 80.07 และมีการใช้ประโยชน์จากปัจจัยการผลิตทุกรายแล้ว ซึ่งจะพบว่าหากกิจกรรมใดที่มีการจัดอบรมถ่ายทอดความรู้พร้อมทั้งสนับสนุนปัจจัยการผลิต และหากปริมาณปัจจัยการผลิตที่ได้รับมีความเพียงพอจะมีผลต่อการนำไปใช้ประโยชน์เป็นอย่างมาก

ตารางที่ 4.9 การใช้ประโยชน์จากองค์ความรู้ ปัจจัยการผลิตการผลิต เงินทุน และโครงสร้างพื้นฐาน
ปี 2560 - 2562

หน่วย : ร้อยละ

การใช้ประโยชน์	ผู้เข้าร่วมโครงการ คชช.			เฉลี่ย
	ปี 2560	ปี 2561	ปี 2562	
1. ด้านการพัฒนาที่ดินและการใช้ประโยชน์ที่ดิน^{1/}				
1.1 ใช้ประโยชน์แล้ว	100.00	100.00	na	100.00
1.2 ยังไม่ได้ใช้ประโยชน์	-	-	na	-
2. ด้านการพัฒนาแหล่งน้ำและการพัฒนาปัจจัยพื้นฐาน^{2/}				
2.1 ถนนและทางลำเลียง				
1) ใช้ประโยชน์แล้ว	100.00	na	na	100.00 ^{3/}
2) ยังไม่ได้ใช้ประโยชน์	-	na	na	-
2.2 ระบบน้ำเพื่ออุปโภคและบริโภค				
1) ใช้ประโยชน์แล้ว	80.60	na	na	80.60 ^{3/}
2) ยังไม่ได้ใช้ประโยชน์	19.40	na	na	19.40
2.3 ระบบน้ำเพื่อการเกษตร				
1) ใช้ประโยชน์แล้ว	11.94	na	na	11.94 ^{3/}
2) ยังไม่ได้ใช้ประโยชน์	88.06	na	na	88.06
2.4 ระบบไฟฟ้า				
1) ใช้ประโยชน์แล้ว	92.91	na	na	92.91 ^{3/}
2) ยังไม่ได้ใช้ประโยชน์	7.03	na	na	7.03
2.5 อาคารอเนกประสงค์				
1) ใช้ประโยชน์แล้ว	100.00	na	na	100.00 ^{3/}
2) ยังไม่ได้ใช้ประโยชน์	-	na	na	-
2.6 บ้านพักอาศัย				
1) ใช้ประโยชน์แล้ว	100.00	na	na	100.00 ^{3/}
2) ยังไม่ได้ใช้ประโยชน์	-	na	na	-
3. ด้านการส่งเสริมและพัฒนาอาชีพ^{1/}				
3.1 ใช้ประโยชน์แล้ว	100.00	100.00	100.00	100.00
3.2 ยังไม่ได้ใช้ประโยชน์	-	-	-	-

ตารางที่ 4.9 (ต่อ)

หน่วย : ร้อยละ

การใช้ประโยชน์	ผู้เข้าร่วมโครงการ คทช.			เฉลี่ย
	ปี 2560	ปี 2561	ปี 2562	
4. ด้านการส่งเสริมการรวมกลุ่ม^{1/}				
4.1 เป็นสมาชิกกลุ่ม	74.78	32.43	59.09	55.43
1) กลุ่มจัดตั้งใหม่	91.86	0.00	76.92	56.26
2) กลุ่มเดิมในพื้นที่	8.14	100.00	23.08	43.74
4.2 ไม่เป็นสมาชิกกลุ่ม	25.22	67.57	40.91	44.57
5. ด้านการสนับสนุนการเข้าถึงแหล่งเงินทุน^{1/}				
5.1 ใช้ประโยชน์แล้ว	100.00	na	na	100.00 ^{3/}
5.2 ยังไม่ได้ใช้ประโยชน์	-	na	na	-
6. ด้านการส่งเสริมและจัดทำบัญชีครัวเรือน^{1/}				
6.1 ทำบัญชีเป็นประจำ	14.71	na	na	14.71 ^{3/}
6.2 ทำบัญชีเป็นบางครั้ง	26.47	na	na	26.47 ^{3/}
6.3 ไม่ได้ทำ	58.82	na	na	58.82 ^{3/}
7. รวมการใช้ประโยชน์จากองค์ความรู้และโครงสร้างพื้นฐาน				
7.1 การใช้ประโยชน์จากองค์ความรู้ ปัจจัยการผลิต และเงินทุน				
1) ใช้ประโยชน์แล้ว	83.19	77.47	79.55	80.07
2) ยังไม่ได้ใช้ประโยชน์	16.81	22.53	20.45	19.93
7.2 การใช้ประโยชน์จากโครงสร้างพื้นฐาน				
1) ใช้ประโยชน์แล้ว	80.91	na	na	80.91
2) ยังไม่ได้ใช้ประโยชน์	19.09	na	na	19.09

หมายเหตุ: na หมายถึง ไม่มีข้อมูลการดำเนินการในด้านนั้น เนื่องจากสถานการณ์การระบาดของโรคติดเชื้อไวรัส

โคโรนา 2019 (Covid - 19) จึงไม่นำมาคำนวณในทุกยอด

^{1/} เป็นกิจกรรมจัดอบรมถ่ายทอดความรู้

^{2/} เป็นกิจกรรมก่อสร้างโครงสร้างพื้นฐาน

^{3/} เป็นการ ใช้ประโยชน์จากการอบรมถ่ายทอดความรู้ในพื้นที่ปฎิรูปที่ดินเท่านั้น

ที่มา: จากการสำรวจ

4.4.2 ความเหมาะสมและสอดคล้องในการส่งเสริมและพัฒนาองค์ความรู้และโครงสร้างพื้นฐานในระดับพื้นที่

จากการส่งเสริมและพัฒนาทั้งในด้านของการจัดอบรมถ่ายทอดความรู้ การสนับสนุนปัจจัยการผลิต การสนับสนุนเงินทุน และการพัฒนาโครงสร้างพื้นฐาน ซึ่งมีความแตกต่างกันในแต่ละพื้นที่ โดยการที่หน่วยงานเข้าดำเนินการส่งเสริมและพัฒนาในพื้นที่นั้น ต้องเกิดจากความต้องการของผู้เข้าร่วมโครงการในพื้นที่ด้วย เนื่องจากผู้เข้าร่วมโครงการในพื้นที่จะสามารถระบุความต้องการของพื้นที่ได้อย่างชัดเจน พบว่า ผู้เข้าร่วมโครงการที่ได้รับการอบรมถ่ายทอดความรู้ ร้อยละ 52.45 เห็นว่าตรงตามความต้องการ ที่เหลือร้อยละ 47.55 เห็นว่าไม่ตรงตามความต้องการ โดยต้องการให้มีการดำเนินการจัดอบรมถ่ายทอดความรู้การประกอบอาชีพนอกภาคเกษตร เช่น การส่งเสริมการรวมกลุ่มทำเครื่องแกง การแปรรูปผลผลิตทางการเกษตรที่มีอยู่ในพื้นที่ อาทิ น้ำยาล้างจานและน้ำยาซักผ้า เป็นต้น สำหรับด้านการพัฒนาแหล่งน้ำและโครงสร้างพื้นฐาน พบว่า โครงสร้างพื้นฐานที่ได้รับการพัฒนาในพื้นที่ตรงตามความต้องการของผู้เข้าร่วมโครงการทุกราย เนื่องจากช่วยอำนวยความสะดวกในการใช้ประโยชน์ในพื้นที่ได้อย่างเต็มที่ (ตารางที่ 4.10)

**ตารางที่ 4.10 ความเหมาะสม ความสอดคล้องในการส่งเสริมและพัฒนากับความต้องการ
ของผู้เข้าร่วมโครงการ ปี 2560 - 2562**

หน่วย : ร้อยละ

รายการ	ผู้เข้าร่วมโครงการ คทช.			เฉลี่ย
	ปี 2560	ปี 2561	ปี 2562	
1. ด้านการพัฒนาที่ดินและการใช้ประโยชน์ที่ดิน				
1.1 ตรงตามความต้องการ	82.57	100.00	na	84.43
1.2 ไม่ตรงตามความต้องการ	17.43	-	na	15.57
2. ด้านการพัฒนาแหล่งน้ำและการพัฒนาปัจจัยพื้นฐาน				
2.1 ถนนและทางลำเลียง				
1) ตรงตามความต้องการ	100.00 ^{1/}	na	na	100.00
2) ไม่ตรงตามความต้องการ	-	na	na	-
2.2 ระบบน้ำเพื่ออุปโภคและบริโภค				
1) ตรงตามความต้องการ	100.00 ^{1/}	na	na	100.00
2) ไม่ตรงตามความต้องการ	-	na	na	-
2.3 ระบบน้ำเพื่อการเกษตร				
1) ตรงตามความต้องการ	100.00 ^{1/}	na	na	100.00
2) ไม่ตรงตามความต้องการ	-	na	na	-
2.4 ระบบไฟฟ้า				
1) ตรงตามความต้องการ	100.00 ^{1/}	na	na	100.00
2) ไม่ตรงตามความต้องการ	-	na	na	-
2.5 อาคารอเนกประสงค์				
1) ตรงตามความต้องการ	100.00 ^{1/}	100.00	100.00	100.00
2) ไม่ตรงตามความต้องการ	-	-	-	-
2.6 บ้านพักอาศัย				
1) ตรงตามความต้องการ	100.00 ^{1/}	na	na	100.00
2) ไม่ตรงตามความต้องการ	-	na	na	-
3. ด้านการส่งเสริมและพัฒนาอาชีพ				
3.1 ตรงตามความต้องการ	96.47	100.00	100.00	98.82
3.2 ไม่ตรงตามความต้องการ	3.53	-	-	1.18
4. ด้านการส่งเสริมการรวมกลุ่ม				
4.1 ตรงตามความต้องการ	74.78	32.73	59.09	55.43
4.2 ไม่ตรงตามความต้องการ	25.22	67.57	40.91	44.57
5. ด้านการสนับสนุนการเข้าถึงแหล่งเงินทุน				
5.1 ตรงตามความต้องการ	100.00 ^{1/}	na	na	100.00
5.2 ไม่ตรงตามความต้องการ	-	na	na	-
6. ด้านการส่งเสริมและจัดทำบัญชีครัวเรือน				
6.1 ตรงตามความต้องการ	41.18	na	na	41.18
6.2 ไม่ตรงตามความต้องการ	58.82	na	na	58.82

ตารางที่ 4.10 (ต่อ)

หน่วย : ร้อยละ

รายการ	ผู้เข้าร่วมโครงการ คทช.			เฉลี่ย
	ปี 2560	ปี 2561	ปี 2562	
7. รวมองค์ความรู้และโครงสร้างพื้นฐานตรงตามความต้องการ				
7.1 การใช้ประโยชน์จากองค์ความรู้				
1) ตรงตามความต้องการ	79.00	46.55	31.82	52.45
2) ไม่ตรงตามความต้องการ	21.00	53.45	68.18	47.55
7.2 การใช้ประโยชน์จากปัจจัยการผลิต				
1) ตรงตามความต้องการ	100.00	100.00	100.00	100.00
2) ไม่ตรงตามความต้องการ	-	-	-	-

หมายเหตุ: na หมายถึง ไม่มีข้อมูลการดำเนินการในด้านนั้น เนื่องจากสถานการณ์การระบาดของโรคติดเชื้อไวรัสโคโรนา 2019 (Covid - 19) จึงไม่นำมาคำนวณในทุกยอด

ที่มา: จากการสำรวจ

ทั้งนี้ ปัจจัยการผลิตที่ได้รับการสนับสนุนตรงตามความต้องการของผู้ได้รับการสนับสนุนทุกราย โดยมองว่าหากมีการดำเนินการจัดอบรมถ่ายทอดความรู้พร้อมทั้งสนับสนุนปัจจัยการผลิตด้วยนั้นจะส่งผลต่อการนำไปใช้ประโยชน์เป็นอย่างมาก เนื่องจากในการปรับเปลี่ยนพฤติกรรมของผู้เข้าร่วมโครงการหากต้องการให้มีการนำความรู้ไปปรับใช้ควรมีการสนับสนุนปัจจัยการผลิตด้วย เพราะหากไม่มีการสนับสนุนปัจจัยการผลิตผู้เข้าร่วมโครงการจะต้องมีการลงทุนในการซื้อปัจจัยการผลิตเอง ซึ่งส่งผลทำให้ผู้เข้าร่วมโครงการไม่มีการนำความรู้ไปปรับใช้มากนัก (ตารางที่ 4.11)

ตารางที่ 4.11 ความเหมาะสม ความสอดคล้องในการสนับสนุนปัจจัยการผลิตและเงินทุน กับความต้องการของผู้เข้าร่วมโครงการ ปี 2560 - 2562

หน่วย : ร้อยละ

รายการ	ผู้เข้าร่วมโครงการ คทช.			เฉลี่ย
	ปี 2560	ปี 2561	ปี 2562	
1. ด้านการพัฒนาที่ดินและการใช้ประโยชน์ที่ดิน				
1.1 ตรงตามความต้องการ	100.00	100.00	na	100.00
1.2 ไม่ตรงตามความต้องการ	-	-	na	-
2. ด้านการส่งเสริมและพัฒนาอาชีพ				
2.1 ตรงตามความต้องการ	100.00	100.00	100.00	100.00
1) พืช	100.00	100.00	na	100.00
2) ประมง	100.00	na	100.00	100.00
3) ปศุสัตว์	100.00	100.00	na	100.00
2.2 ไม่ตรงตามความต้องการ	-	-	-	-
3. ด้านการสนับสนุนการเข้าถึงแหล่งเงินทุน				
3.1 ตรงตามความต้องการ	100.00	na	na	100.00
3.2 ไม่ตรงตามความต้องการ	-	na	na	-
4. รวมการได้รับสนับสนุนปัจจัยการผลิต				
4.1 ตรงตามความต้องการ	100.00	100.00	100.00	100.00
4.2 ไม่ตรงตามความต้องการ	-	-	-	-

หมายเหตุ: na หมายถึง ไม่มีข้อมูลการดำเนินการในด้านนั้น เนื่องจากสถานการณ์การระบาดของโรคติดเชื้อไวรัสโคโรนา 2019 (Covid - 19) จึงไม่นำมาคำนวณในทุกยอด

ที่มา: จากการสำรวจ

4.4.3 คุณภาพชีวิตของผู้เข้าร่วมโครงการ

จากการดำเนินการส่งเสริมและพัฒนาในพื้นที่ในรูปแบบของเศรษฐกิจชุมชนตามแนวทางของเศรษฐกิจพอเพียง เพื่อพัฒนาระบบสาธารณสุขภาค ตลอดจนการพัฒนาคุณภาพชีวิตของผู้เข้าร่วมโครงการให้มีความกินดี อยู่ดี มีสันติสุข ในส่วนนี้เป็นการพิจารณาคุณภาพชีวิตของผู้เข้าร่วมโครงการ ประกอบด้วย การประกอบอาชีพที่มั่นคง การมีเงินออม และความรู้สึกการเป็นเจ้าของและหวงแหนที่ดิน ดังนี้ (ตารางที่ 4.12)

1) ความรู้สึกมั่นคงในการประกอบอาชีพในพื้นที่ พบว่า ผู้เข้าร่วมโครงการร้อยละ 98.15 รู้สึกว่ามีความมั่นคงในการประกอบอาชีพในพื้นที่ เนื่องจากมีการรับรองสิทธิให้มีการใช้ประโยชน์ในพื้นที่อย่างถูกต้องตามกฎหมาย ก่อให้เกิดความมั่นใจในการประกอบอาชีพในพื้นที่อย่างต่อเนื่อง รวมทั้งได้มีการดำเนินการส่งเสริมและพัฒนาอาชีพให้แก่ผู้เข้าร่วมโครงการในพื้นที่เพื่อให้สามารถประกอบอาชีพหลักและอาชีพเสริมในพื้นที่ได้อย่างต่อเนื่อง

2) การมีเงินออม ผู้เข้าร่วมโครงการ ร้อยละ 68.83 มีการเก็บออมเงิน โดยมีเงินเก็บออมเฉลี่ย 10,159.83 บาทต่อครัวเรือนต่อปี โดยสัดส่วนของผู้เข้าร่วมโครงการในปี 2562 มีการเก็บออมเงินมากที่สุด คิดเป็นร้อยละ 81.82 รองลงมา คือผู้เข้าร่วมโครงการในปี 2560 และ 2561 คิดเป็นร้อยละ 75.38 และ 48.85 ตามลำดับ

3) ความรู้สึกเป็นเจ้าของและหวงแหนที่ดินที่ใช้ประโยชน์ พบว่า ผู้เข้าร่วมโครงการร้อยละ 97.04 มีความรู้สึกหวงแหนในที่ดินที่ได้รับการจัดที่ดินทำกิน เนื่องจากเป็นการได้รับสิทธิ์เข้าทำกินอย่างถูกต้องตามกฎหมาย ซึ่งก่อนหน้านี้ได้มีการครอบครองเพื่อใช้ประโยชน์อย่างผิดกฎหมายที่เหลือร้อยละ 2.96 มีความเห็นว่าไม่มีความหวงแหนในที่ดินที่ได้รับจัดที่ดินทำกิน เนื่องจากในบางพื้นที่ไม่มีความพร้อมด้านโครงสร้างพื้นฐาน เช่น ระบบน้ำเพื่อการเกษตรและลักษณะดินส่งผลทำให้ผู้เข้าร่วมโครงการทำการเกษตรในพื้นที่ได้ไม่เต็มศักยภาพ รวมทั้งในบางประเภทพื้นที่มีการกำหนดลักษณะของการประกอบอาชีพในลักษณะเดียวกัน ซึ่งไม่ตรงตามความต้องการของผู้เข้าร่วมโครงการในแต่ละพื้นที่ เป็นต้น

ตารางที่ 4.12 คุณภาพชีวิตของผู้เข้าร่วมโครงการ ปี 2560 - 2562

หน่วย : ร้อยละ

รายการ	ผู้เข้าร่วมโครงการ คทช.			เฉลี่ย
	ปี 2560	ปี 2561	ปี 2562	
1. ความรู้สึกมั่นคงในการประกอบอาชีพ				
1.1 มีความมั่นคงในการประกอบอาชีพ	97.08	99.10	100.00	98.15
1.2 ไม่มีความมั่นคงในการประกอบอาชีพ	2.92	0.90	-	1.85
2. การมีเงินออม				
2.1 มีเงินออม	75.38	48.85	81.82	68.83
มีเงินออมเฉลี่ย (บาท/ครัวเรือน/ปี)	10,785.50	13,319.00	6,375.00	10,159.83
2.2 ไม่มีเงินออม	24.62	51.15	18.18	31.17
3. ความรู้สึกการเป็นเจ้าของและหวงแหนที่ดิน				
3.1 รู้สึกหวงแหน	97.81	97.30	90.91	97.04
3.2 ไม่รู้สึกหวงแหน	2.19	2.70	9.09	2.96

ที่มา: จากการสำรวจ

4.5 ผลกระทบ (Impacts)

ในส่วนนี้เป็นการพิจารณาตัวชี้วัดด้านเศรษฐกิจและด้านสังคมของผู้เข้าร่วมโครงการด้านเศรษฐกิจใช้รายได้สุทธิที่เกิดขึ้นในพื้นที่ที่ได้รับการจัดที่ดินทำกินและเงินออมที่เกิดขึ้นหลังจากเข้าร่วมเป็นสมาชิกกลุ่มหรือสหกรณ์ทางการเกษตร สำหรับด้านสังคมเป็นการวัดการเปลี่ยนแปลงของความยั่งยืนในการใช้ประโยชน์ในพื้นที่เพื่อทำการเกษตร การมีส่วนร่วมของคนในชุมชน รวมทั้งความสัมพันธ์ของคนในชุมชน ดังนี้

4.5.1 ด้านเศรษฐกิจ

ด้านเศรษฐกิจที่เกิดขึ้นกับผู้เข้าร่วมโครงการ เป็นการเปรียบเทียบรายได้สุทธิที่เกิดขึ้นจากการใช้ประโยชน์ในพื้นที่โครงการกับเส้นความยากจน จากการรายงานของสำนักงานสภาพัฒนาการเศรษฐกิจและสังคมแห่งชาติ (2564) ซึ่งเก็บรวบรวมข้อมูลโดยสำนักงานสถิติแห่งชาติ พบว่า ในปี 2563 รายได้บนเส้นความยากจนทั่วประเทศ มีค่าเท่ากับ 2,762 บาทต่อรายต่อเดือน หรือ 33,144 บาทต่อรายต่อปี โดยรายได้ของผู้เข้าร่วมโครงการและผลตอบแทนสุทธิ มีดังนี้

1) รายได้ของผู้เข้าร่วมโครงการจากการใช้ประโยชน์ในพื้นที่โครงการทั้งในภาคเกษตรและนอกภาคเกษตร พบว่า ผู้เข้าร่วมโครงการมีรายได้สุทธิเฉลี่ย 93,504.06 บาทต่อรายต่อปี ซึ่งอยู่เหนือเส้นความยากจน หากพิจารณาเป็นรายปี จะพบว่า ผู้เข้าร่วมโครงการในปี 2560 และ ปี 2562 มีรายได้ในภาคเกษตรและนอกภาคเกษตรที่เกิดขึ้นในพื้นที่โครงการที่อยู่เหนือเส้นความยากจนไม่แตกต่างกันมากนัก โดยมีรายได้สุทธิเฉลี่ย 76,936.61 และ 73,477.67 บาทต่อรายต่อปี โดยส่วนใหญ่เป็นรายได้จากการเพาะปลูกพืชเป็นหลัก และ ปี 2561 มีรายได้สุทธิเฉลี่ย 121,591.39 บาทต่อรายต่อปี เนื่องจากเป็นการประกอบอาชีพประมงชายฝั่ง รวมทั้งมีรายได้นอกภาคการเกษตร เช่น อาชีพพ่อค้าคนกลาง อาชีพค้าขาย เป็นต้น (ตารางที่ 4.13)

หากพิจารณาในแต่ละประเภทของพื้นที่ จะพบว่า ในพื้นที่ป่าสงวนแห่งชาติ พื้นที่นิคมสร้างตนเอง และพื้นที่สาธารณะประโยชน์ เป็นเพียงการส่งเสริมอาชีพในระยะสั้นเท่านั้น เช่น มีการสนับสนุนไก่ไข่หรือไก่พื้นเมืองพร้อมอาหารสำเร็จรูป การสนับสนุนพันธุ์ปลา อาหารสำเร็จรูป และกระชังบัก ซึ่งผลจากการได้รับสนับสนุนปัจจัยการผลิตส่วนใหญ่มีการบริโภคในครัวเรือนเป็นหลักที่เหลือจึงมีการแจกจ่ายให้กับเพื่อนบ้าน ซึ่งหลังจากหมดช่วงอายุของปัจจัยการผลิตที่ได้รับการสนับสนุนแล้วจะไม่มีการเลี้ยงต่อเพื่อเป็นอาชีพเสริมในระยะยาว เนื่องจากไม่มีเงินลงทุนในการซื้อพันธุ์ไก่และอาหารสำเร็จรูปมาเลี้ยงต่อ สำหรับในพื้นที่ปฏิรูปที่ดินเป็นการส่งเสริมและพัฒนาอาชีพในภาคเกษตรที่แบ่งเป็นอาชีพหลักและอาชีพเสริม โดยเป็นการสนับสนุนให้ผู้เข้าร่วมโครงการมีการเพาะปลูกพืชและการเลี้ยงปศุสัตว์ควบคู่กันไป เช่น มีการจัดที่ดินเพื่อเป็นที่เพาะปลูกพืช 5 ไร่ เป็นที่อยู่อาศัย 1 ไร่ โดยที่อยู่อาศัยมีการแบ่งเป็นพื้นที่เลี้ยงสัตว์ด้วย ทั้งนี้ผู้เข้าร่วมโครงการในพื้นที่ปฏิรูปที่ดินเพิ่งได้รับการสนับสนุนพันธุ์สัตว์ได้ไม่นาน การเลี้ยงสัตว์ยังไม่ก่อให้เกิดรายได้เสริม ส่วนรายได้ที่เกิดขึ้นประมาณ 9,531.05 บาทต่อราย ยังอยู่ใต้เส้นความยากจน ผู้เข้าร่วมโครงการในพื้นที่ดังกล่าวยังไม่หลุดพ้นความยากจน เนื่องจากการใช้ประโยชน์ในพื้นที่มีการเพาะปลูกพืชที่ไม่เหมาะสมกับสภาพพื้นที่ที่ได้รับการจัดที่ดินทำกิน ดินไม่มีความอุดมสมบูรณ์ (ตารางผนวกที่ 22)

ตารางที่ 4.13 รายได้ที่เกิดขึ้นในพื้นที่โครงการ ปี 2560 - 2562

หน่วย : บาทต่อรายต่อปี

รายได้ที่เกิดขึ้นในพื้นที่โครงการ	ผู้เข้าร่วมโครงการ คทช.			เฉลี่ย
	ปี 2560	ปี 2561	ปี 2562	
1. รายได้ในภาคเกษตร	50,109.92	77,260.10	53,714.69	61,931.13
2. รายได้นอกภาคเกษตร	26,826.69	44,331.29	19,762.98	31,572.93
3. รวมรายได้ของผู้เข้าร่วมโครงการที่เกิดจาก การใช้ประโยชน์ในพื้นที่ (ข้อ 1 + 2)	76,936.61	121,591.39	73,477.67	93,504.06
4. รายได้บนเส้นความยากจน ปี 2563				33,144.00

ที่มา: จากการสำรวจ

จากตารางที่ 4.13 เห็นว่ารายได้สุทธิทั้งในภาคเกษตรและนอกภาคเกษตรอยู่เหนือเส้นความยากจน หากพิจารณาจะพบว่าเป็นการคำนวณโดยใช้ค่าเฉลี่ย จะพบว่า สำหรับสัดส่วนของผู้เข้าร่วมโครงการที่มีรายได้ที่เกิดขึ้นจากการใช้ประโยชน์ในพื้นที่โครงการทั้งในและนอกภาคการเกษตร พบว่า มีผู้เข้าร่วมโครงการเพียงร้อยละ 35.19 ที่มีรายได้อยู่เหนือเส้นความยากจน หากพิจารณาในแต่ละพื้นที่ พบว่า ส่วนใหญ่เป็นผู้เข้าร่วมโครงการในพื้นที่ป่าสงวนแห่งชาติ คิดเป็นร้อยละ 59.72 รองลงมา คือ ผู้เข้าร่วมโครงการในพื้นที่นิคมสร้างตนเอง และพื้นที่สาธารณะประโยชน์ คิดเป็นร้อยละ 45.83 และ 33.33 ตามลำดับ เนื่องจากการใช้ประโยชน์ในพื้นที่เป็นระยะเวลานานแล้ว ในส่วนของพื้นที่ป่าชายเลน มีรายได้อยู่เหนือเส้นความยากจน คิดเป็นร้อยละ 31.33 เนื่องจากการใช้ประโยชน์ในพื้นที่ป่าชายเลนนั้น มีการใช้ประโยชน์นอกภาคเกษตรเป็นหลัก เช่น รับจ้างทั่วไป อาชีพคนกลางในการซื้อขายอาหารทะเล รวมทั้งมีการประกอบธุรกิจส่วนตัว โดยในพื้นที่ที่ได้รับจัดที่ดินทำกินนั้นไว้ใช้เป็นที่อยู่อาศัยเท่านั้น สำหรับในพื้นที่ปฏิรูปที่ดินมีเพียงร้อยละ 7.46 เท่านั้น ที่มีรายได้อยู่เหนือเส้นความยากจน เนื่องจากการเข้ามาอยู่อาศัยและใช้ประโยชน์ในพื้นที่เป็นเพียงระยะเวลาสั้น ๆ ส่วนใหญ่มีการใช้ประโยชน์เฉลี่ย 3 - 5 ปี รวมทั้งดินในพื้นที่ไม่มีความเหมาะสมในการเพาะปลูกพืช (ตารางผนวกที่ 23)

2) ผลตอบแทนสุทธิในภาคเกษตรที่เกิดขึ้นในพื้นที่ที่ได้รับจัดที่ดินทำกิน

เนื่องจากการใช้ประโยชน์ในพื้นที่ที่ได้รับจัดที่ดินทำกินมีลักษณะแตกต่างกันตามกฎระเบียบของการใช้ประโยชน์ในแต่ละพื้นที่ ความอุดมสมบูรณ์ของพื้นที่ที่ได้รับจัดที่ดินทำกิน ประกอบกับบางพื้นที่ผู้เข้าร่วมโครงการเข้าอยู่อาศัยในพื้นที่ก่อนมีการประกาศให้เป็นการเข้าอยู่อาศัยอย่างถูกต้องตามกฎหมายมีการปลูกไม้ผลและไม้ยืนต้นและเกิดผลตอบแทนแล้ว โดยในพื้นที่ป่าสงวนแห่งชาติส่วนใหญ่เพาะปลูกไม้ยืนต้นเป็นหลัก ได้แก่ ยางพารา ปาล์มน้ำมัน และทุเรียน พื้นที่นิคมสร้างตนเองและพื้นที่สาธารณะประโยชน์มีการเพาะปลูกทั้งไม้ยืนต้นและพืชไร่ ได้แก่ ยางพารา ปาล์มน้ำมัน มันสำปะหลัง ข้าวโพดเลี้ยงสัตว์ และข้าว (นาปี) และในพื้นที่ปฏิรูปที่ดินส่วนใหญ่เพาะปลูกพืชไร่ ได้แก่ ข้าว (นาปี) และมันสำปะหลัง ในส่วนของพื้นที่ป่าชายเลนไม่มีผู้เข้าร่วมโครงการรายใดประกอบอาชีพเพาะปลูกพืช ส่วนใหญ่มีรายได้จากการทำประมงชายฝั่งและมีรายได้นอกภาคเกษตรเป็นหลัก เช่น อาชีพพ่อค้าคนกลาง อาชีพค้าขาย เป็นต้น โดยผลตอบแทนสุทธิในภาคเกษตร ที่เกิดขึ้นในพื้นที่โครงการเป็นข้อมูลค่าใช้จ่ายและผลตอบแทนในปีการเพาะปลูก 2563/64 ดังนี้ (ตารางที่ 4.14)

2.1) การเพาะปลูกยางพารา เป็นการเพาะปลูกของผู้เข้าร่วมโครงการในพื้นที่ป่าสงวนแห่งชาติ พบว่า ในปี 2560 - 2561 ผู้เข้าร่วมโครงการที่เพาะปลูกยางพารามีการเก็บเกี่ยวผลผลิตเป็นชิ้นอย่างก้อนถ้วย ได้รับผลผลิตเฉลี่ย 502.82 และ 678.42 กิโลกรัมต่อไร่ มีรายได้สุทธิหลังหักค่าใช้จ่ายเฉลี่ย 9,371.16 และ 12,935.49 บาทต่อไร่ ซึ่งผู้เข้าร่วมโครงการในปี 2561 ได้รับผลผลิตที่สูงกว่า รวมทั้งมีค่าใช้จ่ายในการผลิตที่สูงกว่าเช่นเดียวกัน เนื่องจากมีการบำรุงดูแลรักษาผลผลิตในแปลงเพาะปลูก สำหรับในปี 2562 ผู้เข้าร่วมโครงการที่เพาะปลูกยางพารามีการเก็บเกี่ยวผลผลิตเป็นยางแผ่นดิบ ผลผลิตเฉลี่ย 661.44 กิโลกรัมต่อไร่ มีรายได้สุทธิหลังหักค่าใช้จ่ายเฉลี่ย 18,342.74 บาทต่อไร่ หากพิจารณาในแต่ละปีรายได้สุทธิที่ได้รับของเกษตรกรนั้นมีความแตกต่างกันเนื่องจากการเก็บผลผลิตและการจำหน่ายผลผลิตที่ต่างกัน

2.2) การเพาะปลูกปาล์มน้ำมัน เป็นการเพาะปลูกของผู้เข้าร่วมโครงการในพื้นที่ป่าสงวนแห่งชาติ พบว่า ในปี 2560 - 2561 ผู้เข้าร่วมโครงการที่เพาะปลูกปาล์มน้ำมัน ได้รับผลผลิตเฉลี่ย 1,978.20 และ 2,269.23 กิโลกรัมต่อไร่ มีรายได้สุทธิหลังหักค่าใช้จ่ายเฉลี่ย 9,554.71 และ 11,300.77 บาทต่อไร่ หากพิจารณาในแต่ละปีรายได้สุทธิที่ได้รับของเกษตรกรนั้นไม่มีความแตกต่างกันมากนัก เนื่องจากราคาผลผลิตและปริมาณผลผลิตในแต่ละพื้นที่ไม่มีความแตกต่างกันมากนัก

2.3) การเพาะปลูกทุเรียน เป็นการเพาะปลูกของผู้เข้าร่วมโครงการในพื้นที่ป่าสงวนแห่งชาติ ในปี 2560 สำหรับพื้นที่อื่น ๆ ไม่มีการเพาะปลูกทุเรียน พบว่า ผู้เข้าร่วมโครงการที่เพาะปลูกทุเรียนมีรายได้สุทธิเฉลี่ย 84,946.91 บาทต่อไร่ ผลผลิตเฉลี่ย 975.12 กิโลกรัมต่อไร่ เนื่องจากในปีที่ผ่านมาทุเรียนมีราคาสูง ประกอบกับผลผลิตต่อไร่ที่ได้รับก็มีปริมาณที่มากขึ้น

2.4) การเพาะปลูกข้าว เป็นการเพาะปลูกของผู้เข้าร่วมโครงการในปี 2560 พื้นที่ปฏิรูปที่ดินและพื้นที่สาธารณะประโยชน์ รวมทั้งในปี 2561 พื้นที่นิคมสร้างตนเอง โดยภาพรวมเป็นการเพาะปลูกข้าวที่อาศัยน้ำฝนเป็นหลัก เนื่องจากไม่มีความพร้อมของแหล่งน้ำในพื้นที่ ประกอบกับในบางพื้นที่ดินไม่สามารถเก็บกักน้ำได้ พบว่า ผู้เข้าร่วมโครงการที่เพาะปลูกข้าวมีรายได้สุทธิเฉลี่ย 881.79 บาทต่อไร่ ผลผลิตเฉลี่ย 522.20 กิโลกรัมต่อไร่

หากพิจารณาในแต่ละปีจะพบว่า ในปี 2560 ผู้เข้าร่วมโครงการในพื้นที่ปฏิรูปที่ดินทุกรายที่เพาะปลูกข้าวเป็นการเพาะปลูกเพื่อใช้บริโภคในครัวเรือนไม่มีการจำหน่ายในส่วนในพื้นที่สาธารณะประโยชน์ มีรายได้สุทธิหลังหักค่าใช้จ่ายเฉลี่ย 623.01 บาทต่อไร่ ผลผลิตเฉลี่ย 485.97 กิโลกรัมต่อไร่ สำหรับในปี 2561 ในพื้นที่นิคมสร้างตนเอง มีรายได้สุทธิหลังหักค่าใช้จ่ายเฉลี่ย 1,104.70 บาทต่อไร่ ผลผลิตเฉลี่ย 558.43 กิโลกรัมต่อไร่ (ตารางผนวกที่ 24 - 25)

2.5) การเพาะปลูกมันสำปะหลัง เป็นการเพาะปลูกของผู้เข้าร่วมโครงการในปี 2560 พื้นที่ปฏิรูปที่ดิน และในปี 2561 พื้นที่นิคมสร้างตนเอง โดยภาพรวมเป็นการเพาะปลูกมันสำปะหลังเป็นการอาศัยน้ำฝนเป็นหลักเช่นเดียวกับการเพาะปลูกข้าว พบว่า ผู้เข้าร่วมโครงการที่เพาะปลูกมันสำปะหลังมีรายได้สุทธิเฉลี่ย 2,261.11 บาทต่อไร่ ผลผลิตเฉลี่ย 3,126.38 กิโลกรัมต่อไร่

หากพิจารณาผู้เข้าร่วมโครงการในแต่ละปีจะพบว่า ในปี 2560 พื้นที่ปฏิรูปที่ดิน ผู้เข้าร่วมโครงการที่เพาะปลูกมันสำปะหลังมีรายได้สุทธิเฉลี่ย 2,967.68 บาทต่อไร่ ผลผลิตเฉลี่ย 3,498.12 กิโลกรัมต่อไร่ ในส่วนของปี 2561 มีรายได้สุทธิเฉลี่ย 1,517.38 บาทต่อไร่ ผลผลิตเฉลี่ย 2,754.63 กิโลกรัมต่อไร่ หากพิจารณาในแต่ละปีรายได้สุทธิที่ได้รับของเกษตรกรนั้นมีความแตกต่างกันเนื่องจากการเก็บผลผลิตและการจำหน่ายผลผลิตที่ต่างกัน ผู้เพาะปลูกมันสำปะหลังในปี 2561 มีค่าใช้จ่ายในการเพาะปลูกมันสำปะหลังมากกว่า รวมทั้งผลผลิตที่ได้รับมีปริมาณที่น้อยกว่า

เนื่องจากพื้นที่ในปี 2561 ดินไม่มีความอุดมสมบูรณ์ส่งผลทำให้ผู้เข้าร่วมโครงการมีการปรับปรุงบำรุงดินด้วยการใช้ปุ๋ยเคมีในปริมาณที่มากกว่า

2.6) การเพาะปลูกข้าวโพดเลี้ยงสัตว์ เป็นการเพาะปลูกในปี 2561 พื้นที่นิคมสร้างตนเองเท่านั้น พบว่า ผู้เข้าร่วมโครงการที่เพาะปลูกข้าวโพดเลี้ยงสัตว์ มีรายได้สุทธิเฉลี่ย 801.15 บาทต่อไร่ ผลผลิตเฉลี่ย 882.62 กิโลกรัมต่อไร่ โดยการเพาะปลูกข้าวโพดเลี้ยงสัตว์มีการเพาะปลูก 2 รอบต่อปี กล่าวคือ ผู้เข้าร่วมโครงการจะมีรายได้สุทธิเฉลี่ย 1,602.30 บาทต่อไร่

หากพิจารณาการใช้ประโยชน์ในที่ดินที่ได้รับการจัดที่ดินทำกิน พบว่า ผู้เข้าร่วมโครงการในพื้นที่ป่าสงวนแห่งชาติส่วนใหญ่เป็นการเพาะปลูกไม้ยืนต้นเป็นหลัก เช่น ยางพารา ปาล์มน้ำมัน ไม้ผล เป็นต้น เนื่องจากข้อจำกัดของการใช้ประโยชน์ในพื้นที่ที่ไม่ต้องการให้เกิดการใช้ประโยชน์ในระยะเวลายาวนาน ๆ หรือการใช้ประโยชน์ที่เป็นการบุกรุกพื้นที่ป่าเพิ่มมากขึ้น และพื้นที่ที่ได้รับจัดที่ดินทำกินส่วนใหญ่ดินไม่ค่อยมีความอุดมสมบูรณ์ส่งผลทำให้ไม่สามารถเพาะปลูกพืชอื่นได้ รวมทั้งไม่มีความพร้อมด้านระบบน้ำเพื่อการเกษตรซึ่งส่วนใหญ่เป็นการทำเกษตรโดยอาศัยน้ำฝนเป็นหลัก สำหรับผู้เข้าร่วมโครงการในพื้นที่ปฏิรูปที่ดินส่วนใหญ่เป็นการเพาะปลูกพืชไร่เป็นหลัก ได้แก่ ข้าว และมันสำปะหลัง ในส่วนของพื้นที่สาธารณะประโยชน์และพื้นที่นิคมสร้างตนเองมีการเพาะปลูกทั้งพืชไร่และไม้ยืนต้น (ตารางผนวกที่ 24 - ตารางผนวกที่ 26)

ตารางที่ 4.14 ค่าใช้จ่ายและรายได้สุทธิจากการใช้ประโยชน์ในที่ดิน ปี 2560 - 2562

รายการ	ผู้เข้าร่วมโครงการ คทช.			เฉลี่ย
	ปี 2560	ปี 2561	ปี 2562	
ยางพารา				
1. ค่าใช้จ่ายที่เป็นเงินสด (บาท/ไร่)	4,642.43	6,162.03	6,269.44	5,691.21
1.1 ค่าปัจจัยการผลิต	2,650.81	3,278.56	3,592.60	3,173.99
1.2 ค่าแรง	1,991.36	2,883.47	2,676.84	2,517.22
2. รายได้	14,013.59	19,097.52	24,612.18	19,090.27
2.1 ผลผลิต (กก./ไร่)				
(1) ขี้ยางก้อนถ้วย	502.82	678.42	-	590.62
(2) ยางแผ่นดิบ	-	-	661.44	661.44
2.2 ราคาที่ขายได้ (บาท/กก.)				
(1) ขี้ยางก้อนถ้วย	27.87	28.15	-	28.01
(2) ยางแผ่นดิบ	-	-	37.21	37.21
3. รายได้สุทธิ (บาท/ไร่)				
(1) ขี้ยางก้อนถ้วย	9,371.16	12,935.49	-	16,543.27
(2) ยางแผ่นดิบ	-	-	18,342.74	18,342.74
ปาล์มน้ำมัน				
1. ค่าใช้จ่ายที่เป็นเงินสด (บาท/ไร่)	4,484.17	4,925.30	na	4,704.74
1.1 ค่าปัจจัยการผลิต	3,026.77	3,847.15	na	3,436.96
1.2 ค่าแรง	1,457.40	1,078.15	na	1,267.78
2. รายได้	9,554.71	11,300.77	na	10,416.82
2.1 ผลผลิต (กก./ไร่)				
2.2 ราคาที่ขายได้ (บาท/กก.)	4.83	4.98	na	4.91
3. รายได้สุทธิ (บาท/ไร่)	5,070.51	6,375.47	na	5,712.09

ตารางที่ 4.14 (ต่อ)

รายการ	ผู้เข้าร่วมโครงการ คทช.			เฉลี่ย
	ปี 2560	ปี 2561	ปี 2562	
ทุเรียน				
1. ค่าใช้จ่ายที่เป็นเงินสด (บาท/ไร่)	11,073.16	na	na	11,073.16
1.1 ค่าปัจจัยการผลิต	8,030.57	na	na	8,030.57
1.2 ค่าแรง	2,598.03	na	na	2,598.03
2. รายได้	96,020.07	na	na	96,020.07
2.1 ผลผลิต (กก./ไร่)	975.12	na	na	975.12
2.2 ราคาที่ขายได้ (บาท/กก.)	98.47	na	na	98.47
3. รายได้สุทธิ (บาท/ไร่)	84,946.91	na	na	84,946.91
ข้าว (นาปี)				
1. ค่าใช้จ่ายที่เป็นเงินสด (บาท/ไร่)	3,196.71	2,731.71	na	2,964.21
1.1 ค่าปัจจัยการผลิต	2,146.71	1,631.71	na	1,889.21
1.2 ค่าแรง	1,050.00	1,100.00	na	1,075.00
2. รายได้	3,819.72	3,836.41	na	3,846.00
2.1 ผลผลิต (กก./ไร่)	485.97	558.43	na	522.20
2.2 ราคาที่ขายได้ (บาท/กก.)	7.86	6.87	na	7.37
3. รายได้สุทธิ (บาท/ไร่)	623.01	1,104.70	na	881.79
มันสำปะหลัง				
1. ค่าใช้จ่ายที่เป็นเงินสด (บาท/ไร่)	3,608.79	3,936.79	na	3,772.79
1.1 ค่าปัจจัยการผลิต	2,555.20	2,878.37	na	2,716.79
1.2 ค่าแรง	1,053.59	1,058.42	na	1,056.01
2. รายได้	6,576.47	5,454.17	na	6,033.90
2.1 ผลผลิต (กก./ไร่)	3,498.12	2,754.63	na	3,126.38
2.2 ราคาที่ขายได้ (บาท/กก.)	1.88	1.98	na	1.93
3. รายได้สุทธิ (บาท/ไร่)	2,967.68	1,517.38	na	2,261.11
ข้าวโพดเลี้ยงสัตว์^{1/}				
1. ค่าใช้จ่ายที่เป็นเงินสด (บาท/ไร่)	na	3,170.64	na	3,170.64
1.1 ค่าปัจจัยการผลิต	na	1,670.64	na	1,670.64
1.2 ค่าแรง	na	1,500.00	na	1,500.00
2. รายได้	na	3,971.79	na	3,971.79
2.1 ผลผลิต (กก./ไร่)	na	882.62	na	882.62
2.2 ราคาที่ขายได้ (บาท/กก.)	na	4.50	na	4.50
3. รายได้สุทธิ (บาท/ไร่)	na	801.15	na	801.15

หมายเหตุ: na หมายถึง ไม่มีข้อมูล เนื่องจากในพื้นที่ที่สำรวจไม่มีการเพาะปลูกพืชชนิดนั้น ไม่นำมาคำนวณในทุกยอด

^{1/} ใน 1 ปีการเพาะปลูก สามารถทำการเพาะปลูกได้ 2 รอบ

ที่มา: จากการสำรวจ

4.5.2 ด้านสังคม

เป็นการพิจารณาผลกระทบที่เกิดขึ้นจากสภาพแวดล้อมความเป็นอยู่ เนื่องจากการเข้าใช้ประโยชน์ในพื้นที่หรือการอาศัยอยู่ร่วมกันในชุมชน จะสามารถสะท้อนในเรื่องของคุณภาพชีวิตความเป็นอยู่ และความยั่งยืน ดังนี้ (ตารางที่ 4.15 และตารางผนวกที่ 28)

1) แนวโน้มการทำเกษตรในพื้นที่ ผู้เข้าร่วมโครงการ ร้อยละ 75.69 จะยังทำอาชีพเกษตรในพื้นที่อย่างต่อเนื่อง เนื่องจากข้อกำหนดหรือระเบียบของการใช้ประโยชน์ในพื้นที่ ซึ่งส่วนใหญ่เป็นการจัดที่ดินทำกินเพื่อให้ใช้ประโยชน์ในการทำเกษตร ทั้งนี้ผู้เข้าร่วมโครงการในปี 2561

ส่วนใหญ่อยู่ในพื้นที่การจัดที่ดินเพื่อเป็นที่อยู่อาศัยเท่านั้น จึงส่งผลทำให้ผู้เข้าร่วมโครงการมีความต้องการให้หน่วยงานภาครัฐเข้ามาดำเนินการส่งเสริมอาชีพด้านอื่นนอกเหนือจากด้านเกษตร เนื่องจากผู้เข้าร่วมโครงการไม่มีพื้นที่เพื่อทำการเพาะปลูกพืชหรือเลี้ยงสัตว์

2) แนวโน้มการใช้ประโยชน์และอยู่อาศัยในพื้นที่ เนื่องจากพื้นที่ที่ได้จัดที่ดินทำกินให้แก่ผู้เข้าร่วมโครงการนั้น จะมีข้อกำหนดหรือระเบียบของการใช้ประโยชน์ในพื้นที่ ซึ่งส่วนใหญ่เป็นการจัดที่ดินเพื่อให้ใช้เป็นที่อยู่อาศัยและเป็นที่ทำกินในภาคเกษตรเท่านั้น ผู้เข้าร่วมโครงการทุกรายไม่มีรายใดต้องการย้ายออกจากพื้นที่ เนื่องจากมองว่าในการที่หน่วยงานภาครัฐได้ดำเนินการจัดที่ดินทำกินให้ถูกต้องตามกฎหมาย เพื่อเป็นการเอื้อประโยชน์ให้กับเกษตรกรและกลุ่มเป้าหมายที่เคยอยู่อาศัยหรือใช้ประโยชน์แบบผิดกฎหมาย ให้สามารถเข้าถึงการรับความช่วยเหลือจากหน่วยงานภาครัฐได้เสมอเท่าเทียมกันกับเกษตรกรหรือประชาชนในพื้นที่อื่น ๆ

3) การมีส่วนร่วมในชุมชน ผู้เข้าร่วมโครงการมีส่วนร่วมร่วมกับกิจกรรมภายในชุมชน การร่วมกิจกรรมกับเพื่อนบ้าน รวมทั้งการร่วมกิจกรรมทางประเพณี วัฒนธรรม ตลอดจนการจัดประชุมชุมชนเพื่อเสนอปัญหาที่เกิดขึ้นในชุมชน เพื่อเป็นการแก้ไขปัญหาาร่วมกัน ซึ่งก่อให้เกิดความผูกพัน และความมีน้ำใจของคนในชุมชน โดยผู้เข้าร่วมโครงการมีส่วนร่วมในการเข้าร่วมประชุมในชุมชนและงานบุญหรืองานประเพณีในชุมชนมากที่สุด คิดเป็นร้อยละ 99.26 เท่ากัน รองลงมาคือ การพัฒนาปรับปรุงพื้นที่ส่วนกลางในชุมชน และการเสนอปัญหาที่เกิดขึ้นในชุมชน คิดเป็นร้อยละ 77.78 และ 68.15 ตามลำดับ

4) การมีส่วนร่วมในกิจกรรมกลุ่มหรือสหกรณ์ พบว่า ผู้เข้าร่วมโครงการมีส่วนร่วมร่วมกับกิจกรรมของกลุ่มหรือสหกรณ์ในพื้นที่ทุกราย การเข้าร่วมประชุมกลุ่มประจำเดือนเพื่อทราบถึงการดำเนินงานของกลุ่มหรือสหกรณ์ การดูแลรักษาผลประโยชน์ของสมาชิกสหกรณ์ รวมทั้งการออกเสียงเพื่อเลือกคณะกรรมการเพื่อเข้ามาบริหารงานกลุ่มหรือสหกรณ์ในพื้นที่ โดยผู้เข้าร่วมโครงการมีส่วนร่วมในการเข้าร่วมประชุมประจำเดือนของกลุ่มหรือสหกรณ์มากที่สุด คิดเป็นร้อยละ 97.78 รองลงมา คือ การออกเสียงเพื่อเลือกคณะกรรมการในการบริหารงานกลุ่มหรือสหกรณ์ และการเสนอปัญหาที่เกิดขึ้นในกลุ่มหรือสหกรณ์ คิดเป็นร้อยละ 91.85 และ 44.44 ตามลำดับ ในส่วนของการวางแผนการผลิตและการตลาดให้กับสมาชิก รวมทั้งการดูแลรักษาผลประโยชน์ของกลุ่มหรือสหกรณ์ มีส่วนร่วมเพียงร้อยละ 14.82 เท่ากัน เนื่องจากส่วนใหญ่เป็นหน้าที่ของคณะกรรมการกลุ่มหรือสหกรณ์ รวมทั้งการทำการเกษตรของผู้เข้าร่วมโครงการส่วนใหญ่ไม่มีการรวมกลุ่มในการผลิตหรือการตลาด

5) ความสัมพันธ์ของคนในชุมชน เนื่องจากในบางประเภทพื้นที่เป็นการจัดที่ดินทำกินให้แก่ผู้ด้อยโอกาสมีพื้นฐานทางความคิดและพฤติกรรมที่แตกต่างกัน ทำให้การเข้าอยู่อาศัยหรือใช้ประโยชน์ร่วมกันอาจก่อให้เกิดความขัดแย้ง ซึ่งพบว่า ผู้เข้าร่วมโครงการในปี 2560 พื้นที่ปฏิรูปที่ดินมีความขัดแย้งกันในเรื่องการทำเกษตรและการรุกกล้าพื้นที่ของเพื่อนบ้าน คิดเป็นร้อยละ 3.65 ในส่วนของพื้นที่อื่น ๆ ไม่มีความขัดแย้งแต่อย่างใด

ตารางที่ 4.15 ผลกระทบทางด้านสังคมของผู้เข้าร่วมโครงการ ปี 2560 - 2562

หน่วย : ร้อยละ

รายการ	ผู้เข้าร่วมโครงการ คทช.			เฉลี่ย
	ปี 2560	ปี 2561	ปี 2562	
1. การทำเกษตรต่อเนื่องในพื้นที่				
1.1 ทำต่อเนื่อง	88.32	38.74	100.00	75.69
1.2 ประกอบอาชีพอื่น	11.68	61.26	-	24.31
2. การใช้ประโยชน์ในพื้นที่อย่างต่อเนื่อง				
2.1 ใช้ประโยชน์ต่อเนื่อง	100.00	100.00	100.00	100.00
2.2 ย้ายออก	-	-	-	-
3. การมีส่วนร่วมในชุมชน				
3.1 มีส่วนร่วม ^{1/}	100.00	100.00	100.00	100.00
1) การเข้าร่วมประชุมในชุมชน	98.84	100.00	100.00	99.26
2) การเสนอปัญหาที่เกิดขึ้นในชุมชน	69.77	83.33	15.38	68.15
3) งานบุญ งานประเพณีในชุมชน	98.84	100.00	100.00	99.26
4) การพัฒนาปรับปรุงพื้นที่ส่วนกลาง ของชุมชน	73.26	88.89	76.92	77.78
3.2 ไม่มีส่วนร่วม	-	-	-	-
4. การมีส่วนร่วมในกลุ่มหรือสหกรณ์				
4.1 มีส่วนร่วม ^{1/}	100.00	100.00	100.00	100.00
1) การเข้าร่วมประชุมประจำเดือน	96.51	100.00	100.00	97.78
2) การเสนอความคิดเห็นหรือปัญหา ที่เกิดขึ้น	56.98	69.44	15.38	44.44
3) การวางแผนการผลิตและ การตลาดให้กับสมาชิก	9.30	22.22	30.77	14.82
4) การดูแลและรักษาผลประโยชน์	9.30	22.22	30.77	14.82
5) การออกเสียงเพื่อเลือกคณะกรรมการ	88.37	100.00	92.31	91.85
4.2 ไม่มีส่วนร่วม	-	-	-	-
5. ความสัมพันธ์ของคนในชุมชน				
5.1 มีความรักใคร่สามัคคีกัน	96.35	100.00	100.00	98.78
5.2 มีความขัดแย้ง (ต่างคน ต่างอยู่)	3.65	-	-	1.22

หมายเหตุ: ^{1/} ตอบได้มากกว่า 1 ข้อ

ที่มา: จากการสำรวจ

4.6 ความพึงพอใจของผู้เข้าร่วมโครงการ

ผู้เข้าร่วมโครงการในปี 2560 – 2562 มีความพึงพอใจต่อการดำเนินงานของเจ้าหน้าที่ในระดับมากที่สุด ที่ค่าคะแนนเฉลี่ย 4.22 คะแนน ซึ่งเป็นการให้คะแนนในลักษณะของความพึงพอใจของเจ้าหน้าที่ดำเนินงานในพื้นที่ ความรู้และความสามารถในการถ่ายทอดความรู้ รวมทั้งการให้บริการอำนวยความสะดวกให้แก่เกษตรกรและกลุ่มเป้าหมายที่เข้าร่วมโครงการ สำหรับความพึงพอใจต่อขั้นตอนการดำเนินงานในพื้นที่ พบว่า โดยภาพรวมมีความพึงใจต่อกิจกรรมการดำเนินงานในระดับมากที่สุดที่ค่าคะแนนเฉลี่ย 3.90 คะแนน ในประเด็นของ สภาพแวดล้อมภายในชุมชนมีความน่าอยู่และชุมชนมีความเข้มแข็ง โดยภาพรวมผู้เข้าร่วมโครงการมีความพึงพอใจต่อผลการดำเนินงานที่เกิดขึ้นในระดับมากที่สุดที่ค่าคะแนนเฉลี่ย 4.08 คะแนน (ตารางที่ 4.16 และตารางผนวกที่ 29)

ตารางที่ 4.16 ความพึงพอใจของผู้เข้าร่วมโครงการ

หน่วย : คะแนน

รายการ	ผู้เข้าร่วมโครงการ คทช.			เฉลี่ย	แปลผล
	ปี 2560	ปี 2561	ปี 2562		
1. ภาพรวมการดำเนินงานของเจ้าหน้าที่	4.36	4.08	3.99	4.22	มากที่สุด
1.1 จำนวนและความเพียงพอ	4.52	4.13	4.00	4.32	มากที่สุด
1.2 ความรู้และความสามารถ	4.31	4.14	3.95	4.21	มากที่สุด
1.3 การให้บริการและอำนวยความสะดวก	4.32	4.02	4.00	4.18	มาก
1.4 ความกระตือรือร้นในการปฏิบัติงาน	4.30	4.00	4.00	4.16	มาก
2. ภาพรวมกิจกรรมการดำเนินงาน	3.94	4.27	3.81	3.90	มาก
2.1 การสำรวจข้อมูลและความพร้อมของพื้นที่	4.09	4.00	3.89	4.04	มาก
2.2 การจัดเวทีประชาคมสอบถามความต้องการของชุมชน	4.12	3.97	3.78	4.06	มาก
2.3 การมีส่วนร่วมในการเสนอปัญหาและความต้องการของชุมชน	4.11	3.79	3.68	4.00	มาก
2.4 การดำเนินงานในพื้นที่ตามกรอบ 6 ด้าน	3.82	4.26	3.84	3.87	มาก
2.5 การติดตามงานในพื้นที่	3.82	4.30	3.91	3.90	มาก
2.6 การส่งเสริมการปลูกพืชตามแนวทางของเศรษฐกิจพอเพียง	4.08	4.18	3.75	4.08	มาก
3. ภาพรวมผลการดำเนินงาน	4.10	4.21	3.82	4.08	มาก
3.1 ชุมชนมีความเข้มแข็ง	4.15	4.20	3.73	4.10	มาก
3.2 สภาพแวดล้อมภายในชุมชนดีขึ้น	4.05	4.22	3.91	4.06	มาก

ที่มา: จากการสำรวจ

4.7 ความคุ้มค่าของโครงการ

ในการวิเคราะห์ความคุ้มค่าของการดำเนินงานโครงการส่งเสริมและพัฒนาอาชีพเพื่อแก้ไขปัญหาที่ดินทำกินของเกษตรกร ปี 2560 – 2562 ผู้ประเมินได้กำหนดพิจารณาตัวชี้วัด 3 ด้าน คือ ด้านประสิทธิภาพ ประสิทธิผล และผลกระทบ ดังนี้

4.7.1 ประสิทธิภาพของการดำเนินงานโครงการ

ได้กำหนดตัวชี้วัดในการวัดประสิทธิภาพการดำเนินงาน คือ ร้อยละของผลการดำเนินงานที่เกิดขึ้นเทียบกับร้อยละของงบประมาณที่มีการเบิกจ่าย ถ้ามีค่าเข้าใกล้ 100 แสดงว่าการดำเนินงานของโครงการมีประสิทธิภาพ ดังนี้ (ตารางที่ 4.17)

1) การเบิกจ่ายงบประมาณของหน่วยงาน พิจารณาเฉพาะหน่วยงานที่ได้รับ การจัดสรรงบประมาณภายใต้แผนงานจัดการปัญหาที่ดินทำกิน ในปีงบประมาณ พ.ศ. 2560 – 2562 งบประมาณ จำนวน 287.2554 ล้านบาท มีการเบิกจ่ายทั้งสิ้น 273.0458 ล้านบาท คิดเป็นร้อยละ 95.05 ของงบประมาณที่ได้รับ

2) ผลการดำเนินงานเทียบกับเป้าหมาย จากการดำเนินงานโครงการ ได้กำหนดกรอบการดำเนินงานส่งเสริมในพื้นที่ 6 ด้าน ได้แก่ 1) ด้านการพัฒนาที่ดินและการใช้ประโยชน์ที่ดิน 2) ด้านการพัฒนาแหล่งน้ำและการพัฒนาปัจจัยพื้นฐาน 3) ด้านการส่งเสริมและพัฒนาอาชีพ 4) ด้านการส่งเสริมการรวมกลุ่ม 5) ด้านการสนับสนุนการเข้าถึงแหล่งเงินทุน และ 6) ด้านการส่งเสริมและจัดทำบัญชีครัวเรือน ซึ่งการดำเนินการตามกรอบการดำเนินงาน 6 ด้าน จะเป็นการจัดอบรมถ่ายทอดความรู้ให้แก่ผู้เข้าร่วมโครงการ และการพัฒนาโครงสร้างพื้นฐานพบว่า จากการดำเนินงานตั้งแต่ปี 2560 – 2562 โดยภาพรวมผลสำเร็จในกิจกรรมของการอบรมถ่ายทอดความรู้ ดำเนินการได้ ร้อยละ 134.41 ของเป้าหมาย กิจกรรมการสนับสนุนปัจจัยการผลิตดำเนินการได้ ร้อยละ 128.51 ของเป้าหมาย และในกิจกรรมของการก่อสร้างโครงสร้างพื้นฐานดำเนินการได้ ร้อยละ 80.69 ของเป้าหมาย ภาพรวมของผลการดำเนินงานทั้ง 3 กิจกรรม คิดเป็นร้อยละ 114.54

ตารางที่ 4.17 ประสิทธิภาพของการดำเนินงานโครงการ

ประสิทธิภาพ	ปี 2560	ปี 2561	ปี 2562	ภาพรวม		ผลการพิจารณา
				ร้อยละ	ระดับ	
1. ร้อยละของการเบิกจ่ายงบประมาณ	94.55	93.83	96.75	95.05	ดีมาก	ผ่าน
2. ร้อยละของผลการดำเนินงาน เทียบกับเป้าหมาย	80.95	127.36	149.42	114.54	ดีมาก	ผ่าน
2.1 การอบรมถ่ายทอดความรู้	82.33	129.79	169.90	134.41	ดีมาก	
2.2 การสนับสนุนปัจจัยการผลิต	82.23	124.93	178.37	128.51	ดีมาก	
2.3 การพัฒนาโครงสร้างพื้นฐาน	78.29	na	100.00	80.69	ดี	
ประสิทธิภาพการดำเนินงาน [(ข้อ 2 ÷ ข้อ 1) x 100]	85.62	135.73	154.44	120.50	ดีมาก	ผ่าน

หมายเหตุ: na หมายถึง ไม่มีข้อมูล เนื่องจากในปีงบประมาณ พ.ศ. 2561 หน่วยงานไม่ได้รับงบประมาณในการดำเนินการพัฒนาโครงสร้างพื้นฐาน ไม่นำมาคำนวณในทุกยอด
ที่มา: จากการคำนวณ

จากการพิจารณาประสิทธิภาพของการดำเนินงาน พบว่า ร้อยละของผลการดำเนินงานที่เกิดขึ้นเมื่อเทียบกับร้อยละของงบประมาณ มีค่าเท่ากับ 120.50 ถือว่าผ่านเกณฑ์การพิจารณาในระดับดีมาก

4.7.2 ประสิทธิภาพของการดำเนินงานโครงการ

ประสิทธิผลของการดำเนินโครงการนั้น เป็นการพิจารณาระดับความสำเร็จในการบรรลุวัตถุประสงค์ของโครงการ โดยเป็นการแสดงผลสำเร็จของโครงการเปรียบเทียบกับเป้าหมายของโครงการ มีค่าไม่น้อยกว่าร้อยละ 80 ของเป้าหมาย ดังนี้ (ตารางที่ 4.18)

1) วัตถุประสงค์เพื่อส่งเสริม พัฒนาอาชีพ และการตลาดในรูปแบบเศรษฐกิจชุมชน ตามแนวทางเศรษฐกิจพอเพียงภายใต้การอนุรักษ์ดินและน้ำ ประเด็นที่จะทำการวัด ดังนี้

1.1) ผู้เข้าร่วมโครงการได้รับการอบรมถ่ายทอดความรู้จากโครงการ พบว่า โดยภาพรวมผู้เข้าร่วมโครงการได้รับการอบรมถ่ายทอดความรู้แล้ว คิดเป็นร้อยละ 36.01 ซึ่งค่อนข้างต่ำไม่สอดคล้องกับผลการดำเนินงานของหน่วยงาน เนื่องจากผู้เข้าร่วมโครงการบางส่วน บางพื้นที่ ไม่ได้รับการสนับสนุนตามกิจกรรมการดำเนินงานโครงการ ด้วยข้อจำกัดเรื่องงบประมาณและการกำหนดเป้าหมายการดำเนินงานไม่ครอบคลุมผู้เข้าร่วมโครงการในแต่ละพื้นที่ ซึ่งมีจำนวนมากกว่าเป้าหมายการดำเนินงานของหน่วยงานในแต่ละพื้นที่

1.2) ผู้เข้าร่วมโครงการที่ได้รับการอบรมถ่ายทอดความรู้และได้รับการสนับสนุน ปัจจัยการผลิตจากโครงการ พบว่า โดยภาพรวมผู้เข้าร่วมโครงการที่เข้ารับการอบรมได้รับการสนับสนุนปัจจัยการผลิตแล้ว คิดเป็นร้อยละ 99.45

เมื่อพิจารณาภาพรวมของการบรรลุวัตถุประสงค์ข้อที่ 1 พบว่า ภาพรวมของการบรรลุวัตถุประสงค์ข้อที่ 1 คิดเป็นร้อยละ 67.73 ไม่ผ่านเกณฑ์การวัดประสิทธิผล

2) วัตถุประสงค์เพื่อพัฒนาระบบสาธารณสุขปศุสัตว์ ประเด็นที่จะทำการวัด คือ การพัฒนา ด้านโครงสร้างพื้นฐาน พบว่า โดยภาพรวมพื้นที่ได้รับการพัฒนาด้านโครงสร้างพื้นฐานแล้ว คิดเป็นร้อยละ 29.60 ไม่ผ่านเกณฑ์การวัดประสิทธิผล

3) วัตถุประสงค์เพื่อพัฒนาคุณภาพชีวิตและสร้างรายได้ในรูปแบบสหกรณ์หรือรูปแบบอื่นที่เหมาะสม ประเด็นที่จะทำการวัด คือ ผู้เข้าร่วมโครงการมีอาชีพที่มั่นคงเพื่อสร้างรายได้ ผู้เข้าร่วมโครงการมีการออมเงิน และผู้เข้าร่วมโครงการมีความรู้สึกเป็นเจ้าของและหวงแหนในที่ดิน ที่เข้าใช้ประโยชน์ พบว่า โดยภาพรวมผู้เข้าร่วมโครงการมีคุณภาพชีวิตที่ดีขึ้นจากการมีอาชีพที่มั่นคง มีเงินออม และมีความรู้สึกเป็นเจ้าของและหวงแหนในที่ดิน คิดเป็นร้อยละ 88.01 ผ่านเกณฑ์การวัดประสิทธิผล

4) ความพึงพอใจของผู้เข้าร่วมโครงการต่อผลที่เกิดขึ้นจากการดำเนินงานโครงการ กำหนดให้ผู้เข้าร่วมโครงการมีความพึงพอใจในระดับมากขึ้นไป (3.41 คะแนนขึ้นไป) พบว่า โดยภาพรวมผู้เข้าร่วมโครงการมีความพึงพอใจต่อผลที่เกิดขึ้นจากการดำเนินงานโครงการ ในระดับมากที่ค่าคะแนนเฉลี่ย 4.00 คะแนน ผ่านเกณฑ์การวัดประสิทธิผล

ตารางที่ 4.18 ประสิทธิภาพของการดำเนินงานโครงการ

ประสิทธิผล	ปี 2560	ปี 2561	ปี 2562	ภาพรวม	ผลการพิจารณา
1. การบรรลุวัตถุประสงค์ ข้อที่ 1	72.88	66.67	63.64	67.73	ไม่ผ่าน
1.1 ร้อยละของผู้เข้าร่วมโครงการที่ได้รับการอบรม (ร้อยละ)	47.41	33.33	27.28	36.01	
1.2 ร้อยละของผู้เข้าร่วมโครงการได้รับการสนับสนุนปัจจัยการผลิต (ร้อยละ)	98.35	100.00	100.00	99.45	
2. การบรรลุวัตถุประสงค์ ข้อที่ 2	50.86	na	8.33	29.60	ไม่ผ่าน
2.1 ร้อยละของพื้นที่ที่ได้รับการพัฒนาโครงสร้างพื้นฐาน (ร้อยละ)	50.86	na	8.33	29.60	
3. การบรรลุวัตถุประสงค์ ข้อที่ 3	90.09	81.75	90.91	88.01	ผ่าน
3.1 ร้อยละของผู้เข้าร่วมโครงการมีอาชีพที่มั่นคงเพื่อสร้างรายได้ (ร้อยละ)	97.08	99.10	100.00	98.15	
3.2 ร้อยละของผู้เข้าร่วมโครงการมีเงินออม	75.38	48.85	81.82	68.83	
3.3 ร้อยละของผู้เข้าร่วมโครงการมีความรู้สึกเป็นเจ้าของที่ดินและหวงแหนที่เข้าไปประโยชน์	97.81	97.30	90.91	97.04	
4. ความพึงพอใจของผู้เข้าร่วมโครงการ (คะแนน)	4.09	4.12	3.89	4.04	ผ่าน
ประสิทธิผลการดำเนินงาน	รวม 4	ตัวชี้วัด	ผ่าน 2	ตัวชี้วัด	

หมายเหตุ: na หมายถึง ไม่มีข้อมูลการดำเนินการในด้านนั้น เนื่องจากสถานการณ์การระบาดของโรคติดเชื้อไวรัสโคโรนา 2019 (Covid - 19) จึงไม่นำมาคำนวณในทุกยอด

จากการพิจารณาประสิทธิผลของการดำเนินงาน พบว่า ได้กำหนดค่าน้ำหนักในการวัดประสิทธิผลเท่ากันทั้ง 4 ตัวชี้วัด มีผ่านเกณฑ์เพียง 2 ตัวชี้วัด คือ ความพึงพอใจของผู้เข้าร่วมโครงการ ในภาพรวมการดำเนินงานโครงการเกิดประสิทธิผลที่ร้อยละ 50.00 อยู่ในระดับควรปรับปรุง ไม่ผ่านเกณฑ์การพิจารณา ซึ่งจากการพิจารณาในแต่ละตัวชี้วัด จะพบว่าการดำเนินงานโครงการยังไม่บรรลุวัตถุประสงค์ในข้อที่ 1 และ 2 เนื่องจากลักษณะความแตกต่างของเกษตรกรหรือผู้เข้าร่วมโครงการ รวมทั้งประเภทหรือลักษณะพื้นที่ที่เป็นเป้าหมายในการดำเนินการส่งเสริมและพัฒนาที่มีความแตกต่างกัน ประกอบกับในการสำรวจมีข้อจำกัดไม่สามารถลงพื้นที่ได้ครบตามจำนวนตัวอย่างที่กำหนดไว้

4.7.3 ผลกระทบของการดำเนินงานโครงการ

ได้กำหนดตัวชี้วัดในการพิจารณาผลกระทบ คือ ผลตอบแทนสุทธิในภาคเกษตรที่เกิดขึ้นในพื้นที่ที่ได้รับจัดที่ดินทำกิน ร้อยละของผู้เข้าร่วมโครงการมีส่วนร่วมในกิจกรรมของชุมชน และร้อยละของผู้เข้าร่วมโครงการมีความรักใคร่สามัคคี มีค่าไม่น้อยกว่าร้อยละ 80 ของเป้าหมาย ดังนี้ (ตารางที่ 4.19)

1) ผู้เข้าร่วมโครงการมีรายได้ อยู่เหนือเส้นความยากจน พบว่า โดยภาพรวมผู้เข้าร่วมโครงการ ร้อยละ 35.19 มีรายได้ อยู่เหนือเส้นความยากจน ที่เหลือมีรายได้ต่ำกว่าเส้นความยากจน ถึงอย่างไรก็ตามผู้เข้าร่วมโครงการที่มีรายได้ต่ำกว่าเส้นความยากจนไม่ได้หมายความว่า จะเพิ่มขึ้น เพียงแต่มีรายได้ที่เกิดขึ้นในพื้นที่โครงการไม่มากนัก ซึ่งเป็นผลมาจากผลผลิตทางการเกษตรที่ได้รับไม่สูงมากนัก รวมทั้งมีการเพาะปลูกพืชที่ไม่เหมาะสมกับคุณภาพดินในพื้นที่ที่ได้รับจัดที่ดินทำกิน เป็นต้น

2) ผู้เข้าร่วมโครงการมีส่วนร่วมในกิจกรรมของชุมชน พบว่า โดยภาพรวมผู้เข้าร่วมทุกรายโครงการมีส่วนร่วมในการทำกิจกรรมของชุมชน ซึ่งถือว่าตัวชี้วัดนี้ประสบความสำเร็จในการดำเนินงาน

3) ผู้เข้าร่วมโครงการมีความรักใคร่สามัคคีกัน พบว่า โดยภาพรวมผู้เข้าร่วมโครงการมีความรักใคร่สามัคคี ช่วยเหลือซึ่งกันและกัน คิดเป็นร้อยละ 98.78 ซึ่งถือว่าตัวชี้วัดนี้ประสบความสำเร็จในการดำเนินงาน

ตารางที่ 4.19 ผลกระทบของการดำเนินงานโครงการ

ผลกระทบ	ปี 2560	ปี 2561	ปี 2562	ผลสำเร็จภาพรวม		ผลการพิจารณา
				ร้อยละ	ระดับ	
1. ร้อยละของผู้เข้าร่วมโครงการมีรายได้ที่อยู่เหนือเส้นความยากจน	30.66	41.44	31.82	35.19	ปรับปรุง	ไม่ผ่าน
2. การมีส่วนร่วมในชุมชน	100.00	100.00	100.00	100.00	ดีมาก	ผ่าน
3. คนในชุมชนมีความรักใคร่สามัคคีกัน	96.35	100.00	100.00	98.78	ดีมาก	ผ่าน
ผลกระทบจากการดำเนินงาน	รวม 3 ตัวชี้วัด			ผ่าน 2 ตัวชี้วัด		

จากการพิจารณาผลกระทบของการดำเนินงาน พบว่า ได้กำหนดค่าน้ำหนักในการวัดผลกระทบเท่ากันทั้ง 3 ตัวชี้วัด ผ่านเกณฑ์ 2 ตัวชี้วัด กล่าวคือ ในภาพรวมการดำเนินงานโครงการเกิดผลกระทบที่ร้อยละ 66.67 อยู่ในระดับพอใช้ ไม่ผ่านเกณฑ์การพิจารณา ซึ่งจากการพิจารณา พบว่า รายได้ของผู้เข้าร่วมโครงการอยู่ต่ำกว่าเส้นความยากจน กล่าวคือ ผู้เข้าร่วมโครงการที่ได้รับจัดที่ดินทำกินส่วนใหญ่ได้รับผลผลิตทางการเกษตรที่ไม่สูงมากนัก เนื่องจากคุณภาพดินในพื้นที่ที่ได้รับไม่มีความเหมาะสมในการเพาะปลูกพืช รวมทั้งความพร้อมด้านแหล่งน้ำเพื่อทำการเกษตรในพื้นที่ ตลอดจนความไม่แน่นอนของราคาผลผลิตทางการเกษตรที่มีผลต่อรายได้ของผู้เข้าร่วมโครงการ

บทที่ 5

สรุปและข้อเสนอแนะ

สรุปการประเมินผลโครงการส่งเสริมและพัฒนาอาชีพเพื่อแก้ไขปัญหาที่ดินทำกินของเกษตรกร ปี 2560 – 2562 โดยใช้รูปแบบการประเมินผลตามแบบเชิงตรรกะ (Logic Model) ตามกรอบการดำเนินงาน 6 ด้าน และความคุ้มค่าของโครงการ รวมทั้งข้อค้นพบและข้อเสนอแนะในการดำเนินงานโครงการ ดังนี้

5.1 สรุปผลการประเมิน

โครงการส่งเสริมและพัฒนาอาชีพเพื่อแก้ไขปัญหาที่ดินทำกินของเกษตรกร มีหน่วยงานในสังกัดกระทรวงเกษตรและสหกรณ์ร่วมดำเนินการทั้งสิ้น 9 หน่วยงาน พบว่า มีหน่วยงาน 7 หน่วยงาน ได้แก่ กรมประมง กรมปศุสัตว์ สำนักงานการปฏิรูปที่ดินเพื่อเกษตรกรรม กรมส่งเสริมการเกษตร กรมส่งเสริมสหกรณ์ และกรมหม่อนไหม ได้รับการสนับสนุนงบประมาณในการดำเนินงานภายใต้แผนงานจัดการปัญหาที่ดินทำกิน ส่วนอีก 2 หน่วยงาน ได้แก่ กรมชลประทาน (ชป.) และกรมตรวจบัญชีสหกรณ์ (ตส.) ไม่ได้รับการสนับสนุนงบประมาณภายใต้แผนงานดังกล่าว การดำเนินงานของแต่ละหน่วยงานในพื้นที่มีการบูรณาการ โดยมีกรมส่งเสริมสหกรณ์เป็นหน่วยงานหลักในการดำเนินงานและวางแผนในการจัดลำดับการเข้าส่งเสริมเกษตรกรและการพัฒนาโครงสร้างพื้นฐานในพื้นที่ให้เป็นไปในทิศทางและขั้นตอนการพัฒนาที่ชัดเจน แต่ในการดำเนินงานของหน่วยงานนั้นต้องเกิดจากความต้องการของเกษตรกรหรือผู้เข้าร่วมโครงการในพื้นที่ด้วย รวมทั้งงบประมาณที่หน่วยงานได้รับในการดำเนินงานมีจำนวนจำกัด เช่น สามารถดำเนินการจัดอบรมถ่ายทอดความรู้พร้อมทั้งสนับสนุนปัจจัยการผลิตได้เพียง 30 รายต่อพื้นที่ แต่ผู้เข้าร่วมโครงการหรือเกษตรกรในพื้นที่มีจำนวนมาก ส่งผลทำให้การจัดอบรมถ่ายทอดความรู้พร้อมทั้งสนับสนุนปัจจัยการผลิตให้แก่ผู้เข้าร่วมโครงการไม่ครอบคลุมทุกรายในพื้นที่

การดำเนินกิจกรรมของคณะอนุกรรมการส่งเสริมพัฒนาอาชีพและการตลาด และคณะอนุกรรมการนโยบายที่ดินจังหวัด ซึ่งใช้กลไกการดำเนินงานของคณะทำงานส่งเสริมพัฒนาอาชีพและการตลาด โดยดำเนินการตามอำนาจและหน้าที่ที่ได้รับมอบหมายจากคณะกรรมการนโยบายที่ดินแห่งชาติครบทุกขั้นตอน รวมทั้งเป็นคณะทำงานในการบูรณาการเพื่อส่งเสริมและพัฒนาในพื้นที่ โดยหน่วยงานในพื้นที่ส่วนใหญ่ซึ่งเป็นองค์ประกอบในคณะทำงานส่งเสริมพัฒนาอาชีพและการตลาดดำเนินการตามขั้นตอนการดำเนินงาน ในกิจกรรมของการจัดทำเวทีประชาคมเพื่อสอบถามความต้องการของคนในพื้นที่เพื่อจัดทำแผนส่งเสริมและพัฒนาพื้นที่ การเข้าดำเนินการส่งเสริมตามกรอบการดำเนินงาน 6 ด้าน และการติดตามงานในพื้นที่ ในส่วนของการสำรวจข้อมูลพื้นที่ ตลอดจนศักยภาพความพร้อมของพื้นที่ มีการดำเนินการเฉพาะในพื้นที่ปฏิรูปที่ดิน เนื่องจากเป็นพื้นที่ที่ได้มีการจัดคนเข้าใช้ประโยชน์ในพื้นที่ใหม่ทั้งหมด จึงต้องมีการสำรวจความพร้อมของพื้นที่เพื่อให้ผู้เข้าร่วมโครงการสามารถใช้ประโยชน์ในพื้นที่ได้อย่างต่อเนื่อง สำหรับพื้นที่อื่น ๆ ไม่มีการดำเนินการตามขั้นตอนนี้เนื่องจากส่วนใหญ่ผู้เข้าร่วมโครงการได้มีการใช้ประโยชน์เพื่อเป็นที่อยู่

อาศัยหรือใช้ประโยชน์ในการเพาะปลูกพืชมาก่อนมีโครงการนานแล้ว หน่วยงานในพื้นที่จึงดำเนินการในขั้นตอนของการจัดทำเวทีประชาคมเพื่อสอบถามความต้องการพัฒนาอาชีพของคนในพื้นที่เพื่อให้มีรายได้ที่เพียงพอต่อการยังชีพ

จากการดำเนินงานของหน่วยงานในการจัดอบรมถ่ายทอดความรู้ การสนับสนุนปัจจัยการผลิต และการพัฒนาโครงสร้างพื้นฐาน ตามกรอบการดำเนินงาน 6 ด้าน เกิดผลผลิตและผลลัพธ์ ดังนี้

5.1.1 การพัฒนาที่ดินและการใช้ประโยชน์ที่ดิน โดยภาพรวมผู้เข้าร่วมโครงการได้รับการอบรมถ่ายทอดความรู้ด้านการพัฒนาปรับปรุงบำรุงดินแล้ว คิดเป็นร้อยละ 51.68 และได้รับการสนับสนุนปัจจัยการผลิตแล้ว คิดเป็นร้อยละ 97.81 โดยปัจจัยการผลิตที่ได้รับการสนับสนุน ได้แก่ น้ำหมักชีวภาพ ปุ๋ยหมัก เมล็ดพันธุ์ปอเทือง และปูนขาว เป็นต้น โดยพบว่าผู้เข้าร่วมโครงการที่ได้รับการอบรมถ่ายทอดความรู้และสนับสนุนปัจจัยการผลิตทุกราย มีการนำองค์ความรู้และปัจจัยการผลิตไปปรับใช้แล้ว โดยเป็นการนำไปปรับใช้ในพื้นที่แปลงเพาะปลูกพืชผักสวนครัวที่ใช้บริโภคในครัวเรือนมากที่สุด ซึ่งไม่ได้มีการนำไปปรับใช้และไม่มีการลดค่าใช้จ่ายในการใช้สารเคมีในแปลงเพาะปลูกพืชหลักที่นำไปจำหน่ายเพื่อสร้างรายได้เนื่องจากเกรงว่าจะมีผลต่อปริมาณผลผลิตที่ได้รับ

5.1.2 การพัฒนาแหล่งน้ำและโครงสร้างพื้นฐาน พบว่า พื้นที่ปฏิรูปที่ดินมีการดำเนินการก่อสร้างโครงสร้างพื้นฐานครอบคลุมแล้ว สำหรับพื้นที่อื่นมีความพร้อมด้านโครงสร้างพื้นฐานระดับหนึ่งแล้ว ยกเว้นระบบน้ำเพื่อการเกษตร เนื่องจากข้อจำกัดในการใช้ประโยชน์ในพื้นที่ส่งผลทำให้ผู้เข้าร่วมโครงการส่วนใหญ่ทำการเกษตรโดยอาศัยน้ำฝนเป็นหลัก โดยพบว่าการใช้ประโยชน์จากโครงสร้างพื้นฐานที่ได้รับการสนับสนุนแล้วในทุกพื้นที่ สำหรับพื้นที่ปฏิรูปที่ดินแม้จะได้รับการพัฒนาครอบคลุมแล้ว แต่ยังมีการใช้ประโยชน์ไม่มากเท่าที่ควร เนื่องจากดินในพื้นที่เป็นหินภูเขาและเป็นดินทรายไม่สามารถเก็บกักน้ำได้ เมื่อดำเนินการก่อสร้างแหล่งเก็บกักน้ำจึงไม่สามารถใช้ประโยชน์ได้อย่างเต็มที่ ประกอบกับบ้านพักอาศัยหรือแปลงเพาะปลูกของเกษตรกรอยู่ไกลจากแหล่งน้ำไม่มีระบบแพร่กระจายน้ำ ส่งผลทำให้ไม่ได้ใช้ประโยชน์จากแหล่งน้ำในพื้นที่ได้อย่างเต็มที่

5.1.3 การส่งเสริมและพัฒนาอาชีพ หน่วยงานได้ดำเนินการจัดอบรมถ่ายทอดความรู้ในการประกอบอาชีพ คิดเป็นร้อยละ 47.69 พร้อมทั้งสนับสนุนปัจจัยการผลิตให้แก่ผู้เข้ารับการอบรมถ่ายทอดความรู้ คิดเป็นร้อยละ 85.66 ดังนี้ 1) ด้านพืช ผู้เข้ารับการอบรม คิดเป็นร้อยละ 49.04 ได้รับการสนับสนุนปัจจัยการผลิตแล้ว คิดเป็นร้อยละ 98.81 2) ด้านประมง ผู้เข้ารับการอบรม คิดเป็นร้อยละ 33.96 และผู้เข้ารับการอบรมทุกรายได้รับการสนับสนุนปัจจัยการผลิตแล้ว และ 3) ด้านปศุสัตว์ ผู้เข้ารับการอบรม คิดเป็นร้อยละ 37.50 ได้รับการสนับสนุนปัจจัยการผลิตแล้ว คิดเป็นร้อยละ 99.63 โดยพบว่าผู้เข้าร่วมรับการอบรมถ่ายทอดความรู้และได้รับการสนับสนุนปัจจัยการผลิตด้านการส่งเสริมและพัฒนาอาชีพ (พืช ประมง และปศุสัตว์) ทุกรายมีการใช้ประโยชน์แล้ว ส่วนใหญ่เป็นการนำไปใช้ประโยชน์ในการบริโภคในครัวเรือนเป็นหลัก รวมทั้งหากเหลือจากการผลิตเพื่อบริโภคจะมีการแจกจ่ายให้แก่เพื่อนบ้าน

5.1.4 การส่งเสริมการรวมกลุ่ม ผู้เข้ารับการอบรมได้รับการอบรมถ่ายทอดความรู้เกี่ยวกับการรวมกลุ่มแล้ว คิดเป็นร้อยละ 92.96 โดยพบว่าผู้ที่ได้รับการอบรมถ่ายทอดความรู้เกี่ยวกับการรวมกลุ่มสมัครเข้าร่วมเป็นสมาชิกกลุ่มหรือสหกรณ์แล้ว คิดเป็นร้อยละ 55.43 โดยในจำนวนนี้เข้าร่วมเป็นสมาชิกกลุ่มที่ได้จัดตั้งใหม่ในพื้นที่ คิดเป็นร้อยละ 56.26 และเป็นสมาชิกกลุ่มเดิมในพื้นที่ คิดเป็นร้อยละ 43.74

5.1.5 การสนับสนุนการเข้าถึงแหล่งเงินทุน พบว่า ในภาพรวมผู้เข้าร่วมโครงการได้รับการประสาน ซึ่งแจ้งการสนับสนุนการเข้าถึงแหล่งเงินทุนแล้ว คิดเป็นร้อยละ 98.51 โดยผู้เข้าร่วมโครงการเฉพาะในพื้นที่ปฏิรูปที่ดินที่ได้รับการสนับสนุนเงินทุนแล้ว เป็นการสนับสนุนในรูปแบบของการซื้อพันธบัตร ได้แก่ แพะเนื้อ จำนวน 302,000 บาทต่อราย และโคเนื้อ จำนวน 69,000 บาทต่อราย ทั้งนี้ พบว่า ผู้เข้าร่วมโครงการที่ได้รับการสนับสนุนเงินในการประกอบอาชีพ ได้มีการเลี้ยงแพะเนื้อและโคเนื้อทุกรายแล้ว แต่ยังไม่ก่อให้เกิดรายได้เนื่องจากการเลี้ยงแพะเนื้อส่วนใหญ่เพิ่งได้รับการสนับสนุนพันธุ์แพะและการเลี้ยงโคเนื้อยังไม่ได้มีการจำหน่าย

5.1.6 การจัดทำบัญชีครัวเรือน พบว่า โดยภาพรวมผู้เข้าร่วมโครงการได้รับการอบรมถ่ายทอดความรู้เกี่ยวกับการจัดทำบัญชีแล้ว คิดเป็นร้อยละ 15.50 (ในพื้นที่ปฏิรูปที่ดินและพื้นที่สาธารณะประโยชน์) โดยพบว่าผู้ที่ได้รับการอบรมถ่ายทอดความรู้เกี่ยวกับการจัดทำบัญชีครัวเรือนมีการทำบัญชีเป็นประจำ คิดเป็นร้อยละ 14.71 ทำเป็นบางครั้งบางคราว คิดเป็นร้อยละ 26.47 และไม่ได้ทำ คิดเป็นร้อยละ 58.82 นับว่าเป็นการส่งเสริมที่ได้รับความสนใจจากผู้เข้าร่วมโครงการค่อนข้างน้อย

สำหรับด้านคุณภาพชีวิต จากการดำเนินการส่งเสริมและพัฒนาในพื้นที่ในรูปแบบของเศรษฐกิจชุมชนตามแนวทางของเศรษฐกิจพอเพียง ผู้เข้าร่วมโครงการ คิดเป็นร้อยละ 98.15 รู้สึกว่ามีความมั่นคงในการประกอบอาชีพในพื้นที่ เนื่องจากมีการรับรองสิทธิ์ให้มีการใช้ประโยชน์ในพื้นที่อย่างถูกต้องตามกฎหมาย ก่อให้เกิดความมั่นใจในการประกอบอาชีพในพื้นที่อย่างต่อเนื่อง และร้อยละ 68.83 ของผู้เข้าร่วมโครงการมีการเก็บออมเงิน โดยมีเงินเก็บออมเฉลี่ย 10,159.83 บาทต่อครัวเรือนต่อปี รวมทั้ง ผู้เข้าร่วมโครงการ ร้อยละ 97.04 มีความรู้สึกหวงแหนในที่ดินที่ได้รับการจัดที่ดินทำกิน เนื่องจากเป็นการได้รับสิทธิ์เข้าทำกินอย่างถูกต้องตามกฎหมาย ซึ่งก่อนหน้านี้ได้มีการครอบครองเพื่อใช้ประโยชน์อย่างผิดกฎหมาย

ผลกระทบทางด้านเศรษฐกิจและสังคม ดังนี้ ด้านเศรษฐกิจ ผู้เข้าร่วมโครงการมีรายได้สุทธิจากการใช้ประโยชน์ในพื้นที่ที่ได้รับจัดที่ดินทำกินเฉลี่ย 93,504.06 บาทต่อรายต่อปี ซึ่งอยู่เหนือเส้นความยากจน ปี 2563 โดยแบ่งเป็นรายได้ในภาคเกษตรที่มีการเพาะปลูกพืชและการทำประมงชายฝั่งเฉลี่ย 61,931.13 บาทต่อรายต่อปี นอกภาคเกษตรเฉลี่ย 31,572.93 บาทต่อรายต่อปี ทั้งนี้ ผู้เข้าร่วมโครงการมีรายได้สุทธิจากการเพาะปลูกพืชในพื้นที่โครงการ เฉลี่ย 2.67 ไร่ต่อราย ดังนี้ ยางพาราเฉลี่ย 13,399.06 บาทต่อไร่ ปาล์มน้ำมันเฉลี่ย 5,712.09 บาทต่อไร่ ทูเรียนเฉลี่ย 84,946.91 บาทต่อไร่ ข้าวเฉลี่ย 881.79 บาทต่อไร่ มันสำปะหลังเฉลี่ย 2,261.11 บาทต่อไร่ ข้าวโพดเลี้ยงสัตว์เฉลี่ย 801.15 บาทต่อไร่ หากพิจารณาการใช้ประโยชน์ในที่ดินที่ได้รับการจัดที่ดินทำกิน พบว่า ผู้เข้าร่วมโครงการในพื้นที่ป่าสงวนแห่งชาติส่วนใหญ่เป็นการเพาะปลูกไม้ยืนต้นเป็นหลัก เช่น ยางพารา ปาล์มน้ำมัน ไม้ผล เป็นต้น เนื่องจากข้อจำกัดของการใช้ประโยชน์ในพื้นที่ที่ไม่ต้องการให้เกิดการใช้ประโยชน์ในระยะเวลายาวนาน ๆ หรือไม่ต้องการให้เกิดการบุกรุกพื้นที่ป่าเพิ่มมากขึ้น และพื้นที่ที่ได้รับจัดที่ดินทำกินส่วนใหญ่ดินไม่ค่อยมีความอุดมสมบูรณ์ส่งผลทำให้ไม่สามารถเพาะปลูกพืชอื่นได้ รวมทั้งไม่มีความพร้อมด้านระบบน้ำเพื่อการเกษตรซึ่งส่วนใหญ่เป็นการทำเกษตรโดยอาศัยน้ำฝนเป็นหลัก สำหรับผู้เข้าร่วมโครงการในพื้นที่ปฏิรูปที่ดินส่วนใหญ่เป็นการเพาะปลูกพืชไร่เป็นหลัก ได้แก่ ข้าวและมันสำปะหลัง ในส่วนของพื้นที่สาธารณะประโยชน์และพื้นที่นคมสร้างตนเองมีการเพาะปลูกทั้งพืชไร่และไม้ยืนต้น

สำหรับด้านสังคม พบว่า ผู้เข้าร่วมโครงการ ร้อยละ 75.69 จะยังประกอบอาชีพเกษตรกรรม ในพื้นที่อย่างต่อเนื่องยกเว้นผู้เข้าร่วมโครงการในพื้นที่ป่าชายเลนที่ส่วนใหญ่ประกอบอาชีพประมงชายฝั่ง ไม่ได้มีพื้นที่ทำเกษตรกรรม ทั้งนี้ไม่มีผู้เข้าร่วมโครงการรายใดต้องการย้ายออกจากพื้นที่ ซึ่งส่วนใหญ่ได้ใช้ประโยชน์ในพื้นที่มาเป็นระยะเวลาอันยาวนานแล้ว โดยหลังจากที่มีการออกกฎหมายหรือระเบียบว่าเป็นผู้ใช้ประโยชน์ในพื้นที่ได้อย่างถูกต้องเพื่อให้สามารถเข้าถึงการช่วยเหลือจากหน่วยงานภาครัฐได้ รวมทั้งผู้เข้าร่วมโครงการทุกรายมีส่วนร่วมในกิจกรรมของชุมชนอย่างสม่ำเสมอ

โดยภาพรวมผู้เข้าร่วมโครงการมีความพึงพอใจต่อผลการดำเนินงานที่เกิดขึ้นในระดับมาก ที่ค่าคะแนนเฉลี่ย 4.08 คะแนน มีความพึงพอใจต่อเจ้าหน้าที่ที่อำนวยความสะดวก ตลอดจนดำเนินงานส่งเสริมและพัฒนาในพื้นที่ในระดับมากที่สุด ที่ค่าคะแนนเฉลี่ย 4.22 คะแนน และมีความพึงพอใจต่อขั้นตอนการดำเนินงานในพื้นที่ในระดับมาก ที่ค่าคะแนนเฉลี่ย 3.90 คะแนน

ผลสัมฤทธิ์ตามตัวชี้วัดที่กำหนดในประเด็นการดำเนินงานตามกิจกรรมโครงการของหน่วยงานด้านผลผลิต เช่น การอบรมถ่ายทอดความรู้ การได้รับการสนับสนุนปัจจัยการผลิต การได้รับการพัฒนาโครงสร้างพื้นฐาน และด้านผลลัพธ์ เช่น ด้านการใช้ประโยชน์จากองค์ความรู้ การใช้ประโยชน์จากปัจจัยการผลิต การใช้ประโยชน์จากโครงสร้างพื้นฐาน โดยผ่านเกณฑ์การประเมินผลในระดับปานกลาง สำหรับการประเมินความคุ้มค่าของโครงการ ซึ่งพบว่า การปฏิบัติงานเกิดประสิทธิภาพ คิดเป็นร้อยละ 120.50 โดยผลการดำเนินงานเกินเป้าหมายที่กำหนด เช่น การอบรมถ่ายทอดความรู้ การสนับสนุนปัจจัยการผลิต และการสนับสนุนโครงสร้างพื้นฐาน เมื่อเปรียบเทียบกับงบประมาณที่ใช้จ่าย แต่ยังไม่สามารถบรรลุวัตถุประสงค์ของโครงการ เกิดประสิทธิผลการดำเนินงาน สามารถบรรลุวัตถุประสงค์ของโครงการได้เพียง ร้อยละ 50 ได้แก่ ด้านคุณภาพชีวิต และความพึงพอใจของผู้เข้าร่วมโครงการ แต่ด้านการส่งเสริมและพัฒนาอาชีพให้แก่เกษตรกร และการพัฒนาระบบสาธารณสุขปศุสัตว์ ยังไม่ผ่านเกณฑ์การประเมิน และเกิดผลกระทบจากการดำเนินงาน เช่น ผู้เข้าร่วมโครงการที่มีรายได้เหนือเส้นความยากจนค่อนข้างน้อย การมีส่วนร่วมในกิจกรรมของชุมชน และความรักใคร่สามัคคีของคนในชุมชน โดยเฉลี่ย 3 ด้าน คิดเป็นร้อยละ 66.67

5.2 ข้อค้นพบ

5.2.1 เนื่องจากกิจกรรมและขั้นตอนของการดำเนินงานของหน่วยงานในพื้นที่ที่ทุกภาคส่วนควรมีส่วนร่วมในทุกขั้นตอน รวมทั้งการกำหนดเป้าหมายในการดำเนินการส่งเสริมและพัฒนาในพื้นที่ควรครอบคลุมผู้เข้าร่วมโครงการทุกราย และครอบคลุมทุกด้านตามกรอบการดำเนินงาน 6 ด้าน ยังไม่สามารถดำเนินการได้ตามแนวทางการส่งเสริมและพัฒนา ทั้งนี้ เกิดจากข้อจำกัดเงื่อนไข และกฎระเบียบในแต่ละพื้นที่ รวมทั้งสภาพพื้นที่ในแต่ละประเภทที่มีความแตกต่างกัน เช่น ลักษณะของพื้นที่ที่เป็นหินไม่สามารถทำการเพาะปลูกพืช เป็นต้น

5.2.2 การขอรับการสนับสนุนงบประมาณของหน่วยงาน ตามกรอบการดำเนินงาน 6 ด้าน มีหน่วยงานภายใต้กระทรวงเกษตรและสหกรณ์ร่วมดำเนินการหลายหน่วยงาน มีการจัดทำคำขออนุมัติงบประมาณต่างแผนงานตามระบบงบประมาณที่กำหนดจัดสรรงบประมาณตามภารกิจของหน่วยงาน โดย กรมส่งเสริมสหกรณ์ กรมส่งเสริมการเกษตร กรมประมง กรมปศุสัตว์ กรมพัฒนาที่ดิน กรมหม่อนไหม และสำนักงานการปฏิรูปที่ดินเพื่อเกษตรกรรม ดำเนินการจัดทำคำขออนุมัติงบประมาณภายใต้แผนงานจัดการปัญหาที่ดินทำกิน ส่วนกรมชลประทานและกรมตรวจบัญชีสหกรณ์ ไม่ได้รับงบประมาณภายใต้แผนงานดังกล่าว ส่งผลทำให้ต้องรอการจัดสรรงบประมาณจากแผนงานอื่นที่หน่วยงานได้รับในการดำเนินกิจกรรมที่ใกล้เคียงกัน ซึ่งทำให้หน่วยงานในพื้นที่ขาดความชัดเจนในการวางแผนการดำเนินงานร่วมกันอย่างต่อเนื่อง

5.2.3 การบูรณาการของหน่วยงานในพื้นที่ มีการบูรณาการร่วมกันอย่างสม่ำเสมอโดยมีสำนักงานสหกรณ์จังหวัดเป็นหน่วยงานหลักที่ดำเนินการจัดทำเวทีประชาคมเพื่อสอบถามความต้องการของผู้เข้าร่วมโครงการ เมื่อได้ความต้องการของผู้เข้าร่วมโครงการแล้วจะมีการส่งรายชื่อไปให้แก่หน่วยงานในพื้นที่ที่มีภารกิจและหน้าที่ในการดำเนินการตามกรอบการดำเนินงาน 6 ด้าน อย่างไรก็ตามการจติดอบรมถ่ายทอดความรู้และสนับสนุนปัจจัยการผลิตให้แก่ผู้เข้าร่วมโครงการไม่ครอบคลุมทุกรายในแต่ละพื้นที่ เนื่องจากงบประมาณที่หน่วยงานในพื้นที่ได้รับมีจำนวนจำกัด

5.2.4 ความแตกต่างของประเภทพื้นที่ เนื่องจากพื้นที่ที่ได้ดำเนินการจัดที่ดินทำกินให้ชุมชนมีวัตถุประสงค์ และเงื่อนไขการใช้ประโยชน์ของแต่ละพื้นที่ที่มีความแตกต่างกัน ได้แก่ 1) พื้นที่ป่าสงวนแห่งชาติ พื้นที่ปฏิรูปที่ดิน พื้นที่นิคมสร้างตนเอง และพื้นที่สาธารณะประโยชน์ เป็นการจัดที่ดินทำกินเพื่อใช้เป็นที่อยู่อาศัยและเป็นที่ทำกินในการเกษตร ในส่วนของพื้นที่ป่าชายเลนเป็นการจัดที่ดินทำกินเพื่อเป็นที่อยู่อาศัยเท่านั้น และ 2) พื้นที่ป่าสงวนแห่งชาติและพื้นที่สาธารณะประโยชน์ มีหน่วยงานนอกกระทรวงเกษตรและสหกรณ์เป็นหน่วยงานดูแล รับผิดชอบ ส่งผลทำให้การดำเนินการส่งเสริมและพัฒนาอาชีพ ตลอดจนการพัฒนาด้านโครงสร้างพื้นฐานไม่สามารถดำเนินการได้เนื่องจากติดข้อจำกัดและเงื่อนไขการใช้ประโยชน์ในพื้นที่ที่แตกต่างกัน

5.2.5 การนำองค์ความรู้และปัจจัยการผลิตไปใช้ประโยชน์ ในการดำเนินการส่งเสริมและพัฒนาตามกรอบการดำเนินงาน 6 ด้าน พบว่า การดำเนินการจัดการอบรมถ่ายทอดความรู้พร้อมทั้งสนับสนุนปัจจัยการผลิตหากมีความต่อเนื่องจะส่งผลต่อการนำไปใช้ประโยชน์ เนื่องจากในการลงทุนเพื่อประกอบอาชีพเสริมต้องใช้เงินลงทุน โดยจะเห็นได้จากกิจกรรมการเลี้ยงแพะเนื้อและโคเนื้อที่มีการสนับสนุนเงินทุนทำให้เกษตรกรสามารถดำเนินการได้อย่างต่อเนื่อง

5.3 ข้อเสนอแนะ

5.3.1 การดำเนินงานตามกรอบ 6 ด้าน ของโครงการมีหน่วยงานภายในกระทรวงเกษตรและสหกรณ์เป็นหน่วยงานรับผิดชอบหลักในทุกด้านซึ่งหน่วยงานส่วนกลางควรมีการกำหนดกลุ่มเป้าหมายผู้เข้าร่วมโครงการในแต่ละปีและในแต่ละพื้นที่ให้มีความชัดเจนเพื่ออำนวยความสะดวกในการบูรณาการการทำงานในระดับพื้นที่ รวมทั้งการติดตามและรายงานผลการดำเนินงานให้แก่คณะกรรมการ นโยบายที่ดินจังหวัด (คทช.จังหวัด) และคณะอนุกรรมการส่งเสริมพัฒนาอาชีพและการตลาด (อนุ 3) เพื่อสรุปผลการดำเนินงานเสนอต่อคณะกรรมการนโยบายที่ดินแห่งชาติ (คทช.) อย่างต่อเนื่องด้วย

5.3.2 การดำเนินการส่งเสริมและพัฒนาอาชีพในพื้นที่ หน่วยงานในพื้นที่ภายใต้คณะทำงานส่งเสริมและพัฒนาอาชีพควรมีการดำเนินการจัดทำแผนพัฒนาที่พื้นที่ร่วมกับผู้เข้าร่วมโครงการในแต่ละพื้นที่ โดยเป็นการจัดทำแผนพัฒนาพื้นที่ในระยะเร่งด่วน (1 - 3 ปี) และแผนพัฒนาพื้นที่ในระยะยาว (3 ปีขึ้นไป) เพื่อให้เกิดการดำเนินงานที่ต่อเนื่องและมีการใช้ประโยชน์พื้นที่และสิ่งอำนวยความสะดวกได้อย่างเต็มที่

5.3.3 การส่งเสริมและพัฒนาอาชีพและการพัฒนาโครงสร้างพื้นฐาน ในพื้นที่ปฏิรูปที่ดินสามารถดำเนินการได้ครบตามกรอบการดำเนินงาน 6 ด้าน เนื่องจากเป็นการบริหารจัดการที่ดินทำกินให้แก่เกษตรกรรายย่อยและผู้ด้อยโอกาสเข้าใช้ประโยชน์ในพื้นที่ใหม่ (ไม่เกิน 5 ปี) ส่งผลทำให้ผู้เข้าร่วมโครงการในพื้นที่ปฏิรูปที่ดินได้รับการส่งเสริมและพัฒนาอาชีพ รวมทั้งการพัฒนาโครงสร้างพื้นฐานอย่างเต็มรูปแบบ ในส่วนของพื้นที่ป่าสงวนแห่งชาติ พื้นที่นิคมสร้างตนเอง และพื้นที่สาธารณะประโยชน์ ส่วนใหญ่เป็นการเข้าใช้ประโยชน์ในพื้นที่เป็นระยะเวลานานแล้ว จึงควรมีการดำเนินการในลักษณะที่แตกต่างออกไป เนื่องจากผู้เข้าร่วมโครงการในพื้นที่บางส่วนไม่มีความสนใจในการปรับเปลี่ยนอาชีพแต่มีความสนใจในการเข้าร่วมรับการอบรม การประกอบอาชีพเสริมนอกภาคการเกษตร

บรรณานุกรม

- กรมการพัฒนาชุมชน. (2561). รายงานการประเมินความคุ้มค่าในการปฏิบัติภารกิจของกรมการพัฒนาชุมชน กระทรวงมหาดไทย ประจำปี 2561. กรุงเทพฯ: กระทรวงมหาดไทย.
- กรมชลประทาน. (2561). รายงานประจำปี 2560. กรุงเทพฯ: กระทรวงเกษตรและสหกรณ์.
- กรมชลประทาน. (2562). รายงานประจำปี 2561. กรุงเทพฯ: กระทรวงเกษตรและสหกรณ์.
- กรมชลประทาน. (2563). รายงานประจำปี 2562. กรุงเทพฯ: กระทรวงเกษตรและสหกรณ์.
- กรมตรวจบัญชีสหกรณ์. (2561). รายงานประจำปี 2560. กรุงเทพฯ: กระทรวงเกษตรและสหกรณ์.
- กรมตรวจบัญชีสหกรณ์. (2562). รายงานประจำปี 2561. กรุงเทพฯ: กระทรวงเกษตรและสหกรณ์.
- กรมตรวจบัญชีสหกรณ์. (2563). รายงานประจำปี 2562. กรุงเทพฯ: กระทรวงเกษตรและสหกรณ์.
- กรมประมง. (2561). รายงานประจำปี 2560. กรุงเทพฯ: กองแผนงาน, กระทรวงเกษตรและสหกรณ์.
- กรมประมง. (2562). รายงานประจำปี 2561. กรุงเทพฯ: กองแผนงาน, กระทรวงเกษตรและสหกรณ์.
- กรมประมง. (2563). รายงานประจำปี 2562. กรุงเทพฯ: กองแผนงาน, กระทรวงเกษตรและสหกรณ์.
- กรมประมง. (2563). การประเมินผลโครงการส่งเสริมและพัฒนาอาชีพเพื่อแก้ไขปัญหาที่ดินทำกินของเกษตรกร ประจำปีงบประมาณ 2562. กรุงเทพฯ: กองยุทธศาสตร์และแผนงาน, กระทรวงเกษตรและสหกรณ์.
- กรมปศุสัตว์. (2561). รายงานประจำปี 2560. กรุงเทพฯ: กองแผนงาน, กระทรวงเกษตรและสหกรณ์.
- กรมปศุสัตว์. (2562). รายงานประจำปี 2561. กรุงเทพฯ: กองแผนงาน, กระทรวงเกษตรและสหกรณ์.
- กรมปศุสัตว์. (2563). รายงานประจำปี 2562. กรุงเทพฯ: กองแผนงาน, กระทรวงเกษตรและสหกรณ์.
- กรมพัฒนาที่ดิน. (2561). รายงานประจำปี 2560. กรุงเทพฯ: กระทรวงเกษตรและสหกรณ์.
- กรมพัฒนาที่ดิน. (2562). รายงานประจำปี 2561. กรุงเทพฯ: กระทรวงเกษตรและสหกรณ์.
- กรมพัฒนาที่ดิน. (2563). รายงานประจำปี 2562. กรุงเทพฯ: กระทรวงเกษตรและสหกรณ์.
- กรมส่งเสริมการเกษตร. (2561). รายงานประจำปี 2560. กรุงเทพฯ: กระทรวงเกษตรและสหกรณ์.
- กรมส่งเสริมการเกษตร. (2562). รายงานประจำปี 2561. กรุงเทพฯ: กระทรวงเกษตรและสหกรณ์.
- กรมส่งเสริมการเกษตร. (2563). รายงานประจำปี 2562. กรุงเทพฯ: กระทรวงเกษตรและสหกรณ์.
- กรมส่งเสริมสหกรณ์. (2561). รายงานประจำปี 2560. กรุงเทพฯ: กระทรวงเกษตรและสหกรณ์.
- กรมส่งเสริมสหกรณ์. (2562). รายงานประจำปี 2561. กรุงเทพฯ: กระทรวงเกษตรและสหกรณ์.
- กรมส่งเสริมสหกรณ์. (2563). รายงานประจำปี 2562. กรุงเทพฯ: กระทรวงเกษตรและสหกรณ์.

- กรมหม่อนไหม. (2561). *รายงานประจำปี 2560*. กรุงเทพฯ: กระทรวงเกษตรและสหกรณ์.
- กรมหม่อนไหม. (2562). *รายงานประจำปี 2561*. กรุงเทพฯ: กระทรวงเกษตรและสหกรณ์.
- กรมหม่อนไหม. (2563). *รายงานประจำปี 2562*. กรุงเทพฯ: กระทรวงเกษตรและสหกรณ์.
- ณัฐพัชร์ สโรบล. (2558). ผลกระทบการดำเนินงานของศูนย์พัฒนาคุณภาพชีวิตผู้สูงอายุ
กรณีศึกษา เทศบาลนครนนทบุรี. วารสารสังคมสงเคราะห์ศาสตร์, 23(2), 180-207.
- บรรเทิง มาแสง. (2546). *เอกสารประกอบการสัมมนาเชิงปฏิบัติการกำหนดตัวชี้วัดความสำเร็จของ
โครงการ*. กรุงเทพฯ: สำนักงานเศรษฐกิจการเกษตร, กระทรวงเกษตรและสหกรณ์.
- พิสนุ พองศรี. (2549). *วิจัยทางการศึกษา*. พิมพ์ครั้งที่ 3. กรุงเทพฯ: เทียมฟ้าการพิมพ์.
- พรนภา เมธาวิวงศ์. (2549). *การวางแผนและการวิเคราะห์โครงการ*. กรุงเทพฯ: สถาบันบัณฑิตพัฒนบริหารศาสตร์.
- วัฒนา วงศ์เกียรติรัตน์. (2543). *คู่มือการประเมินผลโครงการ*. โครงการฝึกอบรมสถาบันวิจัย
ทางสังคม, กรุงเทพฯ: จุฬาลงกรณ์มหาวิทยาลัย.
- ศิริชัย กาญจนวาสี. (2552). *ทฤษฎีการประเมินผล (พิมพ์ครั้งที่ 7)*. กรุงเทพฯ: ห้างหุ้นส่วนจำกัด
สามลดดา
- ศูนย์บริการวิชาการแห่งจุฬาลงกรณ์มหาวิทยาลัย. (2562). *รายงานการศึกษาฉบับสมบูรณ์
(Final Report) โครงการประเมินผลสัมฤทธิ์ในการดำเนินการจัดที่ดินทำกินให้ชุมชน
ภายใต้คณะกรรมการนโยบายที่ดินแห่งชาติ*. กรุงเทพฯ: สำนักงานสภาพัฒนาการเศรษฐกิจ
และสังคมแห่งชาติ.
- สถาบันการบริหารกิจการบ้านเมืองที่ดี. (2560). *คู่มือการประเมินผลลัพธ์และความคุ้มค่าของโครงการ
ที่ส่วนราชการสังกัดรัฐสภาดำเนินการ*. กรุงเทพฯ.
- สำนักงานคณะกรรมการพัฒนาการเศรษฐกิจและสังคมแห่งชาติ. (2559). *แผนพัฒนาเศรษฐกิจ
และสังคมแห่งชาติ ฉบับที่สิบสอง พ.ศ. 2560 – 2564*. กรุงเทพฯ: สำนักนายกรัฐมนตรี.
- สำนักงานนโยบายและแผนทรัพยากรธรรมชาติและสิ่งแวดล้อม. (2559). *โครงการติดตามผล
การดำเนินงาน ตามนโยบายคณะกรรมการนโยบายที่ดินแห่งชาติ*. กรุงเทพฯ: กองบริหาร
จัดการที่ดิน, กระทรวงทรัพยากรธรรมชาติและสิ่งแวดล้อม.
- สำนักงานนโยบายและแผนทรัพยากรธรรมชาติและสิ่งแวดล้อม. (2562). *การจัดที่ดินทำกินให้ชุมชน
ภายใต้คณะกรรมการนโยบายที่ดินแห่งชาติ (คทช.) ฉบับปรับปรุง ครั้งที่ 3*. กรุงเทพฯ.
- สำนักงานนโยบายและแผนทรัพยากรธรรมชาติและสิ่งแวดล้อม. (2563). *การประชุม
คณะกรรมการนโยบายที่ดินแห่งชาติ (คทช.) ครั้งที่ 1/2563 [ออนไลน์]*. เข้าถึงได้จาก
<http://www.onep.go.th/land/> (วันที่สืบค้นข้อมูล: 15 ธันวาคม 2563)
- สำนักงานการปฏิรูปที่ดินเพื่อเกษตรกรรม (2561). *รายงานประจำปี 2560*. กรุงเทพฯ: กระทรวงเกษตร
และสหกรณ์.
- สำนักงานการปฏิรูปที่ดินเพื่อเกษตรกรรม (2562). *รายงานประจำปี 2561*. กรุงเทพฯ: กระทรวงเกษตร
และสหกรณ์.

- สำนักงานการปฏิรูปที่ดินเพื่อเกษตรกรรม (2563). *รายงานประจำปี 2562*. กรุงเทพฯ: กระทรวงเกษตรและสหกรณ์.
- สำนักงานสภาพัฒนาการเศรษฐกิจและสังคมแห่งชาติ. (2560). *รายงานการประเมินผลสัมฤทธิ์โครงการจัดที่ดินทำกินให้ชุมชน ปี 2560*. กรุงเทพฯ.
- สำนักงานสภาพัฒนาการเศรษฐกิจและสังคมแห่งชาติ. (2562). *รายงานการประเมินผลสัมฤทธิ์โครงการจัดที่ดินทำกินให้ชุมชน ปี 2561*. กรุงเทพฯ.
- สำนักงานเศรษฐกิจการเกษตร. (2560). *งบประมาณโดยสังเขป ประจำปีงบประมาณ พ.ศ. 2560 กระทรวงเกษตรและสหกรณ์*. กรุงเทพฯ: กองนโยบายและแผนพัฒนาการเกษตร, กระทรวงเกษตรและสหกรณ์.
- สำนักงานเศรษฐกิจการเกษตร. (2561). *งบประมาณโดยสังเขป ประจำปีงบประมาณ พ.ศ. 2561 กระทรวงเกษตรและสหกรณ์*. กรุงเทพฯ: กองนโยบายและแผนพัฒนาการเกษตร, กระทรวงเกษตรและสหกรณ์.
- สำนักงานเศรษฐกิจการเกษตร. (2562). *งบประมาณโดยสังเขป ประจำปีงบประมาณ พ.ศ. 2562 กระทรวงเกษตรและสหกรณ์*. กรุงเทพฯ: กองนโยบายและแผนพัฒนาการเกษตร, กระทรวงเกษตรและสหกรณ์.
- สำนักงานเศรษฐกิจการเกษตร. (2562). *รายงานการประเมินผล การปฏิรูปโครงสร้างการผลิตภาคเกษตร (โครงการไทยนิยม ยั่งยืน ของกระทรวงเกษตรและสหกรณ์) ภายใต้งบประมาณรายจ่ายเพิ่มเติม ประจำปีงบประมาณ พ.ศ. 2561*. กรุงเทพฯ: ศูนย์ประเมินผล, กระทรวงเกษตรและสหกรณ์.
- สำนักงานเศรษฐกิจการเกษตร. (2563) *การประเมินผล โครงการส่งเสริมการใช้เครื่องจักรกลการเกษตรทดแทนแรงงาน ปี 2561 กรณีศึกษา เครื่องเกี่ยวนวดข้าว*. กรุงเทพฯ: ศูนย์ประเมินผล, กระทรวงเกษตรและสหกรณ์.
- Likert, R. (1932). *A Technique for the Measurement of Attitudes*. Archives of Psychology. Columbia University.
- Neuman, W.L. (1991). *Social Research Methods: Qualitative and Quantitative Approaches*. Boston: Allyn and Bacon, USA.
- W.K. Kellogg Foundation. (2004). *Logic Model Development Guide*. Michigan

ภาคผนวก

ภาคผนวกที่ 1
ตารางผนวก

ตารางผนวกที่ 1 เพศ อายุ ระดับการศึกษา และประสบการณ์ในการทำเกษตร ปี 2560 – 2562 แยกตามประเภทพื้นที่

ปี	รายการ	หน่วย	พื้นที่					เฉลี่ย	
			ป่าสงวนแห่งชาติ	ปฏิรูปที่ดิน	นิคมสร้างตนเอง	สาธารณะประโยชน์	ป่าชายเลน		
2560	1. เพศ	ร้อยละ	100.00	100.00	na	100.00	100.00	100.00	
	1.1 ชาย		19.35	35.82	na	54.17	20.00	33.58	
	1.2 หญิง		80.65	64.18	na	45.83	80.00	66.42	
	2. อายุเฉลี่ย	ปี	52	51	na	56	50	52	
	3. ระดับการศึกษา	ร้อยละ	100.00	100.00	na	100.00	100.00	100.00	
	3.1 สูงกว่าปริญญาตรี		3.23	-	na	-	-	0.73	
	3.2 ปริญญาตรีหรือเทียบเท่า		9.68	1.49	na	12.50	-	5.11	
	3.3 ปวส. / อนุปริญญา		9.68	1.49	na	4.17	-	3.65	
	3.4 ปวช.		9.68	5.97	na	4.17	-	5.84	
	3.5 มัธยมศึกษาตอนปลาย		-	13.43	na	8.33	-	8.03	
	3.6 มัธยมศึกษาตอนต้น		9.68	17.91	na	20.83	100.00	14.60	
	3.7 ประถมศึกษา		48.39	59.70	na	45.83	-	59.12	
	3.8 ไม่ได้เรียนหนังสือ		9.68	-	na	4.17	-	2.92	
	4. ประสบการณ์ในการทำเกษตรเฉลี่ย	ปี	29	19	na	23	22	22	
	2561	1. เพศ	ร้อยละ	100.00	na	100.00	na	100.00	100.00
		1.1 ชาย		66.67	na	46.15	na	51.47	54.95
1.2 หญิง			33.33	na	53.85	na	48.53	45.05	
2. อายุเฉลี่ย		ปี	55	na	54	na	50	52	
3. ระดับการศึกษา		ร้อยละ	100.00	na	100.00	na	100.00	100.00	
3.1 สูงกว่าปริญญาตรี			-	na	-	na	-	-	
3.2 ปริญญาตรีหรือเทียบเท่า			6.67	na	-	na	4.41	4.50	
3.3 ปวส. / อนุปริญญา			3.33	na	-	na	1.47	1.80	
3.4 ปวช.			-	na	-	na	-	-	
3.5 มัธยมศึกษาตอนปลาย			10.00	na	23.08	na	10.29	11.71	
3.6 มัธยมศึกษาตอนต้น			16.67	na	38.46	na	8.82	14.41	
3.7 ประถมศึกษา			63.33	na	38.46	na	63.24	60.36	
3.8 ไม่ได้เรียนหนังสือ			-	na	-	na	11.76	7.21	
4. ประสบการณ์ในการทำเกษตรเฉลี่ย		ปี	25	na	30	na	20	23	

ตารางผนวกที่ 1 (ต่อ)

ปี	รายการ	หน่วย	พื้นที่					เฉลี่ย	
			ป่าสงวนแห่งชาติ	ปฏิรูปที่ดิน	นิคมสร้างตนเอง	สาธารณะประโยชน์	ป่าชายเลน		
2562	1. เพศ	ร้อยละ	100.00	na	100.00	na	na	100.00	
	1.1 ชาย		45.45	na	54.55	na	na	50.00	
	1.2 หญิง		54.55	na	45.45	na	na	50.00	
	2. อายุเฉลี่ย	ปี	50	na	47	na	na	47	
	3. ระดับการศึกษา	ร้อยละ	100.00	na	100.00	na	na	100.00	
	3.1 สูงกว่าปริญญาตรี		-	na	-	na	na	-	
	3.2 ปริญญาตรีหรือเทียบเท่า		9.09	na	9.09	na	na	9.09	
	3.3 ปวส. / อนุปริญญา		9.09	na	-	na	na	4.55	
	3.4 ปวช.		-	na	-	na	na	-	
	3.5 มัธยมศึกษาตอนปลาย		9.09	na	36.36	na	na	22.73	
	3.6 มัธยมศึกษาตอนต้น		18.18	na	18.18	na	na	18.18	
	3.7 ประถมศึกษา		54.55	na	36.36	na	na	45.45	
	3.8 ไม่ได้เรียนหนังสือ		-	na	-	na	na	-	
	4. ประสบการณ์ในการทำเกษตรเฉลี่ย	ปี	25	na	25	na	na	25	
	เฉลี่ยพื้นที่	1. เพศ	ร้อยละ	100.00	100.00	100.00	100.00	100.00	100.00
		1.1 ชาย		43.06	35.82	50.00	54.17	45.78	46.18
1.2 หญิง			59.94	64.18	50.00	45.83	54.22	53.82	
2. อายุเฉลี่ย		ปี	54	51	51	56	50	51	
3. ระดับการศึกษา		ร้อยละ	100.00	100.00	100.00	100.00	100.00	100.00	
3.1 สูงกว่าปริญญาตรี			1.39	-	-	-	-	0.12	
3.2 ปริญญาตรีหรือเทียบเท่า			8.33	1.49	4.17	12.50	3.61	5.23	
3.3 ปวส. / อนุปริญญา			6.94	1.49	-	4.17	1.20	3.33	
3.4 ปวช.			4.17	5.97	-	4.17	-	1.28	
3.5 มัธยมศึกษาตอนปลาย			5.56	13.43	29.17	8.33	8.43	14.16	
3.6 มัธยมศึกษาตอนต้น			13.89	17.91	29.17	20.83	7.23	15.40	
3.7 ประถมศึกษา			55.56	59.70	37.50	45.83	69.88	54.98	
3.8 ไม่ได้เรียนหนังสือ			4.17	-	-	4.17	9.64	5.50	
4. ประสบการณ์ในการทำเกษตรเฉลี่ย		ปี	27	19	28	23	20	23	

หมายเหตุ: na หมายถึง ไม่มีข้อมูลการดำเนินการในด้านนั้น เนื่องจากสถานการณ์การระบาดของโรคติดเชื้อไวรัสโคโรนา 2019 (Covid - 19) จึงไม่นำมาคำนวณในทุกยอด

ที่มา: จากการสำรวจ

ตารางผนวกที่ 2 ภูมิสำเนาและระยะเวลาการใช้ประโยชน์ในพื้นที่ ปี 2560 – 2562 แยกตามประเภทพื้นที่

หน่วย : ร้อยละ

ปี	รายการ	พื้นที่					เฉลี่ย	
		ป่าสงวนแห่งชาติ	ปฏิรูปที่ดิน	นิคมสร้างตนเอง	สาธารณะประโยชน์	ป่าชายเลน		
2560	1. ภูมิสำเนาเดิม	100.00	100.00	na	100.00	100.00	100.00	
	1.1 เกิดและอาศัยอยู่ในพื้นที่ (ในพื้นที่ตำบลที่ดำเนินการ)	87.50	79.10	na	91.67	100.00	58.51	
	1.2 ย้ายมาจากพื้นที่อื่น	12.50	20.90	na	8.33	-	14.49	
	2. ระยะเวลาอาศัยในพื้นที่	100.00	100.00	na	100.00	100.00	100.00	
	2.1 น้อยกว่า 5 ปี	-	77.61	na	-	-	37.96	
	2.2 ระหว่าง 5 – 15 ปี	16.13	2.99	na	4.17	6.67	6.57	
	2.3 ระหว่าง 16 – 25 ปี	-	4.48	na	54.17	13.33	13.14	
	2.4 มากกว่า 25 ปี ขึ้นไป	83.87	14.93	na	41.67	80.00	42.34	
	2561	1. ภูมิสำเนาเดิม	100.00	na	100.00	na	100.00	100.00
		1.1 เกิดและอาศัยอยู่ในพื้นที่ (ในพื้นที่ตำบลที่ดำเนินการ)	100.00	na	90.09	na	100.00	90.09
1.2 ย้ายมาจากพื้นที่อื่น		-	na	9.91	na	-	9.91	
2. ระยะเวลาอาศัยในพื้นที่		100.00	na	100.00	na	100.00	100.00	
2.1 น้อยกว่า 5 ปี		-	na	-	na	1.47	0.90	
2.2 ระหว่าง 5 – 15 ปี		7.69	na	7.69	na	2.94	2.70	
2.3 ระหว่าง 16 – 25 ปี		-	na	-	na	10.29	6.31	
2.4 มากกว่า 25 ปี ขึ้นไป		92.31	na	92.31	na	85.29	90.09	
2562		1. ภูมิสำเนาเดิม	100.00	na	100.00	na	na	100.00
		1.1 เกิดและอาศัยอยู่ในพื้นที่ (ในพื้นที่ตำบลที่ดำเนินการ)	72.73	na	81.82	na	na	77.27
	1.2 ย้ายมาจากพื้นที่อื่น	27.27	na	18.18	na	na	22.73	
	2. ระยะเวลาอาศัยในพื้นที่	100.00	na	100.00	na	na	100.00	
	2.1 น้อยกว่า 5 ปี	-	na	-	na	na	-	
	2.2 ระหว่าง 5 – 15 ปี	-	na	-	na	na	-	
	2.3 ระหว่าง 16 – 25 ปี	-	na	18.18	na	na	13.64	
	2.4 มากกว่า 25 ปี ขึ้นไป	100.00	na	81.82	na	na	86.36	

ตารางผนวกที่ 2 (ต่อ)

หน่วย : ร้อยละ

ปี	รายการ	พื้นที่					เฉลี่ย
		ป่าสงวนแห่งชาติ	ปฏิรูปที่ดิน	นิคมสร้างตนเอง	สาธารณะประโยชน์	ป่าชายเลน	
เฉลี่ย พื้นที่	1. ภูมิสำเนาเดิม	100.00	100.00	100.00	100.00	100.00	100.00
	1.1 เกิดและอาศัยอยู่ในพื้นที่ (ในพื้นที่ตำบลที่ดำเนินการ)	90.41	79.10	83.33	91.67	89.16	86.72
	1.2 ย้ายมาจากพื้นที่อื่น	9.59	20.90	16.67	8.33	10.84	13.28
	2. ระยะเวลาอาศัยในพื้นที่	100.00	100.00	100.00	100.00	100.00	100.00
	2.1 น้อยกว่า 5 ปี	-	77.61	-	-	1.20	19.63
	2.2 ระหว่าง 5 - 15 ปี	6.94	2.99	4.17	4.17	3.61	4.44
	2.3 ระหว่าง 16 - 25 ปี	1.39	4.48	8.33	54.17	10.84	10.37
	2.4 มากกว่า 25 ปี ขึ้นไป	91.67	14.93	87.50	41.67	84.34	65.56

หมายเหตุ: na หมายถึง ไม่มีข้อมูลการดำเนินการในด้านนั้น เนื่องจากสถานการณ์การระบาดของโรคติดเชื้อไวรัสโคโรนา 2019 (Covid - 19) จึงไม่นำมาคำนวณในทุกยอด
ที่มา: จากการสำรวจ

ตารางผนวกที่ 3 สมาชิกในครัวเรือน แรงงานในภาคเกษตร และแรงงานนอกภาคเกษตร ปี 2560 – 2562 แยกตามประเภทพื้นที่

หน่วย : ราย/ครัวเรือน

ปี	รายการ	พื้นที่					เฉลี่ย
		ป่าสงวนแห่งชาติ	ปฏิรูปที่ดิน	นิคมสร้างตนเอง	สาธารณะประโยชน์	ป่าชายเลน	
2560	จำนวนสมาชิกในครัวเรือน	4	3	na	3	4	4
	1. นอกวัยแรงงาน	1	1	na	1	1	1
	2. วัยแรงงาน	3	2	na	2	3	3
	2.1 แรงงานในภาคเกษตร	2	2	na	2	1	2
	2.2 แรงงานนอกภาคเกษตร	1	1	na	1	2	1
2561	จำนวนสมาชิกในครัวเรือน	4	na	4	na	4	4
	1. นอกวัยแรงงาน	1	na	1	na	2	1
	2. วัยแรงงาน	3	na	3	na	2	3
	2.1 แรงงานในภาคเกษตร	2	na	2	na	1	2
	2.2 แรงงานนอกภาคเกษตร	1	na	1	na	1	1
2562	จำนวนสมาชิกในครัวเรือน	4	na	6	na	na	5
	1. นอกวัยแรงงาน	1	na	2	na	na	2
	2. วัยแรงงาน	3	na	4	na	na	3
	2.1 แรงงานในภาคเกษตร	2	na	3	na	na	2
	2.2 แรงงานนอกภาคเกษตร	1	na	1	na	na	1
เฉลี่ยพื้นที่	จำนวนสมาชิกในครัวเรือน	4	3	5	3	4	4
	1. นอกวัยแรงงาน	1	1	2	1	1	1
	2. วัยแรงงาน	3	2	3	2	3	3
	2.1 แรงงานในภาคเกษตร	2	2	2	2	1	2
	2.2 แรงงานนอกภาคเกษตร	1	1	1	1	2	1

หมายเหตุ: na หมายถึง ไม่มีข้อมูลการดำเนินการในด้านนั้น เนื่องจากสถานการณ์การระบาดของโรคติดเชื้อไวรัสโคโรนา 2019 (Covid - 19) จึงไม่ได้นำมาคำนวณในทุกยอด

ที่มา: จากการสำรวจ

ตารางผนวกที่ 4 การประกอบอาชีพหลักและอาชีพรอง ปี 2560 – 2562 แยกตามประเภทพื้นที่

หน่วย : ร้อยละ

ปี	รายการ	พื้นที่					เฉลี่ย	
		ป่าสงวนแห่งชาติ	ปฏิรูปที่ดิน	นิคมสร้างตนเอง	สาธารณะประโยชน์	ป่าชายเลน		
2560	1. อาชีพหลัก	100.00	100.00	na	100.00	100.00	100.00	
	1.1 เกษตรกร	58.06	100.00	na	95.88	73.33	80.80	
	1.2 รายได้ประจำ	16.13	-	na	4.17	-	5.08	
	1.3 รับจ้างทางการเกษตร	3.23	-	na	-	-	0.81	
	1.4 ประกอบธุรกิจการค้า	12.90	-	na	-	6.67	4.90	
	1.5 รับจ้างทั่วไป	9.68	-	na	-	20.00	8.41	
	2. อาชีพรอง	100.00	100.00	na	100.00	100.00	100.00	
	2.1 เกษตรกร	19.35	7.46	na	-	-	17.52	
	2.2 รายได้ประจำ	3.23	-	na	-	-	0.37	
	2.3 รับจ้างทางการเกษตร	9.68	7.46	na	37.50	-	21.17	
	2.4 ประกอบธุรกิจการค้า	9.68	5.97	na	-	-	4.38	
	2.5 รับจ้างทั่วไป	6.45	16.42	na	20.83	13.33	16.79	
	2.6 ไม่มีอาชีพรอง	51.61	59.68	na	41.67	86.67	39.42	
	2561	1. อาชีพหลัก	100.00	na	100.00	na	100.00	100.00
		1.1 เกษตรกร	96.67	na	53.85	na	30.88	51.53
1.2 รายได้ประจำ		-	na	15.38	na	-	1.80	
1.3 รับจ้างทางการเกษตร		3.33	na	15.38	na	1.47	3.60	
1.4 ประกอบธุรกิจการค้า		-	na	7.69	na	19.12	12.61	
1.5 รับจ้างทั่วไป		-	na	7.69	na	48.53	30.63	
2. อาชีพรอง		100.00	na	100.00	na	100.00	100.00	
2.1 เกษตรกร		3.33	na	38.46	na	-	5.41	
2.2 รายได้ประจำ		-	na	7.69	na	-	0.90	
2.3 รับจ้างทางการเกษตร		13.33	na	-	na	-	3.60	
2.4 ประกอบธุรกิจการค้า		10.01	na	-	na	2.94	4.50	
2.5 รับจ้างทั่วไป		30.00	na	23.08	na	14.71	22.52	
2.6 ไม่มีอาชีพรอง		43.33	na	30.77	na	82.35	63.06	

ตารางผนวกที่ 4 (ต่อ)

หน่วย : ร้อยละ

ปี	รายการ	พื้นที่					เฉลี่ย	
		ป่าสงวนแห่งชาติ	ปฏิรูปที่ดิน	นิคมสร้างตนเอง	สาธารณะประโยชน์	ป่าชายเลน		
2562	1. อาชีพหลัก	100.00	na	100.00	na	na	100.00	
	1.1 เกษตรกร	81.82	na	100.00	na	na	90.90	
	1.2 รายได้ประจำ	-	na	-	na	na	4.55	
	1.3 รับจ้างทางการเกษตร	9.09	na	-	na	na	4.55	
	1.4 ประกอบธุรกิจการค้า	-	na	-	na	na	-	
	1.5 รับจ้างทั่วไป	9.09	na	-	na	na	-	
	2. อาชีพรอง	100.00	na	100.00	na	na	100.00	
	2.1 เกษตรกร	-	na	-	na	na	-	
	2.2 รายได้ประจำ	-	na	-	na	na	-	
	2.3 รับจ้างทางการเกษตร	36.36	na	27.27	na	na	31.82	
	2.4 ประกอบธุรกิจการค้า	9.09	na	-	na	na	4.55	
	2.5 รับจ้างทั่วไป	18.19	na	18.19	na	na	36.36	
	2.6 ไม่มีอาชีพรอง	36.36	na	54.54	na	na	27.27	
	เฉลี่ยพื้นที่	1. อาชีพหลัก	100.00	100.00	100.00	100.00	100.00	100.00
		1.1 เกษตรกร	77.78	100.00	75.00	95.88	38.55	67.41
1.2 รายได้ประจำ		6.94	-	8.33	4.17	-	3.33	
1.3 รับจ้างทางการเกษตร		4.17	-	8.33	-	1.20	5.56	
1.4 ประกอบธุรกิจการค้า		5.56	-	4.17	-	16.87	7.04	
1.5 รับจ้างทั่วไป		5.55	-	4.17	-	43.38	16.67	
2. อาชีพรอง		100.00	100.00	100.00	100.00	100.00	100.00	
2.1 เกษตรกร		9.72	7.46	20.83	-	-	11.11	
2.2 รายได้ประจำ		1.39	-	4.17	-	-	0.75	
2.3 รับจ้างทางการเกษตร		15.28	7.46	12.50	37.50	-	14.81	
2.4 ประกอบธุรกิจการค้า		9.72	5.97	-	-	2.41	4.44	
2.5 รับจ้างทั่วไป		18.06	16.42	20.83	20.83	14.46	20.74	
2.6 ไม่มีอาชีพรอง		45.83	59.68	41.67	41.67	83.13	48.15	

หมายเหตุ: na หมายถึง ไม่มีข้อมูลการดำเนินการในด้านนั้น เนื่องจากสถานการณ์การระบาดของโรคติดเชื้อไวรัสโคโรนา 2019 (Covid - 19) จึงไม่นำมาคำนวณในทุกยอด
ที่มา: จากการสำรวจ

ตารางผนวกที่ 5 การถือครองที่ดิน ปี 2560 – 2562 แยกตามประเภทพื้นที่

หน่วย : ราย/ครัวเรือน

ปี	รายการ	พื้นที่					เฉลี่ย
		ป่าสงวนแห่งชาติ	ปฏิรูปที่ดิน	นิคมสร้างตนเอง	สาธารณะประโยชน์	ป่าชายเลน	
2560	1. ที่ดินที่ได้รับจัดที่ดินทำกิน	6.70	4.77	na	6.21	0.08	4.67
	2. ที่ดินประเภทอื่น	6.23	-	na	3.17	-	2.48
	รวม	12.93	4.77	na	9.38	0.08	7.42
2561	1. ที่ดินที่ได้รับจัดที่ดินทำกิน	8.30	na	4.85	na	0.11	2.88
	2. ที่ดินประเภทอื่น	6.53	na	5.00	na	-	2.35
	รวม	14.83	na	9.85	na	0.11	5.23
2562	1. ที่ดินที่ได้รับจัดที่ดินทำกิน	11.50	na	2.11	na	na	6.81
	2. ที่ดินประเภทอื่น	3.91	na	7.98	na	na	5.94
	รวม	15.41	na	10.09	na	na	12.75
เฉลี่ยพื้นที่	1. ที่ดินที่ได้รับจัดที่ดินทำกิน	9.45	4.77	4.84	6.21	0.10	4.25
	2. ที่ดินประเภทอื่น	4.87	-	5.14	3.17	-	2.70
	รวม	14.32	4.77	9.98	9.38	0.10	6.95

หมายเหตุ: na หมายถึง ไม่มีข้อมูลการดำเนินการในด้านนั้น เนื่องจากสถานการณ์การระบาดของโรคติดเชื้อไวรัสโคโรนา 2019 (Covid - 19) จึงไม่ได้นำมาคำนวณในทุกยอดที่มา: จากการสำรวจ

ตารางผนวกที่ 6 การใช้ประโยชน์ในที่ดินที่ได้รับจัดสรรที่ดินทำกิน ปี 2560 – 2562 แยกตามประเภทพื้นที่

หน่วย : ราย/ครัวเรือน

ปี	รายการ	พื้นที่					เฉลี่ย
		ป่าสงวนแห่งชาติ	ปฏิรูปที่ดิน	นิคมสร้างตนเอง	สาธารณะประโยชน์	ป่าชายเลน	
2560	1. ที่ดินที่ได้รับจัดที่ดินทำกิน	6.70	4.77	na	6.21	0.08	4.94
	2. ที่ดินประเภทอื่น	6.23	-	na	3.17	-	2.48
	รวม	12.93	4.77	na	9.38	0.08	7.42
2561	1. ที่ดินที่ได้รับจัดที่ดินทำกิน	8.30	na	4.85	na	0.11	2.88
	2. ที่ดินประเภทอื่น	6.53	na	5.00	na	-	2.35
	รวม	14.83	na	9.85	na	0.11	5.23
2562	1. ที่ดินที่ได้รับจัดที่ดินทำกิน	11.50	na	2.11	na	na	6.81
	2. ที่ดินประเภทอื่น	3.91	na	7.98	na	na	5.94
	รวม	15.41	na	10.09	na	na	12.75
เฉลี่ยพื้นที่	1. ที่ดินที่ได้รับจัดที่ดินทำกิน	9.45	4.77	4.84	6.21	0.10	4.25
	2. ที่ดินประเภทอื่น	4.87	-	5.14	3.17	-	2.70
	รวม	14.32	4.77	9.98	9.38	0.10	6.95

หมายเหตุ: na หมายถึง ไม่มีข้อมูลการดำเนินการในด้านนั้น เนื่องจากสถานการณ์การระบาดของโรคติดเชื้อไวรัสโคโรนา 2019 (Covid - 19) จึงไม่ได้นำมาคำนวณในทุกยอดที่มา: จากการสำรวจ

ตารางผนวกที่ 7 ความเห็นของเกษตรกรต่อความพร้อมด้านโครงสร้างพื้นฐาน ปี 2560 – 2562 แยกตามประเภทพื้นที่

ปี	โครงสร้างพื้นฐาน	พื้นที่										เฉลี่ย	
		ป่าสงวนแห่งชาติ (ร้อยละ)		ปฏิรูปที่ดิน (ร้อยละ)		นิคมสร้างตนเอง (ร้อยละ)		สาธารณะประโยชน์ (ร้อยละ)		ป่าชายเลน (ร้อยละ)		(ร้อยละ)	
		มี	ไม่มี	มี	ไม่มี	มี	ไม่มี	มี	ไม่มี	มี	ไม่มี	มี	ไม่มี
2560	1. ถนนและทางลำเลียง	100.00	-	100.00	-	na	na	100.00	-	100.00	-	100.00	-
	2. ระบบน้ำอุปโภคบริโภค	100.00	-	65.67	34.33	na	na	70.83	29.17	100.00	-	78.10	21.90
	3. ระบบน้ำเพื่อการเกษตร	-	100.00	76.64	23.36	na	na	-	100.00	-	100.00	35.04	64.96
	4. ระบบไฟฟ้า	48.39	51.61	71.64	28.36	na	na	79.17	20.83	100.00	-	70.80	29.20
	5. อาคารอเนกประสงค์	-	100.00	100.00	-	na	na	83.33	16.67	100.00	-	74.45	25.55
	6. บ้านพักอาศัย	100.00	-	100.00	-	na	na	100.00	-	100.00	-	100.00	-
2561	1. ถนนและทางลำเลียง	100.00	-	na	na	100.00	-	na	na	100.00	-	100.00	-
	2. ระบบน้ำอุปโภคบริโภค	100.00	-	na	na	100.00	-	na	na	100.00	-	100.00	-
	3. ระบบน้ำเพื่อการเกษตร	-	100.00	na	na	-	100.00	na	na	-	100.00	-	100.00
	4. ระบบไฟฟ้า	100.00	-	na	na	100.00	-	na	na	100.00	-	100.00	-
	5. อาคารอเนกประสงค์	-	100.00	na	na	53.85	46.15	na	na	100.00	-	67.57	32.43
	6. บ้านพักอาศัย	100.00	-	na	na	100.00	-	na	na	100.00	-	100.00	-
2562	1. ถนนและทางลำเลียง	100.00	-	na	na	100.00	-	na	na	na	na	100.00	-
	2. ระบบน้ำอุปโภคบริโภค	100.00	-	na	na	100.00	-	na	na	na	na	100.00	-
	3. ระบบน้ำเพื่อการเกษตร	-	100.00	na	na	-	100.00	na	na	na	na	-	100.00
	4. ระบบไฟฟ้า	54.55	45.45	na	na	36.36	63.64	na	na	na	na	45.45	54.55
	5. อาคารอเนกประสงค์	-	100.00	na	na	100.00	-	na	na	na	na	50.00	50.00
	6. บ้านพักอาศัย	100.00	-	na	na	100.00	-	na	na	na	na	100.00	-
เฉลี่ยพื้นที่	1. ถนนและทางลำเลียง	100.00	-	100.00	-	100.00	-	100.00	-	100.00	-	100.00	-
	2. ระบบน้ำอุปโภคบริโภค	100.00	-	65.67	34.33	100.00	-	70.83	29.17	100.00	-	88.89	11.11
	3. ระบบน้ำเพื่อการเกษตร	-	100.00	76.64	23.36	-	100.00	-	100.00	-	100.00	17.78	82.22
	4. ระบบไฟฟ้า	47.55	52.45	71.64	28.36	42.84	57.16	79.17	20.83	100.00	-	67.41	32.59
	5. อาคารอเนกประสงค์	-	100.00	100.00	-	100.00	-	83.33	16.67	100.00	-	67.78	32.22
	6. บ้านพักอาศัย	100.00	-	100.00	-	100.00	-	100.00	-	100.00	-	100.00	-

หมายเหตุ: na หมายถึง ไม่มีข้อมูลการดำเนินการในด้านนั้น เนื่องจากสถานการณ์การระบาดของโรคติดเชื้อไวรัสโคโรนา 2019 (Covid - 19) จึงไม่ได้นำมาคำนวณในทุกยอด
ที่มา: จากการสำรวจ

ตารางผนวกที่ 8 งบประมาณภายใต้แผนงานจัดการปัญหาที่ดินทำกิน ประจำปีงบประมาณ พ.ศ. 2560 – 2562 จำแนกตามหน่วยงาน

หน่วยงาน	ปีงบประมาณ									รวมงบประมาณ 3 ปี		
	พ.ศ. 2560			พ.ศ. 2561			พ.ศ. 2562			ได้รับ (ลบ.)	เบิกจ่าย (ลบ.)	ร้อยละ
	ได้รับ (ลบ.)	เบิกจ่าย (ลบ.)	ร้อยละ	ได้รับ (ลบ.)	เบิกจ่าย (ลบ.)	ร้อยละ	ได้รับ (ลบ.)	เบิกจ่าย (ลบ.)	ร้อยละ			
ด้านการพัฒนาที่ดินและการใช้ประโยชน์ที่ดิน	22.5875	22.5580	99.87	22.5370	22.1138	98.12	20.7070	20.0873	97.01	65.8315	64.7591	98.37
กรมพัฒนาที่ดิน (พด.)	22.5875	22.5580	99.87	22.5370	22.1138	98.12	20.7070	20.0873	97.01	65.8315	64.7591	98.37
ด้านการพัฒนาแหล่งน้ำและปัจจัยพื้นฐาน	52.2155	50.0404	95.83	na	na	na	27.6347	26.4102	95.57	79.8502	76.4506	95.74
สำนักงานการปฏิรูปที่ดินเพื่อเกษตรกรรม (ส.ป.ก.)	52.2155	50.0404	95.83	na	na	na	27.6347	26.4102	95.57	79.8502	76.4506	95.74
กรมชลประทาน (ชป.)	ไม่ได้ขอรับการสนับสนุนงบประมาณภายใต้แผนงานจัดการปัญหาที่ดินทำกิน											
ด้านการพัฒนาอาชีพ	28.2203	23.0883	81.81	40.7612	37.3308	91.58	32.2322	31.3164	97.16	101.2137	91.7355	90.64
กรมส่งเสริมการเกษตร (กสค.)	2.0000	2.0000	100.00	7.4000	7.4000	100.00	4.2000	4.2000	100.00	13.6000	13.6000	100.00
กรมประมง (กป.)	9.2700	7.2650	78.37	9.1290	8.5825	94.01	7.1871	7.0938	98.70	25.5861	22.9413	89.66
กรมปศุสัตว์ (ปศ.)	9.6947	6.5677	67.75	9.6947	9.6947	100.00	9.6947	9.6947	100.00	29.0841	25.9571	89.25
กรมหม่อนไหม (มม.)	7.2556	7.2556	100.00	3.6119	3.6119	100.00	na	na	na	10.8675	10.8675	100.00
สำนักงานการปฏิรูปที่ดินเพื่อเกษตรกรรม (ส.ป.ก.)	na	na	na	10.9256	8.0417	73.60	11.1504	10.3279	92.62	22.0760	18.3696	83.21
ด้านการส่งเสริมการรวมกลุ่ม	31.5360	31.5360	100.00	2.0620	1.8850	91.42	6.7620	6.6796	98.78	40.3600	40.1006	99.36
กรมส่งเสริมสหกรณ์ (กสส.)	31.5360	31.5360	100.00	2.0620	1.8850	91.42	6.7620	6.6796	98.78	40.3600	40.1006	99.36
ด้านการสนับสนุนการเข้าถึงแหล่งเงินทุน	ไม่ได้รับการสนับสนุนงบประมาณ											
กรมส่งเสริมสหกรณ์ (กสส.)	ไม่ได้รับการสนับสนุนงบประมาณ											
ด้านการจัดทำบัญชีครัวเรือน	ไม่ได้ขอรับการสนับสนุนงบประมาณภายใต้แผนงานจัดการปัญหาที่ดินทำกิน											
กรมตรวจบัญชีสหกรณ์ (ตส.)	ไม่ได้ขอรับการสนับสนุนงบประมาณภายใต้แผนงานจัดการปัญหาที่ดินทำกิน											
รวม 3 ปี (ปี 2560 – 2562)	134.5593	127.2227	94.55	65.3602	61.3296	93.83	87.3359	84.4935	96.75	287.2554	273.0458	95.05

หมายเหตุ: na ไม่ได้รับการสนับสนุนงบประมาณในปีนั้น

ที่มา: งบประมาณโดยสังเขป ประจำปีงบประมาณ พ.ศ. 2560 – 2562 กระทรวงเกษตรและสหกรณ์

รายงานประจำปี 2560 – 2562 กรมชลประทาน, กรมตรวจบัญชีสหกรณ์, กรมพัฒนาที่ดิน, สำนักงานการปฏิรูปที่ดินเพื่อเกษตรกรรม, กรมส่งเสริมการเกษตร, กรมประมง, กรมปศุสัตว์, กรมหม่อนไหม, กรมส่งเสริมสหกรณ์

ตารางผนวกที่ 9 ผลการดำเนินงานโครงการส่งเสริมและพัฒนาอาชีพเพื่อแก้ไขปัญหาที่ดินทำกินของเกษตรกร ประจำปีงบประมาณ พ.ศ. 2560 – 2562 จำแนกตามหน่วยงาน

หน่วยงาน	หน่วย	ปีงบประมาณ									รวมผลการดำเนินงาน		
		พ.ศ. 2560			พ.ศ. 2561			พ.ศ. 2562			ของแต่ละหน่วยงาน		
		เป้าหมาย	ผล	ร้อยละ	เป้าหมาย	ผล	ร้อยละ	เป้าหมาย	ผล	ร้อยละ	เป้าหมาย	ผล	ร้อยละ
ด้านการพัฒนาที่ดินและการใช้ประโยชน์ที่ดิน	จังหวัด	27	27	100.00	-	-	-	-	-	-	27	27	100.00
	ราย	-	-	-	4,000	12,054	301.35	4,000	14,654	366.35	8,000	26,708	333.85
กรมพัฒนาที่ดิน (พด.)	จังหวัด	27	27	100.00	-	-	-	-	-	-	27	27	100.00
	ราย	-	-	-	4,000	12,054	301.35	4,000	14,654	366.35	8,000	26,708	333.85
ด้านการพัฒนาแหล่งน้ำและปัจจัยพื้นฐาน	พื้นที่	129	101	78.29	-	-	-	16	16	100.00	145	117	80.69
	สำนักงานการปฏิรูปที่ดินเพื่อเกษตรกรรม (ส.ป.ก.)	129	101	78.29	-	-	-	16	16	100.00	145	117	80.69
กรมชลประทาน (ชป.)		-	-	-	-	-	-	-	-	-	-	-	-
ด้านการพัฒนาอาชีพ	ราย	8,221	6,760	82.23	16,234	13,225	81.46	9,148	8,798	96.17	33,603	28,783	85.66
กรมส่งเสริมการเกษตร (กสค.)	ราย	2,000	1,898	94.90	8,000	6,281	78.5125	4,000	3,957	98.925	14,000	12,136	86.69
กรมประมง (กป.)	ราย	3,000	2,946	98.20	3,000	3,362	112.07	3,000	2,577	85.9	9,000	88,85	98.72
กรมปศุสัตว์ (ปศ.)	ราย	3,000	1,695	56.50	3,000	1,997	66.57	1,000	974	97.4	7,000	46,66	66.66
กรมหม่อนไหม (มม.)	ราย	221	221	100.00	221	221	100	-	-	-	442	442	100.00
สำนักงานการปฏิรูปที่ดินเพื่อเกษตรกรรม (ส.ป.ก.)	ราย	-	-	-	2,013	1,364	67.76	1,148	1,290	112.40	3,161	2,654	83.96
ด้านการรวมกลุ่ม	พื้นที่	15	16	106.67	-	-	-	-	-	-	15	16	106.67
	ราย				1,800	3,320	184.44	1,800	1,945	108.06	3,600	5,265	146.25
กรมส่งเสริมสหกรณ์ (กสส.)	พื้นที่	15	16	106.67							15	16	106.67
ราย					1,800	3,320	184.44	1,800	1,945	108.06	3,600	5,265	146.25
ด้านการสนับสนุนการเข้าถึงแหล่งเงินทุน		-	-	-	-	-	-	-	-	-	-	-	-
กรมส่งเสริมสหกรณ์ (กสส.)	ราย	-	-	-	-	-	-	-	-	-	-	-	-
ด้านการจัดทำบัญชีครัวเรือน		-	-	-	-	-	-	-	-	-	-	-	-
กรมตรวจบัญชีสหกรณ์ (ตส.)	ราย	-	-	-	-	-	-	-	-	-	-	-	-
รวม 3 ปี (ปี 2560 – 2562)	พื้นที่, จังหวัด	171	144	84.21	-	-	-	16	16	100.00	187	160	85.56
	ราย	8,221	6,760	82.23	22,034	28,599	129.79	14,948	25,397	169.90	45,203	60,756	134.41

ที่มา: งบประมาณโดยสังเขป ประจำปีงบประมาณ พ.ศ. 2560 – 2562 กระทรวงเกษตรและสหกรณ์

รายงานประจำปี 2560 – 2562 กรมชลประทาน, กรมตรวจบัญชีสหกรณ์, กรมพัฒนาที่ดิน, สำนักงานการปฏิรูปที่ดินเพื่อเกษตรกรรม, กรมส่งเสริมการเกษตร, กรมประมง, กรมปศุสัตว์, กรมหม่อนไหม, กรมส่งเสริมสหกรณ์

ตารางผนวกที่ 10 ความทันเวลาของงบประมาณในการดำเนินงานในพื้นที่ ประจำปีงบประมาณ พ.ศ. 2560 – 2562 จำแนกตามหน่วยงาน

ปี	ความทันเวลาของงบประมาณ	พต.	ส.ป.ก.	กสก.	กป.	ปศ.	มม.	กสส.	ชป.	ตส.	เฉลี่ยรวม
2560	1. ทันเวลา	100.00	100.00	100.00	100.00	100.00	100.00	100.00	na	na	100.00
	2. ไม่ทันเวลา	-	-	-	-	-	-	-	na	na	-
2561	1. ทันเวลา	100.00	100.00	100.00	100.00	100.00	100.00	100.00	na	na	100.00
	2. ไม่ทันเวลา	-	-	-	-	-	-	-	na	na	-
2562	1. ทันเวลา	100.00	100.00	100.00	100.00	100.00	100.00	100.00	na	na	100.00
	2. ไม่ทันเวลา	-	-	-	-	-	-	-	na	na	-
เฉลี่ยรวม	1. ทันเวลา	100.00	100.00	100.00	100.00	100.00	100.00	100.00	na	na	
	2. ไม่ทันเวลา	-	-	-	-	-	-	-	na	na	

หมายเหตุ: na ไม่ได้รับการสนับสนุนงบประมาณภายใต้แผนงานจัดการปัญหาที่ดินทำกิน

ที่มา: จากการสำรวจ

ตารางผนวกที่ 11 กิจกรรมการดำเนินงานของคณะอนุกรรมการส่งเสริมพัฒนาอาชีพและการตลาด ประจำปีงบประมาณ พ.ศ. 2560 – 2562 จำแนกตามหน่วยงาน

กิจกรรมการดำเนินงาน	พต.	ส.ป.ก.	กสก.	กป.	ปศ.	มม.	กสส.	ชป.	ตส.	รวม
1. การเข้าร่วมเป็นคณะอนุกรรมการส่งเสริมพัฒนาอาชีพและการตลาด	✓	✓	✓	✓	✓	✓	✓	✓	✓	9
2. การเข้าร่วมประชุมคณะอนุกรรมการส่งเสริมพัฒนาอาชีพและการตลาด	✓	✓	✓	✓	✓	✓	✓	✓	✓	9
3. การรายงานผลการปฏิบัติงานต่อคณะอนุกรรมการส่งเสริมพัฒนาอาชีพและการตลาด	✓	✓	✓	✓	✓	✓	✓	✓	✓	9

ที่มา: รายงานผลการส่งเสริมและพัฒนาอาชีพ โครงการจัดที่ดินทำกินให้ชุมชนตามนโยบายรัฐบาล ประจำปีงบประมาณ พ.ศ. 2560 – 2562, กรมส่งเสริมสหกรณ์

ตารางผนวกที่ 12 กิจกรรมการดำเนินงานของคณะทำงานส่งเสริมพัฒนาอาชีพและการตลาด ประจำปีงบประมาณ พ.ศ. 2560 – 2562 จำแนกตามหน่วยงาน

กิจกรรมการดำเนินงาน	พต.	ส.ป.ก. ^{1/}	กสก.	กป.	ปศ.	มม.	กสส. ^{2/}	ชป.	ตส.	รวม
1. การเข้าร่วมเป็นคณะทำงานส่งเสริมและพัฒนาอาชีพ	✓	✓	✓	✓	✓	✓	✓	✓	✓	9
2. การสำรวจพื้นที่, ศักยภาพของพื้นที่	-	✓	-	-	-	-	✓	-	-	2
3. การจัดเวทีประชาคมในพื้นที่	-	✓	-	-	-	-	✓	-	-	2
4. การดำเนินงานส่งเสริมและพัฒนาในพื้นที่	✓	✓	✓	✓	✓	✓	✓	✓	✓	9
5. การติดตามผลการดำเนินงานในพื้นที่	✓	✓	✓	✓	✓	✓	✓	✓	✓	9

ที่มา: จากการสำรวจ

ตารางผนวกที่ 13 กิจกรรมการดำเนินงานของคณะทำงานส่งเสริมพัฒนาอาชีพและการตลาด ประจำปีงบประมาณ พ.ศ. 2560 – 2562 แยกตามประเภทพื้นที่

ปี	กิจกรรมการดำเนินงาน	พื้นที่					รวม (21 พื้นที่)	ร้อยละ
		ป่าสงวนแห่งชาติ (5 พื้นที่)	ปฏิรูปที่ดิน (5 พื้นที่)	นิคมสร้างตนเอง (2 พื้นที่)	สาธารณะประโยชน์ (2 พื้นที่)	ป่าชายเลน (7 พื้นที่)		
2560 (10 พื้นที่)	1. การสำรวจพื้นที่, ศักยภาพของพื้นที่	-	5	na	-	-	5	50.00
	2. การจัดเวทีประชาคมในพื้นที่	1	5	na	2	1	9	90.00
	3. การดำเนินงานส่งเสริมและพัฒนาในพื้นที่	2	5	na	2	1	10	100.00
	4. การติดตามผลการดำเนินงานในพื้นที่	2	5	na	2	1	10	100.00
2561 (9 พื้นที่)	1. การสำรวจพื้นที่, ศักยภาพของพื้นที่	-	na	-	na	-	-	-
	2. การจัดเวทีประชาคมในพื้นที่	2	na	1	na	6	9	100.00
	3. การดำเนินงานส่งเสริมและพัฒนาในพื้นที่	2	na	1	na	-	3	33.33
	4. การติดตามผลการดำเนินงานในพื้นที่	2	na	1	na	-	3	33.33
2562 (2 พื้นที่)	1. การสำรวจพื้นที่, ศักยภาพของพื้นที่	-	na	-	na	na	-	-
	2. การจัดเวทีประชาคมในพื้นที่	1	na	1	na	na	2	100.00
	3. การดำเนินงานส่งเสริมและพัฒนาในพื้นที่	1	na	1	na	na	2	100.00
	4. การติดตามผลการดำเนินงานในพื้นที่	1	na	1	na	na	2	100.00
รวม (21 พื้นที่)	1. การสำรวจพื้นที่, ศักยภาพของพื้นที่	-	5	-	-	-	5	23.81
	2. การจัดเวทีประชาคมในพื้นที่	4	5	2	2	7	20	95.24
	3. การดำเนินงานส่งเสริมและพัฒนาในพื้นที่	5	5	2	2	1	15	71.43
	4. การติดตามผลการดำเนินงานในพื้นที่	5	5	2	2	1	15	71.43

หมายเหตุ: na หมายถึง ไม่มีข้อมูลการดำเนินการในด้านนั้น เนื่องจากสถานการณ์การระบาดของโรคติดเชื้อไวรัสโคโรนา 2019 (Covid - 19) จึงไม่นำมาคำนวณในทุกยอด

ที่มา: จากการสำรวจ

ตารางผนวกที่ 14 กิจกรรมที่ดำเนินการตามกรอบการดำเนินงาน 6 ด้าน

กรอบการดำเนินงาน 6 ด้าน	อบรมถ่ายทอดความรู้	สนับสนุนปัจจัย (ทุน, วัสดุอุปกรณ์ทางการเกษตร)	ก่อสร้าง, พัฒนา, ปรับปรุง (โครงสร้างพื้นฐาน)	รวม
1. ด้านการพัฒนาที่ดินและการใช้ประโยชน์ที่ดินบนพื้นฐานข้อมูล Zoning	✓	✓	-	2
2. ด้านการพัฒนาแหล่งน้ำและปัจจัยพื้นฐาน	-	-	✓	1
3. ด้านการส่งเสริมและพัฒนาอาชีพ	✓	✓	-	2
4. ด้านการส่งเสริมการรวมกลุ่ม	✓	-	-	1
5. ด้านการส่งเสริมและสนับสนุนการเข้าถึงแหล่งเงินทุน	✓	✓	-	2
6. ด้านการส่งเสริมและจัดทำบัญชีครัวเรือน	✓	-	-	1
รวม	5	3	1	

ที่มา: จากการศึกษา

ตารางผนวกที่ 15 ผลการดำเนินงานในการส่งเสริมและพัฒนาตามกรอบการดำเนินงาน 6 ด้าน ปี 2560 – 2562 แยกตามประเภทพื้นที่

ปี	กรอบการดำเนินงาน 6 ด้าน	พื้นที่				รวม (21 พื้นที่)	ร้อยละ
		ป่าสงวนแห่งชาติ (5 พื้นที่)	ปฏิรูปที่ดิน (5 พื้นที่)	นิคมสร้างตนเอง (2 พื้นที่)	สาธารณะประโยชน์ (2 พื้นที่)		
2560 (10 พื้นที่)	1. ด้านการพัฒนาที่ดินและการใช้ประโยชน์ที่ดินบนพื้นฐานข้อมูล Zoning	2	5	na	1	8	80.00
	2. ด้านการพัฒนาแหล่งน้ำและปัจจัยพื้นฐาน	-	5	na	-	5	50.00
	3. ด้านการส่งเสริมและพัฒนาอาชีพ	-	5	na	2	7	70.00
	4. ด้านการส่งเสริมการรวมกลุ่ม	-	5	na	2	8	80.00
	5. ด้านการส่งเสริมและสนับสนุนการเข้าถึงแหล่งเงินทุน	-	5	na	-	5	50.00
	6. ด้านการส่งเสริมและจัดทำบัญชีครัวเรือน	-	5	na	1	6	60.00
2561 (9 พื้นที่)	1. ด้านการพัฒนาที่ดินและการใช้ประโยชน์ที่ดินบนพื้นฐานข้อมูล Zoning	-	na	-	na	-	-
	2. ด้านการพัฒนาแหล่งน้ำและปัจจัยพื้นฐาน	-	na	-	na	-	-
	3. ด้านการส่งเสริมและพัฒนาอาชีพ	-	na	1	na	2	22.22
	4. ด้านการส่งเสริมการรวมกลุ่ม	2	na	1	na	9	100.00
	5. ด้านการส่งเสริมและสนับสนุนการเข้าถึงแหล่งเงินทุน	-	na	-	na	-	-
	6. ด้านการส่งเสริมและจัดทำบัญชีครัวเรือน	-	na	-	na	-	-
2562 (2 พื้นที่)	1. ด้านการพัฒนาที่ดินและการใช้ประโยชน์ที่ดินบนพื้นฐานข้อมูล Zoning	-	na	-	na	-	-
	2. ด้านการพัฒนาแหล่งน้ำและปัจจัยพื้นฐาน	-	na	-	na	-	-
	3. ด้านการส่งเสริมและพัฒนาอาชีพ	-	na	1	na	1	50.00
	4. ด้านการส่งเสริมการรวมกลุ่ม	1	na	1	na	2	100.00
	5. ด้านการส่งเสริมและสนับสนุนการเข้าถึงแหล่งเงินทุน	-	na	-	na	-	-
	6. ด้านการส่งเสริมและจัดทำบัญชีครัวเรือน	-	na	-	na	-	-
รวม (21 พื้นที่)	1. ด้านการพัฒนาที่ดินและการใช้ประโยชน์ที่ดินบนพื้นฐานข้อมูล Zoning	2	5	-	1	8	38.10
	2. ด้านการพัฒนาแหล่งน้ำและปัจจัยพื้นฐาน	-	5	-	-	5	23.81
	3. ด้านการส่งเสริมและพัฒนาอาชีพ	-	5	2	2	9	42.86
	4. ด้านการส่งเสริมการรวมกลุ่ม	5	5	2	2	21	100.00
	5. ด้านการส่งเสริมและสนับสนุนการเข้าถึงแหล่งเงินทุน	-	5	-	-	5	23.81
	6. ด้านการส่งเสริมและจัดทำบัญชีครัวเรือน	-	5	-	1	5	23.81

หมายเหตุ: na หมายถึง ไม่มีข้อมูลการดำเนินการในด้านนั้น เนื่องจากสถานการณ์การระบาดของโรคติดเชื้อไวรัสโคโรนา 2019 (Covid - 19) จึงไม่นำมาคำนวณในทุกยอด
ที่มา: รายงานผลการส่งเสริมและพัฒนาอาชีพ โครงการจัดที่ดินทำกินให้ชุมชนตามนโยบายรัฐบาล ประจำปีงบประมาณ พ.ศ. 2560 – 2562, กรมส่งเสริมสหกรณ์

ตารางผนวกที่ 16 การได้รับการส่งเสริมและพัฒนาตามกรอบการดำเนินงาน 6 ด้าน ปี 2560 – 2562 แยกตามประเภทพื้นที่ (การอบรมถ่ายทอดความรู้)

ปี	กรอบการดำเนินงาน 6 ด้าน	พื้นที่										เฉลี่ย	
		ป่าสงวนแห่งชาติ (ร้อยละ)		ปฏิรูปที่ดิน (ร้อยละ)		นิคมสร้างตนเอง (ร้อยละ)		สาธารณะประโยชน์ (ร้อยละ)		ป่าชายเลน (ร้อยละ)		(ร้อยละ)	
		ได้รับ	ไม่ได้รับ	ได้รับ	ไม่ได้รับ	ได้รับ	ไม่ได้รับ	ได้รับ	ไม่ได้รับ	ได้รับ	ไม่ได้รับ	ได้รับ	ไม่ได้รับ
2560	1. ดินดิน	80.65	19.35	94.09	5.97	na	na	87.50	12.50	-	100.00 ^{2/}	65.56	34.46
	2. ด้านอาชีพ	50.54	49.46	86.58	13.42	na	na	48.61	51.39	-	100.00 ^{2/}	46.43	53.57
	2.1 พี่ช	67.74	32.26	85.10	14.90	na	na	87.50	12.50	-	100.00 ^{2/}	60.09	39.92
	2.2 ประมง	41.94	58.06	86.12	13.88	na	na	33.33	66.67	-	100.00 ^{2/}	40.35	59.68
	2.3 ปศุสัตว์	41.94	58.06	98.51	1.49	na	na	25.00	75.00	-	100.00 ^{2/}	41.36	58.64
	3. ด้านรวมกลุ่ม	41.94	58.06	100.00	-	na	na	87.50	12.50	93.33	6.67	80.69	19.31
	4. ด้านเงินทุน	-	100.00 ^{1/}	100.00	-	na	na	-	100.00 ^{1/}	-	100.00 ^{1/}	25.00	75.00
5. ด้านบัญชีครัวเรือน	-	100.00 ^{2/}	35.82	64.18	na	na	41.67	58.33	-	100.00 ^{2/}	19.37	80.63	
2561	1. ดินดิน	-	100.00 ^{1/}	na	na	100.00	-	na	na	-	100.00 ^{2/}	33.33	66.67
	2. ด้านอาชีพ	-	100.00 ^{2/}	na	na	100.00	-	na	na	-	100.00 ^{2/}	33.33	66.67
	2.1 พี่ช	-	100.00 ^{2/}	na	na	100.00	-	na	na	-	100.00 ^{2/}	33.33	66.67
	2.2 ประมง	-	100.00 ^{2/}	na	na	-	100.00 ^{2/}	na	na	-	100.00 ^{2/}	-	100.00
	2.3 ปศุสัตว์	-	100.00 ^{2/}	na	na	100.00	-	na	na	-	100.00 ^{2/}	33.33	66.67
	3. ด้านรวมกลุ่ม	100.00	-	na	na	100.00	-	na	na	100.00	-	100.00	-
	4. ด้านเงินทุน	-	100.00 ^{1/}	na	na	-	100.00 ^{1/}	na	na	-	100.00 ^{1/}	-	100.00
5. ด้านบัญชีครัวเรือน	-	100.00 ^{2/}	na	na	-	100.00 ^{2/}	na	na	-	100.00 ^{2/}	-	100.00	
2562	1. ดินดิน	-	100.00 ^{1/}	na	na	-	100.00 ^{1/}	na	na	na	na	-	100.00
	2. ด้านอาชีพ	-	100.00 ^{1/}	na	na	72.78	27.22	na	na	na	na	36.39	63.61
	2.1 พี่ช	-	100.00 ^{1/}	na	na	-	100.00 ^{1/}	na	na	na	na	-	100.00
	2.2 ประมง	-	100.00 ^{2/}	na	na	72.78	27.22	na	na	na	na	36.39	63.61
	2.3 ปศุสัตว์	-	100.00 ^{2/}	na	na	-	100.00 ^{1/}	na	na	na	na	-	100.00
	3. ด้านรวมกลุ่ม	100.00	-	na	na	100.00	-	na	na	na	na	100.00	-
	4. ด้านเงินทุน	-	100.00 ^{1/}	na	na	-	100.00 ^{1/}	na	na	na	na	-	100.00
5. ด้านบัญชีครัวเรือน	-	100.00 ^{2/}	na	na	-	100.00 ^{1/}	na	na	na	na	-	100.00	

ตารางผนวกที่ 16 (ต่อ)

ปี	กรอบการดำเนินงาน 6 ด้าน	พื้นที่										เฉลี่ย	
		ป่าสงวนแห่งชาติ (ร้อยละ)		ปฏิรูปที่ดิน (ร้อยละ)		นิคมสร้างตนเอง (ร้อยละ)		สาธารณะประโยชน์ (ร้อยละ)		ป่าชายเลน (ร้อยละ)		(ร้อยละ)	
		ได้รับ	ไม่ได้รับ	ได้รับ	ไม่ได้รับ	ได้รับ	ไม่ได้รับ	ได้รับ	ไม่ได้รับ	ได้รับ	ไม่ได้รับ	ได้รับ	ไม่ได้รับ
เฉลี่ย พื้นที่	1. ด่านดิน	26.88	73.12	94.09	5.97	50.00	50.00	87.50	12.50	-	100.00	51.68	48.32
	2. ด้านอาชีพ	16.85	83.15	86.58	13.42	86.39	13.61	48.61	51.39	-	100.00	47.69	52.31
	2.1 พี่ช	22.58	77.42	85.10	14.90	50.00	50.00	87.50	12.50	-	100.00	49.04	50.96
	2.2 ประมง	13.98	86.02	86.12	13.88	36.39	63.61	33.33	66.67	-	100.00	33.96	66.04
	2.3 ปศุสัตว์	13.98	86.02	98.51	1.49	50.00	50.00	25.00	75.00	-	100.00	37.50	62.50
	3. ด้านรวมกลุ่ม	80.65	19.35	100.00	-	100.00	-	87.50	12.50	96.67	3.33	92.96	7.04
	4. ด้านเงินทุน	-	100.00	100.00	-	-	100.00	-	100.00	-	100.00	20.00	80.00
	5. ด้านบัญชีครัวเรือน	-	100.00	35.82	64.18	-	100.00	41.67	58.33	-	100.00	15.50	54.50

หมายเหตุ: na หมายถึง ไม่มีข้อมูลการดำเนินการในด้านนั้น เนื่องจากสถานการณ์การระบาดของโรคติดเชื้อไวรัสโคโรนา 2019 (Covid - 19) จึงไม่นำมาคำนวณในทุกยอด

^{1/} ผู้เข้าร่วมโครงการมีความสนใจอยากให้หน่วยงานเข้าดำเนินการในพื้นที่

^{2/} ผู้เข้าร่วมโครงการ *ไม่มี* ความสนใจให้หน่วยงานเข้าดำเนินการในพื้นที่

ที่มา: จากการสำรวจ

ตารางผนวกที่ 17 การได้รับการส่งเสริมและพัฒนาตามกรอบการดำเนินงาน 6 ด้าน ปี 2560 – 2562 แยกตามประเภทพื้นที่ (การสนับสนุนปัจจัยการผลิตและเงินทุน)

ปี	กรอบการดำเนินงาน 6 ด้าน	พื้นที่										เฉลี่ย	
		ป่าสงวนแห่งชาติ (ร้อยละ)		ปฏิรูปที่ดิน (ร้อยละ)		นิคมสร้างตนเอง (ร้อยละ)		สาธารณะประโยชน์ (ร้อยละ)		ป่าชายเลน (ร้อยละ)		(ร้อยละ)	
		ได้รับ	ไม่ได้รับ	ได้รับ	ไม่ได้รับ	ได้รับ	ไม่ได้รับ	ได้รับ	ไม่ได้รับ	ได้รับ	ไม่ได้รับ	ได้รับ	ไม่ได้รับ
2560	1. ด่านดิน	96.00	4.00	100.00	-	na	na	95.24	4.76	*	*	97.08	2.92
	2. ด้านอาชีพ	98.41	1.59	100.00	-	na	na	100.00	-	*	*	99.47	0.53
	2.1 พืช	95.24	4.76	100.00	-	na	na	100.00	-	*	*	98.41	1.59
	2.2 ประมง	100.00	-	100.00	-	na	na	100.00	-	*	*	100.00	-
	2.3 ปศุสัตว์	100.00	-	98.51	1.49	na	na	100.00	-	*	*	99.50	0.50
	3. ด้านเงินทุน	*	*	98.51	1.49	na	na	na	na	*	*	98.51	1.49
2561	1. ด่านดิน	*	*	na	na	100.00	-	na	na	*	*	100.00	-
	2. ด้านอาชีพ	*	*	na	na	100.00	-	na	na	*	*	100.00	-
	2.1 พืช	*	*	na	na	100.00	-	na	na	*	*	100.00	-
	2.2 ประมง	*	*	na	na	*	*	na	na	*	*	*	*
	2.3 ปศุสัตว์	*	*	na	na	100.00	-	na	na	*	*	100.00	-
	3. ด้านเงินทุน	*	*	na	na	*	*	na	na	*	*	*	*
2562	1. ด่านดิน	*	*	na	na	*	*	na	na	na	na	*	*
	2. ด้านอาชีพ	*	*	na	na	100.00	-	na	na	na	na	100.00	-
	2.1 พืช	*	*	na	na	*	*	na	na	na	na	*	*
	2.2 ประมง	*	*	na	na	100.00	-	na	na	na	na	100.00	-
	2.3 ปศุสัตว์	*	*	na	na	*	*	na	na	na	na	*	*
	3. ด้านเงินทุน	*	*	na	na	*	*	na	na	na	na	*	*
เฉลี่ย พื้นที่	1. ด่านดิน	96.00	4.00	100.00	-	100.00	-	95.24	4.76	na	na	97.81	2.19
	2. ด้านอาชีพ	98.41	1.59	100.00	-	100.00	-	100.00	-	na	na	99.60	0.40
	2.1 พืช	95.24	4.76	100.00	-	100.00	-	100.00	-	na	na	98.81	1.19
	2.2 ประมง	100.00	-	100.00	-	100.00	-	100.00	-	na	na	100.00	-
	2.3 ปศุสัตว์	100.00	-	98.51	1.49	100.00	-	100.00	-	na	na	99.63	0.37
	3. ด้านเงินทุน	na	na	98.51	1.49	na	na	na	na	na	na	98.51	1.49

หมายเหตุ: na หมายถึง ไม่มีข้อมูลการดำเนินการในด้านนั้น เนื่องจากสถานการณ์การระบาดของโรคติดเชื้อไวรัสโคโรนา 2019 (Covid - 19) จึงไม่นำมาคำนวณในทุกยอด

* ผู้เข้าร่วมโครงการยังไม่ได้รับการส่งเสริมและพัฒนา

ที่มา: จากการสำรวจ

ตารางผนวกที่ 18 การได้รับการส่งเสริมและพัฒนาตามกรอบการดำเนินงาน 6 ด้าน ปี 2560 – 2562 แยกตามประเภทพื้นที่ (การก่อสร้างโครงสร้างพื้นฐาน)

ปี	กรอบการดำเนินงาน 6 ด้าน	พื้นที่										เฉลี่ย	
		ป่าสงวนแห่งชาติ (ร้อยละ)		ปฏิรูปที่ดิน (ร้อยละ)		นิคมสร้างตนเอง (ร้อยละ)		สาธารณะประโยชน์ (ร้อยละ)		ป่าชายเลน (ร้อยละ)		(ร้อยละ)	
		ได้รับ	ไม่ได้รับ	ได้รับ	ไม่ได้รับ	ได้รับ	ไม่ได้รับ	ได้รับ	ไม่ได้รับ	ได้รับ	ไม่ได้รับ	ได้รับ	ไม่ได้รับ
2560	1. ถนนและทางลำเลียง	-	100.00 ^{1/}	100.00	-	na	-	100.00 ^{2/}	-	100.00 ^{2/}	48.91	51.09	
	2. แหล่งน้ำเพื่ออุปโภคบริโภค	-	100.00 ^{1/}	100.00	-	na	-	100.00 ^{1/}	-	100.00 ^{2/}	48.91	51.09	
	3. แหล่งน้ำเพื่อการเกษตร	-	100.00 ^{1/}	100.00	-	na	-	100.00 ^{1/}	-	100.00 ^{2/}	48.91	51.09	
	4. ไฟฟ้า	-	100.00 ^{1/}	100.00	-	na	-	100.00 ^{1/}	-	100.00 ^{2/}	48.91	51.09	
	5. อาคารอเนกประสงค์	-	100.00 ^{2/}	100.00	-	na	-	100.00 ^{1/}	-	100.00 ^{2/}	60.58	39.42	
	6. บ้านพักอาศัย	-	100.00 ^{2/}	100.00	-	na	-	100.00 ^{2/}	-	100.00 ^{1/}	48.91	51.09	
2561	1. ถนนและทางลำเลียง	-	100.00 ^{1/}	na	-	100.00 ^{1/}	na	-	100.00 ^{2/}	-	100.00		
	2. แหล่งน้ำเพื่ออุปโภคบริโภค	-	100.00 ^{1/}	na	-	100.00 ^{1/}	na	-	100.00 ^{2/}	-	100.00		
	3. แหล่งน้ำเพื่อการเกษตร	-	100.00 ^{1/}	na	-	100.00 ^{1/}	na	-	100.00 ^{2/}	-	100.00		
	4. ไฟฟ้า	-	100.00 ^{1/}	na	-	100.00 ^{1/}	na	-	100.00 ^{2/}	-	100.00		
	5. อาคารอเนกประสงค์	-	100.00 ^{2/}	na	-	100.00 ^{2/}	na	-	100.00 ^{2/}	-	100.00		
	6. บ้านพักอาศัย	-	100.00 ^{2/}	na	-	100.00 ^{2/}	na	-	100.00 ^{1/}	-	100.00		
2562	1. ถนนและทางลำเลียง	-	100.00 ^{1/}	na	-	100.00 ^{1/}	na	na	-	100.00			
	2. แหล่งน้ำเพื่ออุปโภคบริโภค	-	100.00 ^{1/}	na	-	100.00 ^{1/}	na	na	-	100.00			
	3. แหล่งน้ำเพื่อการเกษตร	-	100.00 ^{1/}	na	-	100.00 ^{1/}	na	na	-	100.00			
	4. ไฟฟ้า	-	100.00 ^{1/}	na	-	100.00 ^{1/}	na	na	-	100.00			
	5. อาคารอเนกประสงค์	-	100.00 ^{2/}	na	100.00	-	na	na	50.00	50.00			
	6. บ้านพักอาศัย	-	100.00 ^{2/}	na	-	100.00 ^{2/}	na	na	-	100.00			
เฉลี่ย พื้นที่	1. ถนนและทางลำเลียง	-	100.00	100.00	-	-	100.00	-	100.00	-	100.00	24.81	75.19
	2. แหล่งน้ำเพื่ออุปโภคบริโภค	-	100.00	100.00	-	-	100.00	-	100.00	-	100.00	24.81	75.19
	3. แหล่งน้ำเพื่อการเกษตร	-	100.00	100.00	-	-	100.00	-	100.00	-	100.00	24.81	75.19
	4. ไฟฟ้า	-	100.00	100.00	-	-	100.00	-	100.00	-	100.00	24.81	75.19
	5. อาคารอเนกประสงค์	-	100.00	100.00	-	54.17	45.83	-	100.00	-	100.00	29.63	70.37
	6. บ้านพักอาศัย	-	100.00	100.00	-	-	100.00	-	100.00	-	100.00	24.81	75.19

หมายเหตุ: na หมายถึง ไม่มีข้อมูลการดำเนินการในด้านนั้น เนื่องจากสถานการณ์การระบาดของโรคติดเชื้อไวรัสโคโรนา 2019 (Covid - 19) จึงไม่ได้นำมาคำนวณในทุกยอด

^{1/} ผู้เข้าร่วมโครงการมีความสนใจอยากให้หน่วยงานเข้าดำเนินการในพื้นที่

^{2/} ผู้เข้าร่วมโครงการ *ไม่มี* ความสนใจให้หน่วยงานเข้าดำเนินการในพื้นที่

ที่มา: จากการสำรวจ

ตารางผนวกที่ 19 การใช้ประโยชน์จากการส่งเสริมและพัฒนาตามกรอบการดำเนินงาน 6 ด้าน ปี 2560 – 2562 แยกตามประเภทพื้นที่ (การใช้ประโยชน์จากองค์ความรู้)

ปี	กรอบการดำเนินงาน 6 ด้าน	พื้นที่										เฉลี่ย	
		ป่าสงวนแห่งชาติ (ร้อยละ)		ปฏิรูปที่ดิน (ร้อยละ)		นิคมสร้างตนเอง (ร้อยละ)		สาธารณะประโยชน์ (ร้อยละ)		ป่าชายเลน (ร้อยละ)		(ร้อยละ)	
		ใช้ประโยชน์	ยังไม่ได้ใช้	ใช้ประโยชน์	ยังไม่ได้ใช้	ใช้ประโยชน์	ยังไม่ได้ใช้	ใช้ประโยชน์	ยังไม่ได้ใช้	ใช้ประโยชน์	ยังไม่ได้ใช้	ใช้ประโยชน์	ยังไม่ได้ใช้
2560	1. ดินแดน	100.00	-	100.00	-	na	-	100.00	-	*	*	100.00	-
	2. ด้านอาชีพ	100.00	-	100.00	-	na	-	100.00	-	*	*	100.00	-
	2.1 พืช	100.00	-	100.00	-	na	-	100.00	-	*	*	100.00	-
	2.2 ประมง	100.00	-	100.00	-	na	-	100.00	-	*	*	100.00	-
	2.3 ปศุสัตว์	100.00	-	100.00	-	na	-	100.00	-	*	*	100.00	-
	4. ด้านรวมกลุ่ม (สมาชิกกลุ่ม)	32.26	67.74	100.00	-	na	-	71.42	28.58	-	100.00	74.78	25.22
	5. ด้านเงินทุน			100.00	-	na	-	*	*	*	*	48.91	51.09
6. ด้านบัญชีครัวเรือน			83.33	16.67	na	-	30.00	70.00	*	*	67.65	32.35	
2561	1. ดินแดน	*	*	na	-	100.00	-	na	-	*	*	100.00	-
	2. ด้านอาชีพ	*	*	na	-	100.00	-	na	-	*	*	100.00	-
	2.1 พืช	*	*	na	-	100.00	-	na	-	*	*	100.00	-
	2.2 ประมง	*	*	na	-	*	*	na	-	*	*	*	*
	2.3 ปศุสัตว์	*	*	na	-	100.00	-	na	-	*	*	100.00	-
	4. ด้านรวมกลุ่ม (สมาชิกกลุ่ม)	100.00	-	na	-	46.15	58.85	na	-	-	100.00	32.43	67.57
	5. ด้านเงินทุน	*	*	na	-	*	*	na	-	*	*	*	*
6. ด้านบัญชีครัวเรือน	*	*	na	-	*	*	na	-	*	*	*	*	
2562	1. ดินแดน	*	*	na	-	*	*	na	-	na	-	*	*
	2. ด้านอาชีพ	*	*	na	-	100.00	-	na	-	na	-	100.00	-
	2.1 พืช	*	*	na	-	*	*	na	-	na	-	*	*
	2.2 ประมง	*	*	na	-	100.00	-	na	-	na	-	100.00	-
	2.3 ปศุสัตว์	*	*	na	-	*	*	na	-	na	-	*	*
	4. ด้านรวมกลุ่ม (สมาชิกกลุ่ม)	27.27	72.73	na	-	90.91	9.09	na	-	na	-	59.09	40.91
	5. ด้านเงินทุน	*	*	na	-	*	*	na	-	na	-	*	*
6. ด้านบัญชีครัวเรือน	*	*	na	-	*	*	na	-	na	-	*	*	

ตารางผนวกที่ 19 (ต่อ)

ปี	กรอบการดำเนินงาน 6 ด้าน	พื้นที่										เฉลี่ย	
		ป่าสงวนแห่งชาติ (ร้อยละ)		ปฏิรูปที่ดิน (ร้อยละ)		นิคมสร้างตนเอง (ร้อยละ)		สาธารณะประโยชน์ (ร้อยละ)		ป่าชายเลน (ร้อยละ)		(ร้อยละ)	
		ใช้ประโยชน์	ยังไม่ได้ใช้	ใช้ประโยชน์	ยังไม่ได้ใช้	ใช้ประโยชน์	ยังไม่ได้ใช้	ใช้ประโยชน์	ยังไม่ได้ใช้	ใช้ประโยชน์	ยังไม่ได้ใช้	ใช้ประโยชน์	ยังไม่ได้ใช้
1.	ด้านดิน	100.00	-	100.00	-	100.00	-	100.00	-	*	*	100.00	-
2.	ด้านอาชีพ	100.00	-	100.00	-	100.00	-	100.00	-	*	*	100.00	-
	2.1 พืช	100.00	-	100.00	-	100.00	-	100.00	-	*	*	100.00	-
	2.2 ประมง	100.00	-	100.00	-	100.00	-	100.00	-	*	*	100.00	-
	2.3 ปศุสัตว์	100.00	-	100.00	-	100.00	-	100.00	-	*	*	100.00	-
4.	ด้านรวมกลุ่ม (สมาชิกกลุ่ม)	53.18	46.82	100.00	-	68.53	31.47	71.42	28.58	-	100.00	73.29	26.71
5.	ด้านเงินทุน	*	*	100.00	-	*	*	*	*	*	*	100.00	-
6.	ด้านบัญชีครัวเรือน	*	*	83.33	16.67	*	*	30.00	70.00	*	*	56.67	43.33

หมายเหตุ: na หมายถึง ไม่มีข้อมูลการดำเนินการในด้านนั้น เนื่องจากสถานการณ์การระบาดของโรคติดเชื้อไวรัสโคโรนา 2019 (Covid - 19) จึงไม่นำมาคำนวณในทุกยอด

* ผู้เข้าร่วมโครงการยังไม่ได้รับการส่งเสริมและพัฒนา

ที่มา: จากการสำรวจ

ตารางผนวกที่ 20 การใช้ประโยชน์จากการส่งเสริมและพัฒนาตามกรอบการดำเนินงาน 6 ด้าน ปี 2560 – 2562 แยกตามประเภทพื้นที่ (การสนับสนุนปัจจัยการผลิตและเงินทุน)

ปี	กรอบการดำเนินงาน 6 ด้าน	พื้นที่										เฉลี่ย	
		ป่าสงวนแห่งชาติ (ร้อยละ)		ปฏิรูปที่ดิน (ร้อยละ)		นิคมสร้างตนเอง (ร้อยละ)		สาธารณะประโยชน์ (ร้อยละ)		ป่าชายเลน (ร้อยละ)		(ร้อยละ)	
		ใช้ประโยชน์	ยังไม่ได้ใช้	ใช้ประโยชน์	ยังไม่ได้ใช้	ใช้ประโยชน์	ยังไม่ได้ใช้	ใช้ประโยชน์	ยังไม่ได้ใช้	ใช้ประโยชน์	ยังไม่ได้ใช้	ใช้ประโยชน์	ยังไม่ได้ใช้
2560	1. ด่านดิน	100.00	-	100.00	-	na	na	100.00	-	*	*	100.00	-
	2. ด่านอาชีพ	100.00	-	100.00	-	na	na	100.00	-	*	*	100.00	-
	2.1 พืช	100.00	-	100.00	-	na	na	100.00	-	*	*	100.00	-
	2.2 ประมง	100.00	-	100.00	-	na	na	100.00	-	*	*	100.00	-
	2.3 ปศุสัตว์	100.00	-	100.00	-	na	na	100.00	-	*	*	100.00	-
	3. ด้านเงินทุน	*	*	100.00	-	na	na	*	*	*	*	100.00	-
2561	1. ด่านดิน	*	*	na	na	100.00	-	na	na	*	*	100.00	-
	2. ด่านอาชีพ	*	*	na	na	100.00	-	na	na	*	*	100.00	-
	2.1 พืช	*	*	na	na	100.00	-	na	na	*	*	100.00	-
	2.2 ประมง	*	*	na	na	*	*	na	na	*	*	*	*
	2.3 ปศุสัตว์	*	*	na	na	100.00	-	na	na	*	*	100.00	-
	3. ด้านเงินทุน	*	*	na	na	*	*	na	na	*	*	*	*
2562	1. ด่านดิน	*	*	na	na	*	*	na	na	na	na	*	*
	2. ด่านอาชีพ	*	*	na	na	100.00	-	na	na	na	na	100.00	-
	2.1 พืช	*	*	na	na	*	*	na	na	na	na	*	*
	2.2 ประมง	*	*	na	na	100.00	-	na	na	na	na	100.00	-
	2.3 ปศุสัตว์	*	*	na	na	*	*	na	na	na	na	*	*
	3. ด้านเงินทุน	*	*	na	na	*	*	na	na	na	na	*	*
เฉลี่ย พื้นที่	1. ด่านดิน	100.00	-	100.00	-	100.00	-	100.00	-	*	*	100.00	-
	2. ด่านอาชีพ	100.00	-	100.00	-	100.00	-	100.00	-	*	*	100.00	-
	2.1 พืช	100.00	-	100.00	-	100.00	-	100.00	-	*	*	100.00	-
	2.2 ประมง	100.00	-	100.00	-	100.00	-	100.00	-	*	*	100.00	-
	2.3 ปศุสัตว์	100.00	-	100.00	-	100.00	-	100.00	-	*	*	100.00	-
	3. ด้านเงินทุน	*	*	100.00	-	*	*	*	*	*	*	100.00	-

หมายเหตุ: na หมายถึง ไม่มีข้อมูลการดำเนินการในด้านนั้น เนื่องจากสถานการณ์การระบาดของโรคติดเชื้อไวรัสโคโรนา 2019 (Covid - 19) จึงไม่นำมาคำนวณในทุกยอด

* ผู้เข้าร่วมโครงการยังไม่ได้รับการส่งเสริมและพัฒนา

ที่มา: จากการสำรวจ

ตารางผนวกที่ 21 การใช้ประโยชน์จากการส่งเสริมและพัฒนาตามกรอบการดำเนินงาน 6 ด้าน ปี 2560 – 2562 แยกตามประเภทพื้นที่ (การก่อสร้างโครงสร้างพื้นฐาน)

ปี	กรอบการดำเนินงาน 6 ด้าน	พื้นที่										เฉลี่ย	
		ป่าสงวนแห่งชาติ (ร้อยละ)		ปฏิรูปที่ดิน (ร้อยละ)		นิคมสร้างตนเอง (ร้อยละ)		สาธารณะประโยชน์ (ร้อยละ)		ป่าชายเลน (ร้อยละ)		(ร้อยละ)	
		ใช้ประโยชน์	ยังไม่ได้ใช้	ใช้ประโยชน์	ยังไม่ได้ใช้	ใช้ประโยชน์	ยังไม่ได้ใช้	ใช้ประโยชน์	ยังไม่ได้ใช้	ใช้ประโยชน์	ยังไม่ได้ใช้	ใช้ประโยชน์	ยังไม่ได้ใช้
2560	1. ถนนและทางลำเลียง	*	*	100.00	-	na		*	*	*	*	100.00	-
	2. แหล่งน้ำเพื่ออุปโภคบริโภค	*	*	100.00	-	na		*	*	*	*	100.00	-
	3. แหล่งน้ำเพื่อการเกษตร	*	*	100.00	-	na		*	*	*	*	100.00	-
	4. ไฟฟ้า	*	*	100.00	-	na		*	*	*	*	100.00	-
	5. อาคารเนกประสงค์	*	*	100.00	-	na		*	*	*	*	100.00	-
	6. บ้านพักอาศัย	*	*	100.00	-	na		*	*	*	*	100.00	-
2561	1. ถนนและทางลำเลียง	*	*	na		*	*	na		*	*	*	*
	2. แหล่งน้ำเพื่ออุปโภคบริโภค	*	*	na		*	*	na		*	*	*	*
	3. แหล่งน้ำเพื่อการเกษตร	*	*	na		*	*	na		*	*	*	*
	4. ไฟฟ้า	*	*	na		*	*	na		*	*	*	*
	5. อาคารเนกประสงค์	*	*	na		*	*	na		*	*	*	*
	6. บ้านพักอาศัย	*	*	na		*	*	na		*	*	*	*
2562	1. ถนนและทางลำเลียง	*	*	na		*	*	na		na		*	*
	2. แหล่งน้ำเพื่ออุปโภคบริโภค	*	*	na		*	*	na		na		*	*
	3. แหล่งน้ำเพื่อการเกษตร	*	*	na		*	*	na		na		*	*
	4. ไฟฟ้า	*	*	na		*	*	na		na		*	*
	5. อาคารเนกประสงค์	*	*	na		*	*	na		na		*	*
	6. บ้านพักอาศัย	*	*	na		*	*	na		na		*	*
เฉลี่ย พื้นที่	1. ถนนและทางลำเลียง	*	*	100.00	-	*	*	*	*	*	*	100.00	-
	2. แหล่งน้ำเพื่ออุปโภคบริโภค	*	*	100.00	-	*	*	*	*	*	*	100.00	-
	3. แหล่งน้ำเพื่อการเกษตร	*	*	100.00	-	*	*	*	*	*	*	100.00	-
	4. ไฟฟ้า	*	*	100.00	-	*	*	*	*	*	*	100.00	-
	5. อาคารเนกประสงค์	*	*	100.00	-	*	*	*	*	*	*	100.00	-
	6. บ้านพักอาศัย	*	*	100.00	-	*	*	*	*	*	*	100.00	-

หมายเหตุ: na หมายถึง ไม่มีข้อมูลการดำเนินการในด้านนั้น เนื่องจากสถานการณ์การระบาดของโรคติดเชื้อไวรัสโคโรนา 2019 (Covid - 19) จึงไม่ได้นำมาคำนวณในทุกยอด

* ผู้เข้าร่วมโครงการยังไม่ได้รับการส่งเสริมและพัฒนา

ที่มา: จากการสำรวจ

ตารางผนวกที่ 22 รายได้ที่เกิดขึ้นจากการใช้ประโยชน์ในพื้นที่โครงการ ปี 2560 – 2562 แยกตามประเภทพื้นที่

ปี	รายได้ที่เกิดขึ้นในพื้นที่โครงการ	พื้นที่					เฉลี่ย
		ป่าสงวนแห่งชาติ	ปฏิรูปที่ดิน	นิคมสร้างตนเอง	สาธารณะประโยชน์	ป่าชายเลน ^{1/}	
2560	1. รายได้ในภาคเกษตร (บาท/ราย)	55,280.47	15,156.74	na	36,565.52	245,506.67	50,109.92
	2. รายได้นอกภาคเกษตร (บาท/ราย)	19,548.12	13,156.89	na	10,225.63	90,636.64	26,826.69
	3. รวมรายได้ของครัวเรือน (บาท/ราย) (ข้อ 1 + 2)	74,828.59	23,612.95	na	46,791.15	335,870.31	76,936.61
2561	1. รายได้ในภาคเกษตร (บาท/ครัวเรือน)	45,628.01	na	32,568.97	na	97,487.21	77,260.10
	2. รายได้นอกภาคเกษตร (บาท/ครัวเรือน)	20,145.36	na	18,457.21	na	84,041.67	44,331.29
	3. รวมรายได้ของครัวเรือน (บาท/ครัวเรือน) (ข้อ 1 + 2)	65,773.37	na	51,026.18	na	181,528.88	121,591.39
2562	1. รายได้ในภาคเกษตร (บาท/ครัวเรือน)	59,375.77	na	48,568.26	na	na	53,714.69
	2. รายได้นอกภาคเกษตร (บาท/ครัวเรือน)	19,054.69	na	20,156.47	na	na	19,762.98
	3. รวมรายได้ของครัวเรือน (บาท/ครัวเรือน) (ข้อ 1 + 2)	78,430.46	na	68,724.73	na	na	73,477.67
เฉลี่ยพื้นที่	1. รายได้ในภาคเกษตร (บาท/ครัวเรือน)	52,745.53	15,156.74	39,901.98	36,565.52	116,794.10	61,931.13
	2. รายได้นอกภาคเกษตร (บาท/ครัวเรือน)	19,764.50	13,156.89	19,306.84	10,225.63	87,093.66	31,572.93
	3. รวมรายได้ของครัวเรือน (บาท/ครัวเรือน) (ข้อ 1 + 2)	72,510.03	23,612.95	59,208.82	46,791.15	203,887.76	93,504.06
	4. เส้นความยากจน (บาท/ราย/ปี)						33,144.00
	5. รายได้ของครัวเรือนเทียบกับเส้นความยากจน	+39,366.03	-9,531.05	+26,064.82	+13,647.15	+170,743.76	+60,360.06

หมายเหตุ: na หมายถึง ไม่มีข้อมูลการดำเนินการในด้านนั้น เนื่องจากสถานการณ์การระบาดของโรคติดเชื้อไวรัสโคโรนา 2019 (Covid - 19) จึงไม่นำมาคำนวณในทุกยอด

* ผู้เข้าร่วมโครงการยังไม่ได้รับการส่งเสริมและพัฒนา

^{1/} รายได้จากการประมงชายฝั่ง

ที่มา: จากการสำรวจ

ตารางผนวกที่ 23 ผู้เข้าร่วมโครงการมีรายได้ที่เกิดขึ้นในพื้นที่โครงการอยู่เหนือเส้นความยากจน ปี 2560 – 2562 แยกตามประเภทพื้นที่

ปี	รายการ	พื้นที่					เฉลี่ย (ร้อยละ)
		ป่าสงวนแห่งชาติ (ร้อยละ)	ปฏิรูปที่ดิน (ร้อยละ)	นิคมสร้างตนเอง (ร้อยละ)	สาธารณะประโยชน์ (ร้อยละ)	ป่าชายเลน (ร้อยละ)	
2560	อยู่เหนือกว่าเส้นความยากจน	61.29	7.46	na	33.33	53.33	30.66
	อยู่ใต้เส้นความยากจน	38.71	92.54	na	66.67	46.67	69.34
2561	อยู่เหนือกว่าเส้นความยากจน	66.67	na	61.54	na	26.47	41.44
	อยู่ใต้เส้นความยากจน	33.33	na	38.46	na	73.53	58.56
2562	อยู่เหนือกว่าเส้นความยากจน	36.36	na	27.27	na	na	31.82
	อยู่ใต้เส้นความยากจน	63.64	na	72.73	na	na	68.18
เฉลี่ย พื้นที่	อยู่เหนือกว่าเส้นความยากจน	59.72	7.46	45.83	33.33	31.33	35.19
	อยู่ใต้เส้นความยากจน	40.28	92.54	54.17	66.67	68.67	64.81

หมายเหตุ: na หมายถึง ไม่มีข้อมูลการดำเนินการในด้านนั้น เนื่องจากสถานการณ์การระบาดของโรคติดเชื้อไวรัสโคโรนา 2019 (Covid - 19) จึงไม่ได้นำมาคำนวณในทุกยอด

ที่มา: จากการสำรวจ

ตารางผนวกที่ 24 ค่าใช้จ่าย ผลผลิต และรายได้สุทธิในพื้นที่โครงการ ปี 2560 แยกตามประเภทพื้นที่ ปีการเพาะปลูก 2563/64

รายการ	พื้นที่						
	ป่าสงวนแห่งชาติ		ปฏิรูปที่ดิน		สาธารณะประโยชน์		
	ยางพารา	ทุเรียน	ข้าว	มันสำปะหลัง	ยางพารา	ปาล์มน้ำมัน	ข้าว
1. ค่าใช้จ่าย (บาท/ไร่)	2,547.56	8,030.57	566.00	2,555.20	2,754.05	2,978.12	2,146.71
1.1 เมล็ดพันธุ์/ท่อนพันธุ์	-	-	269.00	615.48	-	-	295.48
1.2 ปุ๋ยเคมี/ปุ๋ยชีวภาพ	2,547.56	5,432.54	-	456.00	2,754.05	2,978.12	878.78
1.3 สารเคมี/สารชีวภาพ	-	2,598.03	30.00	1,483.72	-	-	672.45
1.4 คำน้ำมัน	-	-	240.00	-	-	-	300.00
2. ค่าแรงงาน (บาท/ไร่)	1,975.67	3,042.59	950.00	1,053.59	2,007.58	1,957.25	1,050.00
2.1 เตรียมแปลง	-	-	450.00	500.00	-	-	450.00
2.2 ปลูกหวาน	-	-	-	-	-	-	100.00
2.3 ดูแลแปลง	-	-	-	-	-	-	-
2.4 เก็บเกี่ยว	1,975.67	3,042.59	500.00	553.59	2,007.58	1,957.25	500.00
3. รวมค่าใช้จ่ายที่เป็นเงินสด (บาท/ไร่)	4,523.23	11,073.16	1,516.00	3,608.79	4,761.63	4,935.37	3,196.71
4. ผลผลิต (กก./ไร่)	556.12	975.12	332.62	3,498.12	449.52	1,957.85	485.97
5. ราคาที่ขายได้ (บาท/กก.)		98.47	ไม่ได้จำหน่าย	1.88		4.88	7.86
6. รวมรายได้ (บาท/ไร่)	7,785.68	96,020.07	ไม่ได้จำหน่าย	6,576.47	5,636.98	9,554.31	3,819.72
7. รายได้สุทธิ (บาท/ไร่) (ข้อ 6 - ข้อ 3)	3,262.45	84,946.91	ไม่ได้จำหน่าย	2,967.68	875.35	4,618.94	623.01

หมายเหตุ: ^{1/} ในปีที่ผ่านมาทุเรียนมีราคาสูง

ที่มา: จากการสำรวจ

ตารางผนวกที่ 25 ค่าใช้จ่าย ผลผลิต และรายได้สุทธิในพื้นที่โครงการ ปี 2561 แยกตามประเภทพื้นที่ ปีการเพาะปลูก 2563/64

รายการ	ป่าสงวนแห่งชาติ		พื้นที่		
	ยางพารา	ปาล์มน้ำมัน	นิคมสร้างตนเอง		
			มันสำปะหลัง	ข้าวโพดเลี้ยงสัตว์ ^{1/}	ข้าว
1. ค่าใช้จ่าย (บาท/ไร่)	3,278.56	3,847.15	2,878.37	3,341.28	1,631.71
1.1 เมล็ดพันธุ์/ท่อนพันธุ์	-	-	553.19	1,097.24	468.54
1.2 ปุ๋ยเคมี/ปุ๋ยชีวภาพ	3,278.56	3,847.15	637.95	1570.48	587.19
1.3 สารเคมี/สารชีวภาพ	-	-	1,687.23	673.56	375.98
1.4 ค่าน้ำมัน	-	-	-	-	200.00
2. ค่าแรงงาน (บาท/ไร่)	2,883.47	1,078.15	1,058.42	3,000.00	1,100.00
2.1 เตรียมแปลง	-	-	450	1,000.00	500.00
2.2 ปลูกหวาน	-	-	-	-	100.00
2.3 ดูแลแปลง	-	-	-	-	-
2.4 เก็บเกี่ยว	2,883.47	1,078.15	608.42	2,000.00	500.00
3. รวมค่าใช้จ่ายที่เป็นเงินสด (บาท/ไร่)	6,162.03	4,925.30	3,936.79	6,341.28	2,731.71
4. ผลผลิต (กก./ไร่)	678.42	2,269.23	2,754.63	1,765.24	558.43
5. ราคาที่ขายได้ (บาท/กก.)	28.15	4.98	1.98	4.50	6.87
6. รวมรายได้ (บาท/ไร่)	19,097.52	11,300.77	5,454.17	7,943.58	3,836.41
7. รายได้สุทธิ (บาท/ไร่) (ข้อ 6 - ข้อ 3)	12,935.49	6,375.47	1,517.38	1,602.30	1,104.70

หมายเหตุ: ^{1/} ใน 1 ปี สามารถเพาะปลูกได้ 2 รอบ

ที่มา: จากการสำรวจ

ตารางผนวกที่ 26 ค่าใช้จ่าย ผลผลิต และรายได้สุทธิในพื้นที่โครงการ ปี 2562 แยกตามประเภทพื้นที่ ปีการเพาะปลูก 2563/64

รายการ	พื้นที่	
	ป่าสงวนแห่งชาติ	นิคมสร้างตนเอง
	ยางพารา	ยางพารา
1. ค่าใช้จ่าย (บาท/ไร่)	3,987.54	3,197.65
1.1 เมล็ดพันธุ์/ท่อนพันธุ์	-	-
1.2 ปุ๋ยเคมี/ปุ๋ยชีวภาพ	3,451.07	3,197.65
1.3 สารเคมี/สารชีวภาพ	-	-
1.4 คำน้ำมัน	536.47	-
2. ค่าแรงงาน (บาท/ไร่)	2,975.14	2,378.54
2.1 เตรียมแปลง	-	-
2.2 ปลูกหวาน	-	-
2.3 ดูแลแปลง	-	-
2.4 เก็บเกี่ยว	2,975.14	2,378.54
3. รวมค่าใช้จ่ายที่เป็นเงินสด (บาท/ไร่)	6,962.68	5,576.19
4. ผลผลิต (กก./ไร่)	724.36	598.51
5. ราคาที่ขายได้ (บาท/กก.)	38.35	36.07
6. รวมรายได้ (บาท/ไร่)	27,779.21	21,588.26
7. รายได้สุทธิ (บาท/ไร่) (ข้อ 6 - ข้อ 3)	20,816.53	16,012.07

ที่มา: จากการสำรวจ

ตารางผนวกที่ 27 การมีเงินออมของครัวเรือน ปี 2560 – 2562 แยกตามประเภทพื้นที่

ปี	รายการ	พื้นที่										เฉลี่ย	
		پاسخวนแห่งชาติ (ร้อยละ)		ปฏิรูปที่ดิน (ร้อยละ)		นิคมสร้างตนเอง (ร้อยละ)		สาธารณประโยชน์ (ร้อยละ)		ป่าชายเลน (ร้อยละ)		(ร้อยละ)	
		มี	ไม่มี	มี	ไม่มี	มี	ไม่มี	มี	ไม่มี	มี	ไม่มี	มี	ไม่มี
2560	การมีเงินออมของครัวเรือน	54.84	45.16	100.00	-	na		100.00	-	46.67	53.33	75.38	24.62
	จำนวนเงินออมที่เพิ่มขึ้นเฉลี่ย (บาท/ครัวเรือน/ปี)	12,560.00		2,343.00		na		2,489.00		25,750.00		10,785.50	
2561	การมีเงินออมของครัวเรือน	53.33	46.67	na		46.15	53.85	na		47.06	52.94	48.85	51.15
	จำนวนเงินออมที่เพิ่มขึ้นเฉลี่ย (บาท/ครัวเรือน/ปี)	16,667.00		na				na		18,790.00		13,319.00	
2562	การมีเงินออมของครัวเรือน	63.64	36.36	na		100.00	-	na		na		81.82	18.18
	จำนวนเงินออมที่เพิ่มขึ้นเฉลี่ย (บาท/ครัวเรือน/ปี)	11,750.00		na		1,000		na		na		6,375.00	
เฉลี่ยพื้นที่	การมีเงินออมของครัวเรือน	57.27	42.73	100.00	-	73.08	26.92	100.00	-	46.57	53.13	68.83	31.17
	จำนวนเงินออมที่เพิ่มขึ้นเฉลี่ย (บาท/ครัวเรือน/ปี)	13,659.00		2,343.00		2,750.00		2,489.00		22,270.00		10,159.83	

หมายเหตุ: na หมายถึง ไม่มีข้อมูลการดำเนินการในด้านนั้น เนื่องจากสถานการณ์การระบาดของโรคติดเชื้อไวรัสโคโรนา 2019 (Covid - 19) จึงไม่ได้นำมาคำนวณในทุกยอด
ที่มา: จากการสำรวจ

ตารางผนวกที่ 28 ผลกระทบทางด้านสังคมของครัวเรือน ปี 2560 – 2562 แยกตามประเภทพื้นที่

ปี	รายการ	พื้นที่					เฉลี่ย (ร้อยละ)
		ป่าสงวนแห่งชาติ (ร้อยละ)	ปฏิรูปที่ดิน (ร้อยละ)	นิคมสร้างตนเอง (ร้อยละ)	สาธารณะประโยชน์ (ร้อยละ)	ป่าชายเลน (ร้อยละ)	
2560	1. การทำเกษตรต่อเนื่องในพื้นที่						
	1.1 ทำต่อเนื่อง	100.00	100.00	na	100.00	-	100.00
	1.2 ประกอบอาชีพอื่น	-	-	na	-	100.00 ^{1/}	-
	2. การใช้ประโยชน์ในพื้นที่						
	2.1 ใช้ประโยชน์ต่อเนื่อง	100.00	100.00	na	100.00	100.00	100.00
	2.2 ย้ายออก	-	-	na	-	-	-
	3. การมีส่วนร่วมในชุมชน						
	3.1 มีส่วนร่วม	100.00	100.00	na	100.00	100.00	100.00
	3.2 ไม่มีส่วนร่วม	-	-	na	-	-	-
	4. ความสัมพันธ์ของคนในชุมชน						
4.1 มีความรักใคร่สามัคคีกัน	96.77	97.01	na	95.52	100.00	96.35	
4.2 มีความขัดแย้ง (ต่างคน ต่างอยู่)	3.23	2.99	na	4.48	-	3.65	
2561	1. การทำเกษตรต่อเนื่องในพื้นที่						
	1.1 ทำต่อเนื่อง	100.00	na	100.00	na	-	100.00
	1.2 ประกอบอาชีพอื่น	-	na	-	na	100.00 ^{1/}	-
	2. การใช้ประโยชน์ในพื้นที่						
	2.1 ใช้ประโยชน์ต่อเนื่อง	100.00	na	100.00	na	100.00	100.00
	2.2 ย้ายออก	-	na	-	na	-	-
	3. การมีส่วนร่วมในชุมชน						
	3.1 มีส่วนร่วม	100.00	na	100.00	na	100.00	100.00
	3.2 ไม่มีส่วนร่วม	-	na	-	na	-	-
	4. ความสัมพันธ์ของคนในชุมชน						
4.1 มีความรักใคร่สามัคคีกัน	100.00	na	100.00	na	100.00	100.00	
4.2 มีความขัดแย้ง (ต่างคน ต่างอยู่)	-	na	-	na	-	-	

ตารางผนวกที่ 28 (ต่อ)

ปี	รายการ	พื้นที่					เฉลี่ย (ร้อยละ)	
		ป่าสงวนแห่งชาติ (ร้อยละ)	ปฏิรูปที่ดิน (ร้อยละ)	นิคมสร้างตนเอง (ร้อยละ)	สาธารณะประโยชน์ (ร้อยละ)	ป่าชายเลน (ร้อยละ)		
2562	1. การทำเกษตรต่อเนื่องในพื้นที่							
	1.1 ทำต่อเนื่อง	100.00	na	100.00	na	na	100.00	
	1.2 ประกอบอาชีพอื่น	-	na	-	na	na	-	
	2. การใช้ประโยชน์ในพื้นที่							
	2.1 ใช้ประโยชน์ต่อเนื่อง	100.00	na	100.00	na	na	100.00	
	2.2 ย้ายออก	-	na	-	na	na	-	
	3. การมีส่วนร่วมในชุมชน							
	3.1 มีส่วนร่วม	100.00	na	100.00	na	na	100.00	
	3.2 ไม่มีส่วนร่วม	-	na	-	na	na	-	
	4. ความสัมพันธ์ของคนในชุมชน							
	4.1 มีความรักใคร่สามัคคีกัน	100.00	na	100.00	na	na	100.00	
	4.2 มีความขัดแย้ง (ต่างคน ต่างอยู่)	-	na	-	na	na	-	
	เฉลี่ย พื้นที่	1. การทำเกษตรต่อเนื่องในพื้นที่						
		1.1 ทำต่อเนื่อง	100.00	100.00	100.00	100.00	-	100.00
1.2 ประกอบอาชีพอื่น		-	-	-	-	100.00 ^{1/}	-	
2. การใช้ประโยชน์ในพื้นที่								
2.1 ใช้ประโยชน์ต่อเนื่อง		100.00	100.00	100.00	100.00	100.00	100.00	
2.2 ย้ายออก		-	-	-	-	-	-	
3. การมีส่วนร่วมในชุมชน								
3.1 มีส่วนร่วม		100.00	100.00	100.00	100.00	100.00	100.00	
3.2 ไม่มีส่วนร่วม		-	-	-	-	-	-	
4. ความสัมพันธ์ของคนในชุมชน								
4.1 มีความรักใคร่สามัคคีกัน		98.92	97.01	100.00	95.52	100.00	98.29	
4.2 มีความขัดแย้ง (ต่างคน ต่างอยู่)		1.08	2.99	-	4.48	-	1.71	

หมายเหตุ: na หมายถึง ไม่มีข้อมูลการดำเนินการในด้านนั้น เนื่องจากสถานการณ์การระบาดของโรคติดเชื้อไวรัสโคโรนา 2019 (Covid - 19) จึงไม่นำมาคำนวณในทุกยอด

^{1/} ไม่ได้รับการจัดที่ดินทำกินเพื่อใช้ประโยชน์ในการเพาะปลูกพืช

ที่มา: จากการสำรวจ

ตารางผนวกที่ 29 ความพึงพอใจของผู้เข้าร่วมโครงการ ปี 2560 – 2562 แยกตามประเภทพื้นที่

ปี	รายการ	พื้นที่					เฉลี่ย (คะแนน)
		ป่าสงวนแห่งชาติ (คะแนน)	ปฏิรูปที่ดิน (คะแนน)	นิคมสร้างตนเอง (คะแนน)	สาธารณะประโยชน์ (คะแนน)	ป่าชายเลน (คะแนน)	
2560	1. ภาพรวมการดำเนินงานของเจ้าหน้าที่	4.20	4.35	na	4.60	4.33	4.36
	1.1 จำนวนและความเพียงพอ	4.20	4.68	na	4.67	4.33	4.52
	1.2 ความรู้และความสามารถ	4.20	4.23	na	4.63	4.33	4.31
	1.3 การให้บริการและอำนวยความสะดวก	4.20	2.25	na	4.67	4.33	4.32
	1.4 ความกระตือรือร้นในการปฏิบัติงาน	4.20	4.28	na	4.46	4.33	4.30
	2. ภาพรวมกิจกรรมการดำเนินงาน	4.02	3.83	na	4.33	3.59	3.94
	2.1 การสำรวจข้อมูลและความพร้อมของพื้นที่	4.03	4.02	na	4.42	4.00	4.09
	2.2 การจัดเวทีประชาคมสอบถามความต้องการของชุมชน	4.42	3.88	na	4.50	4.20	4.12
	2.3 การมีส่วนร่วมในการเสนอปัญหาและความต้องการของชุมชน	4.37	4.02	na	4.33	3.80	4.11
	2.4 การดำเนินงานในพื้นที่ตามกรอบ 6 ด้าน	3.82	3.76	na	4.18	3.57	3.82
	2.5 การติดตามงานในพื้นที่	3.96	3.55	na	4.54	3.67	3.82
	2.6 การส่งเสริมการปลูกพืชตามแนวทางของเศรษฐกิจพอเพียง	4.10	4.18	na	4.54	-	4.08
	3. ภาพรวมผลการดำเนินงาน	4.10	4.07	na	4.33	3.87	4.10
	3.1 ชุมชนมีความเข้มแข็ง	4.35	4.06	na	4.29	4.00	4.15
3.2 สภาพแวดล้อมภายในชุมชนดีขึ้น	3.85	4.08	na	4.38	3.73	4.05	
2561	1. ภาพรวมการดำเนินงานของเจ้าหน้าที่	4.00	na	4.38	na	4.05	4.08
	1.1 จำนวนและความเพียงพอ	4.00	na	4.38	na	4.14	4.13
	1.2 ความรู้และความสามารถ	4.00	na	4.38	na	4.16	4.14
	1.3 การให้บริการและอำนวยความสะดวก	4.00	na	4.38	na	3.94	4.02
	1.4 ความกระตือรือร้นในการปฏิบัติงาน	4.00	na	4.38	na	3.89	4.00
	2. ภาพรวมกิจกรรมการดำเนินงาน	4.21	na	4.30	na		4.27
	2.1 การสำรวจข้อมูลและความพร้อมของพื้นที่	3.70	na	4.20	na	-	4.00
	2.2 การจัดเวทีประชาคมสอบถามความต้องการของชุมชน	3.75	na	4.50	na	-	3.97
	2.3 การมีส่วนร่วมในการเสนอปัญหาและความต้องการของชุมชน	4.40	na	4.40	na	-	3.79
	2.4 การดำเนินงานในพื้นที่ตามกรอบ 6 ด้าน	-	na	4.26	na	-	4.26

ตารางผนวกที่ 29 (ต่อ)

ปี	รายการ	พื้นที่					เฉลี่ย (คะแนน)
		ป่าสงวนแห่งชาติ (คะแนน)	ปฏิรูปที่ดิน (คะแนน)	นิคมสร้างตนเอง (คะแนน)	สาธารณะประโยชน์ (คะแนน)	ป่าชายเลน (คะแนน)	
	2.5 การติดตามงานในพื้นที่	-	na	4.45	na	-	4.30
	2.6 การส่งเสริมการปลูกพืชตามแนวทางของเศรษฐกิจพอเพียง	-	na	4.18	na	-	4.18
	3. ภาพรวมผลการดำเนินงาน	-	na	4.21	na		4.21
	3.1 ชุมชนมีความเข้มแข็ง	-	na	4.20	na	-	4.20
	3.2 สภาพแวดล้อมภายในชุมชนดีขึ้น	-	na	4.22	na	-	4.22
	1. ภาพรวมการดำเนินงานของเจ้าหน้าที่	3.86	na	4.09	na	na	3.99
	1.1 จำนวนและความเพียงพอ	3.89	na	4.09	na	na	4.00
	1.2 ความรู้และความสามารถ	3.78	na	4.09	na	na	3.95
	1.3 การให้บริการและอำนวยความสะดวก	3.89	na	4.09	na	na	4.00
	1.4 ความกระตือรือร้นในการปฏิบัติงาน	3.89	na	4.10	na	na	4.00
	2. ภาพรวมกิจกรรมการดำเนินงาน	3.52	na	3.88	na	na	3.81
2562	2.1 การสำรวจข้อมูลและความพร้อมของพื้นที่	3.57	na	4.09	na	na	3.89
	2.2 การจัดเวทีประชาคมสอบถามความต้องการของชุมชน	3.50	na	4.00	na	na	3.78
	2.3 การมีส่วนร่วมในการเสนอปัญหาและความต้องการของชุมชน	3.50	na	3.82	na	na	3.68
	2.4 การดำเนินงานในพื้นที่ตามกรอบ 6 ด้าน	-	na	3.84	na	na	3.84
	2.5 การติดตามงานในพื้นที่	-	na	3.91	na	na	3.91
	2.6 การส่งเสริมการปลูกพืชตามแนวทางของเศรษฐกิจพอเพียง	-	na	3.75	na	na	3.75
	3. ภาพรวมผลการดำเนินงาน		na	3.82	na	na	3.82
	3.1 ชุมชนมีความเข้มแข็ง	-	na	3.73	na	na	3.73
	3.2 สภาพแวดล้อมภายในชุมชนดีขึ้น	-	na	3.91	na	na	3.91

ตารางผนวกที่ 29 (ต่อ)

ปี	รายการ	พื้นที่					เฉลี่ย (คะแนน)
		ป่าสงวนแห่งชาติ (คะแนน)	ปฏิรูปที่ดิน (คะแนน)	นิคมสร้างตนเอง (คะแนน)	สาธารณะประโยชน์ (คะแนน)	ป่าชายเลน (คะแนน)	
	1. ภาพรวมการดำเนินงานของเจ้าหน้าที่	4.02	4.35	4.24	4.60	4.19	4.28
	1.1 จำนวนและความเพียงพอ	4.03	4.68	4.24	4.67	4.24	4.37
	1.2 ความรู้และความสามารถ	3.99	4.23	4.24	4.63	4.25	4.27
	1.3 การให้บริการและอำนวยความสะดวก	4.03	2.25	4.19	4.67	4.14	3.86
	1.4 ความกระตือรือร้นในการปฏิบัติงาน	4.03	4.28	4.24	4.46	4.11	4.22
	2. ภาพรวมกิจกรรมการดำเนินงาน	3.92	3.83	4.09	4.33	3.59	3.95
	2.1 การสำรวจข้อมูลและความพร้อมของพื้นที่	3.77	4.02	4.15	4.42	4.00	4.07
	2.2 การจัดเวทีประชาคมสอบถามความต้องการของชุมชน	3.89	3.88	4.25	4.50	4.20	4.14
	2.3 การมีส่วนร่วมในการเสนอปัญหาและความต้องการของชุมชน	4.09	4.02	4.11	4.33	3.80	4.07
	2.4 การดำเนินงานในพื้นที่ตามกรอบ 6 ด้าน	3.82	3.76	4.05	4.18	3.57	3.75
	2.5 การติดตามงานในพื้นที่	3.96	3.55	4.18	4.54	3.67	3.98
	2.6 การส่งเสริมการปลูกพืชตามแนวทางของเศรษฐกิจพอเพียง	4.10	4.18	3.97	4.54	-	3.36
	3. ภาพรวมผลการดำเนินงาน	4.10	4.07	4.02	4.33	3.87	4.08
	3.1 ชุมชนมีความเข้มแข็ง	4.35	4.06	3.97	4.29	4.00	4.13
	3.2 สภาพแวดล้อมภายในชุมชนดีขึ้น	3.85	4.08	4.07	4.38	3.73	4.02

หมายเหตุ: na หมายถึง ไม่มีข้อมูลการดำเนินการในด้านนั้น เนื่องจากสถานการณ์การระบาดของโรคติดเชื้อไวรัสโคโรนา 2019 (Covid - 19) จึงไม่ได้นำมาคำนวณในทุกยอด

ที่มา: จากการสำรวจ

ภาคผนวกที่ 2
รายละเอียดโครงการ

รายละเอียดโครงการ

1. สาระสำคัญของโครงการ

การจัดที่ดินทำกินให้ชุมชนเป็นนโยบายที่สำคัญของรัฐบาล และเป็นส่วนหนึ่งของยุทธศาสตร์การพัฒนาประเทศ ตามแผนพัฒนาเศรษฐกิจและสังคมแห่งชาติ ฉบับที่ 12 (พ.ศ. 2560 – 2564) ในยุทธศาสตร์ที่ 2 การสร้างความเป็นธรรมและลดความเหลื่อมล้ำในสังคม ซึ่งได้กำหนดแนวทางในการพัฒนาเพื่อเพิ่มโอกาสให้กับกลุ่มเป้าหมายของประชากรที่มีรายได้น้อยและผู้ด้อยโอกาส ให้สามารถเข้าถึงการบริการที่มีคุณภาพของรัฐและมีอาชีพ โดยการสร้างโอกาสในการมีที่ดินทำกินเป็นของตนเองและยกระดับรายได้ โดยรัฐเข้าไปดำเนินการสนับสนุนให้มีที่ดินทำกินอย่างยั่งยืนในรูปแบบที่ครบวงจร ตั้งแต่การจัดที่ดินทำกินอย่างมีเงื่อนไขเพื่อป้องกันการเปลี่ยนมือผู้ได้รับการจัดที่ดินให้แก่กลุ่มคนจนในภาคเกษตรที่ไร้ที่ดินทำกิน การพัฒนาทักษะความชำนาญการจัดสรรเงินทุนเพื่อประกอบอาชีพอย่างทั่วถึง การขยายโอกาสการเข้าถึงองค์ความรู้ในการประกอบอาชีพและการตลาด ตลอดจนการส่งเสริมทักษะการบริหารจัดการเงินเพื่อให้สามารถจัดการรายได้ เงินทุน และหนี้สินอย่างมีประสิทธิภาพ และสนับสนุนการจัดตั้งธนาคารที่ดินเพื่อเป็นกลไกให้เกิดการกระจายการถือครองที่ดินที่จะช่วยให้เกษตรกร กลุ่มเกษตรกร รวมถึงผู้ยากจนได้มีที่ดินทำกินและที่อยู่อาศัย รวมทั้งการจัดที่ดินทำกินให้ชุมชนนั้นยังมีส่วนที่เกี่ยวข้องกับยุทธศาสตร์ที่ 4 การเติบโตที่เป็นมิตรกับสิ่งแวดล้อมเพื่อการพัฒนาที่ยั่งยืน ซึ่งได้กำหนดแนวทางในการพัฒนาระบบบริหารจัดการที่ดีและแก้ไขปัญหาการบุกรุกที่ดินของรัฐ จัดทำระบบฐานข้อมูลเพื่อการบริหารจัดการที่ดิน จัดทำหลักฐานการถือครองที่ดินของรัฐในทุกประเภทให้ครบถ้วนและชัดเจน เพื่อเป็นกลไกในการบริหารจัดการที่ดินให้มีเอกภาพ รวมทั้งกำหนดนโยบายภาพรวมด้านที่ดินและการกระจายการถือครองที่ดินอย่างเป็นธรรมโดยใช้กลไกเครื่องมือทางเศรษฐศาสตร์ ตลอดจนการสนับสนุนการจัดที่ดินทำกินให้ชุมชนในระบบเช่าที่ดินให้มีประสิทธิภาพ เพื่อสร้างโอกาสในการใช้ประโยชน์ให้กับประชาชนกลุ่มเป้าหมาย (สำนักงานคณะกรรมการพัฒนาเศรษฐกิจและสังคมแห่งชาติ, 2560)

กระทรวงเกษตรและสหกรณ์ได้ดำเนินการจัดทำยุทธศาสตร์เกษตรและสหกรณ์ ระยะ 20 ปี (พ.ศ. 2560 – 2579) เพื่อเป็นกรอบในการดำเนินงานในการพัฒนาภาคเกษตร ให้สามารถดำเนินงานได้อย่างต่อเนื่องและมีประสิทธิภาพ ที่มุ่งเน้นในการแก้ไขจุดอ่อนและเสริมสร้างจุดแข็งให้เอื้อต่อการพัฒนาประเทศในระยะยาว เพื่อให้บรรลุวิสัยทัศน์ “เกษตรกรรมมั่นคง ภาคเกษตรมีพลัง ทรัพยากรการเกษตรยั่งยืน” มีประเด็นที่เกี่ยวข้องกับการแก้ไขปัญหาที่ดินทำกินในยุทธศาสตร์ที่ 1 การสร้างความเข้มแข็งให้แก่เกษตรกรและสถาบันเกษตรกร โดยมีเป้าหมายในการส่งเสริมและพัฒนาอาชีพให้แก่ผู้ยากไร้และผู้ด้อยโอกาสที่ได้รับการจัดที่ดินทำกินให้ชุมชนจากภาครัฐอย่างถูกต้องตามกฎหมายให้มีชีวิตความเป็นอยู่ที่ดีขึ้น

การส่งเสริมและพัฒนาอาชีพให้แก่ประชาชนหรือเกษตรกรในพื้นที่ที่ได้รับการจัดที่ดินทำกินให้ชุมชนจากภาครัฐ ดำเนินงานภายใต้ “โครงการส่งเสริมและพัฒนาอาชีพเพื่อแก้ไขปัญหาที่ดินทำกินของเกษตรกร” ซึ่งมีกรมส่งเสริมสหกรณ์เป็นหน่วยงานหลักในการดำเนินการ ตลอดจนมีหน่วยงานภายในกระทรวงเกษตรและสหกรณ์และหน่วยงานภายนอกกระทรวงเกษตรและสหกรณ์ร่วมบูรณาการในการดำเนินงานเพื่อให้บรรลุวัตถุประสงค์ที่กำหนดไว้

2. วัตถุประสงค์ของโครงการ

เพื่อพัฒนาและส่งเสริม การตลาดในรูปแบบเศรษฐกิจชุมชนตามแนวทางเศรษฐกิจพอเพียง ภายใต้การใช้ระบบอนุรักษ์ดินและน้ำที่เหมาะสม พัฒนาระบบสาธารณูปโภค พัฒนาคุณภาพชีวิต และสร้างรายได้ในรูปแบบสหกรณ์หรือรูปแบบอื่นที่เหมาะสม รวมทั้งส่งเสริม สนับสนุนให้สหกรณ์ และชุมชนเกิดความเข้มแข็งและพึ่งตนเองได้ตามแนวทางพระราชดำริ และจัดตั้งกลไก การบริหารจัดการที่ดินที่ชุมชนได้รับอนุญาต

3. ขั้นตอนการดำเนินงาน

3.1 ขั้นตอนการดำเนินงานของคณะกรรมการส่งเสริมพัฒนาอาชีพและการตลาด

3.1.1 รับ และตรวจสอบข้อมูลพื้นที่ดำเนินการ และรายชื่อผู้ครอบครองที่ดินเดิม (ถ้ามี) จากคณะกรรมการจัดหาที่ดิน

3.1.2 รับ และตรวจสอบข้อมูลพื้นที่ที่ดำเนินการแล้ว จากบัญชีรายชื่อผู้ได้รับการจัดที่ดินจากคณะกรรมการจัดหาที่ดิน หรือ คณะอนุกรรมการนโยบายที่ดินจังหวัด (คทช. จังหวัด)

3.1.3 หน่วยงานที่เกี่ยวข้องภายใต้คณะกรรมการส่งเสริมพัฒนาอาชีพและการตลาด และคณะอนุกรรมการนโยบายที่ดินจังหวัด (คทช. จังหวัด) ดำเนินการในพื้นที่เพื่อวางแผน รวมทั้งส่งเสริมพัฒนาอาชีพและการตลาด ตลอดจนการพัฒนาคุณภาพชีวิตในรูปแบบเศรษฐกิจชุมชนตาม แนวทางของเศรษฐกิจพอเพียง ภายใต้การใช้ระบบอนุรักษ์ดินและน้ำอย่างยั่งยืน โดยมีกรอบการดำเนินงาน 6 ด้าน ดังนี้

1) ด้านการพัฒนาที่ดินและการใช้ประโยชน์ที่ดินบนพื้นฐานข้อมูล Zoning สำรอง จำแนกพื้นที่ และกำหนดเขตการใช้ที่ดินทำกินในพื้นที่ ได้แก่ สภาพพื้นที่พื้นที่ที่มีการใช้ประโยชน์เพื่อเกษตรกรรมทั้งในและนอกเขตชลประทาน พื้นที่ชุมชน พื้นที่สิ่งปลูกสร้าง และพื้นที่ แหล่งน้ำ ตลอดจนการจัดทำแผนพัฒนาที่ดินและการใช้ประโยชน์ที่ดิน การให้การศึกษาองค์ความรู้ ตามแผนการส่งเสริมปรับปรุงบำรุงดินให้เหมาะสมกับการเพาะปลูกพืชในพื้นที่

2) ด้านการพัฒนาแหล่งน้ำและการพัฒนาปัจจัยพื้นฐาน สำรองปัจจัยพื้นฐาน สาธารณูปโภคและการพัฒนาแหล่งน้ำ จัดตั้งคำขอและจัดสรรงบประมาณเพื่อปรับปรุง สาธารณูปโภค ระบบส่งน้ำ และจัดหาแหล่งน้ำสนับสนุนพื้นที่โครงการ ได้แก่ ขุดลอกแหล่งน้ำ ก่อสร้างฝายพร้อมระบบน้ำ และก่อสร้างอ่างเก็บน้ำ เป็นต้น

3) ด้านการส่งเสริมและพัฒนาอาชีพ

3.1) จัดทำเมนูอาชีพ เพื่อเป็นทางเลือกในการประกอบอาชีพของราษฎรในพื้นที่ ได้แก่ การเพาะปลูกพืช ปศุสัตว์ ประมง และการรวมกลุ่มสหกรณ์เพื่อสนับสนุนการประกอบอาชีพในชุมชน

3.2) สำรองข้อมูลความต้องการของราษฎรตามกลุ่มอาชีพ เพื่อวางแผนในการส่งเสริมและพัฒนาอาชีพตามภารกิจของหน่วยงานให้ตรงและสอดคล้องกับศักยภาพของดินและ แผนการใช้ที่ดิน สำหรับเกษตรกรที่ใช้ที่ดินไม่เหมาะสมกับสภาพพื้นที่หน่วยงานระดับจังหวัดจะ ทำแผนการส่งเสริมและแนะนำให้กับเกษตรกรในพื้นที่เป็นรายแปลง

4) ด้านการส่งเสริมการรวมกลุ่ม โดยการจัดตั้งสหกรณ์เพื่อส่งเสริมและ สนับสนุนการรวมกลุ่มตามความต้องการของราษฎร กรณีมีการจัดตั้งสหกรณ์แล้ว จัดทำแผนการ ส่งเสริมและสนับสนุนการดำเนินธุรกิจของสหกรณ์ในรูปแบบต่าง ๆ ตามความต้องการของสมาชิก

และชุมชนในพื้นที่ สนับสนุนการอุดหนุนการจ้างเจ้าหน้าที่สหกรณ์ และการก่อสร้างที่ทำการสหกรณ์ หรืออาคารของสหกรณ์ เป็นต้น

5) ด้านการสนับสนุนการเข้าถึงแหล่งเงินทุนเพื่อประกอบอาชีพ

5.1) สำรวจความต้องการของราษฎรในพื้นที่ เพื่อขอรับการสนับสนุนเงินกู้ เป็นรายบุคคล ไม่เกิน 200,000 บาท กรณีผู้เป็นรายกลุ่มสหกรณ์สามารถใช้คณะกรรมการของสหกรณ์เป็นผู้กู้ตามระเบียบของสหกรณ์ โดยมีธนาคารเพื่อการเกษตรและสหกรณ์การเกษตร (ธ.ก.ส.) ให้การสนับสนุนในการทำธุรกิจ การผลิต และการแปรรูป ในวงเงินไม่เกิน 3,000,000 บาท

5.2) แนวทางการสนับสนุนเงินทุนในการพัฒนาอาชีพทางการเกษตรในพื้นที่ จัดที่ดินทำกินให้ชุมชน ดังนี้

5.2.1) กรณีที่มีการจัดตั้งสหกรณ์แล้ว สามารถสนับสนุนเงินทุนในการพัฒนาและส่งเสริมอาชีพในพื้นที่จัดที่ดินทำกินให้ชุมชน 2 กรณี ดังนี้

- กรมส่งเสริมสหกรณ์ สนับสนุนโดยกองทุนพัฒนาสหกรณ์ให้ กู้ยืม โดยมีคณะกรรมการสหกรณ์เป็นผู้ค้ำประกัน

- กู้เงินจากธนาคารเพื่อการเกษตรและสหกรณ์การเกษตร (ธ.ก.ส.) โดยใช้หลักประกันตามระเบียบของ ธ.ก.ส.

เงินทุนจากทั้ง 2 แหล่ง สามารถนำไปให้สหกรณ์การเกษตรกู้ยืม เพื่อนำไปให้สมาชิกสหกรณ์กู้ต่อได้ตามระเบียบของสหกรณ์ โดยหลักประกันอาจให้สมาชิกสหกรณ์ ค้ำประกันกันเอง

5.2.2.) กรณีไม่มีการจัดตั้งสหกรณ์ สามารถใช้แหล่งเงินทุนจาก ธ.ก.ส. โดยใช้หลักประกันเป็นรายบุคคล ประกันกลุ่ม หรือใช้ผลผลิตทางการเกษตรเป็นหลักประกันได้

6) ด้านการส่งเสริมและจัดทำบัญชีครัวเรือน วางแผนเพื่อพัฒนาศักยภาพเกษตรกร รายบุคคลหรือรายครัวเรือน ด้วยการพัฒนาระบบการเรียนรู้ด้านบัญชี รวบรวมข้อมูลเพื่อออกแบบ วางระบบบัญชี การจัดทำฐานข้อมูลเกษตรกร และการปฏิบัติงานส่งเสริมการจัดทำบัญชีเกษตรกร ตลอดจนวางแผนประกอบอาชีพร่วมกับหน่วยงานที่เกี่ยวข้องในการใช้ข้อมูลทางบัญชี

3.1.4 พิจารณาแผนการส่งเสริมพัฒนาอาชีพและการตลาด บนฐานข้อมูลการใช้ประโยชน์ข้อมูลดินและน้ำเพื่อการอนุรักษ์ตามแนวทางของเศรษฐกิจพอเพียง อย่างมีระบบ สมดุล และยั่งยืน ทั้งทางด้านเศรษฐกิจ สังคม สิ่งแวดล้อม และความมั่นคงของประเทศ ตลอดจนเมนูอาชีพที่เหมาะสมกับสภาพของภูมิภาค

3.1.5 แจ้างหน่วยงานที่รับผิดชอบเพื่อจัดทำแผนปฏิบัติการและขับเคลื่อนแผนการส่งเสริมพัฒนาอาชีพและการตลาด รวมทั้งการพัฒนาคูณภาพชีวิตและสร้างรายได้ในรูปแบบสหกรณ์ หรือรูปแบบอื่นที่เหมาะสม

3.1.6 กำกับ ติดตาม ดูแล และเร่งรัดการปฏิบัติงานของหน่วยงานที่รับผิดชอบ และ คณะทำงานที่เกี่ยวข้อง ให้เป็นไปตามกฎหมาย นโยบาย แผนงาน และมาตรการที่คณะกรรมการ นโยบายที่ดินแห่งชาติ (คทช.) กำหนด ตลอดจนรายงานผลการปฏิบัติงานให้ คทช. ทราบ

3.2 ขั้นตอนการดำเนินงานของคณะกรรมการนโยบายที่ดินจังหวัด (คทช. จังหวัด) ด้านการส่งเสริมพัฒนาอาชีพและการตลาด

3.2.1 มอบหมายหน่วยงานที่เกี่ยวข้องภายใต้ คทช. จังหวัด ดำเนินการวางแผนการใช้ที่ดิน และจัดทำแผนการส่งเสริมพัฒนาอาชีพและการตลาด ตามกรอบแนวทางที่คณะกรรมการส่งเสริมพัฒนาอาชีพและการตลาดกำหนด (6 ด้าน) บนหลักการใช้ที่ดินและน้ำเพื่อการอนุรักษ์ตามแนวทางของเศรษฐกิจพอเพียง อย่างมีระบบ สมดุล และยั่งยืน ตลอดจนเสนอต่อคณะกรรมการส่งเสริมพัฒนาอาชีพและการตลาดพิจารณาให้ความเห็นชอบ

3.2.2 มอบหมายหน่วยงานที่เกี่ยวข้องภายใต้ คทช. จังหวัด ดำเนินการตามแผนงานที่คณะกรรมการส่งเสริมพัฒนาอาชีพและการตลาดให้ความเห็นชอบตามบัญชีรายชื่อผู้ครอบครอง พร้อมทั้งติดตามผลการดำเนินงาน โดยมีกรอบการทำงานส่งเสริมพัฒนาอาชีพและการตลาดในจังหวัด ดังนี้

- 1) สำรวจข้อมูลพื้นที่ ตลอดจนศักยภาพความพร้อมของพื้นที่ที่ได้จัดสรรให้แก่ราษฎรหรือเกษตรกร ร่วมกับหน่วยงานที่เกี่ยวข้องในพื้นที่
- 2) ทหหรือแนวทางการส่งเสริมพัฒนาอาชีพและการตลาด ร่วมกับหน่วยงานที่เกี่ยวข้อง
- 3) จัดเวทีประชาคมเพื่อสอบถามความต้องการของราษฎรหรือเกษตรกรในชุมชน (อาชีพหลัก อาชีพเสริม ตลอดจนความต้องการด้านโครงสร้างพื้นฐาน) ร่วมกับหน่วยงานที่เกี่ยวข้องในพื้นที่
- 4) บูรณาการการวางแผนการจัดทำเมนูอาชีพ การจัดทำค่าของบประมาณ ร่วมกับหน่วยงานที่เกี่ยวข้องในพื้นที่
- 5) บูรณาการขับเคลื่อนแผนงานตามแนวทางการส่งเสริมพัฒนาอาชีพและการตลาด 6 ด้าน ร่วมกับหน่วยงานที่เกี่ยวข้องในพื้นที่
- 6) ทบทวนแผนงาน ติดตามงาน และรายงานผลการปฏิบัติงานให้ คทช. จังหวัด ทราบ

ภาคผนวกที่ 3

คำสั่งแต่งตั้งคณะกรรมการส่งเสริมพัฒนาอาชีพและการตลาด
และตัวอย่างคำสั่งแต่งตั้งคณะทำงานส่งเสริมและพัฒนาอาชีพ (ในระดับพื้นที่)



คำสั่งคณะกรรมการนโยบายที่ดินแห่งชาติ

ที่ ๑ / ๒๕๖๓

เรื่อง แต่งตั้งคณะอนุกรรมการ

เพื่อให้การบริหารจัดการที่ดินและทรัพยากรดินของประเทศเป็นไปอย่างมีประสิทธิภาพ แก้ไขความเดือดร้อนของประชาชน การกระจายการถือครองที่ดินอย่างเป็นธรรม และพัฒนาศักยภาพการใช้ที่ดินให้เกิดประโยชน์สูงสุด เป็นธรรม และยั่งยืน ทั้งในด้านเศรษฐกิจ สังคม สิ่งแวดล้อม และความมั่นคงของประเทศ

อาศัยอำนาจตามความในมาตรา ๑๕ วรรคหนึ่ง แห่งพระราชบัญญัติคณะกรรมการนโยบายที่ดินแห่งชาติ พ.ศ. ๒๕๖๒ ประกอบกับมติที่ประชุมคณะกรรมการนโยบายที่ดินแห่งชาติ ครั้งที่ ๑/๒๕๖๓ วันพฤหัสบดีที่ ๑๖ มกราคม พ.ศ. ๒๕๖๓ จึงแต่งตั้งคณะอนุกรรมการภายใต้คณะกรรมการนโยบายที่ดินแห่งชาติ จำนวน ๙ คณะ โดยมีองค์ประกอบ หน้าที่และอำนาจ ดังนี้

๑. คณะอนุกรรมการจัดหาที่ดิน

๑.๑ องค์ประกอบ

- | | |
|---|---------------------|
| (๑) รัฐมนตรีว่าการกระทรวงทรัพยากรธรรมชาติและสิ่งแวดล้อม | ประธานอนุกรรมการ |
| (๒) ปลัดกระทรวงทรัพยากรธรรมชาติและสิ่งแวดล้อม | รองประธานอนุกรรมการ |
| (๓) ปลัดกระทรวงกลาโหม | อนุกรรมการ |
| (๔) ปลัดกระทรวงการพัฒนาสังคมและความมั่นคงของมนุษย์ | อนุกรรมการ |
| (๕) ปลัดกระทรวงเกษตรและสหกรณ์ | อนุกรรมการ |
| (๖) ปลัดกระทรวงคมนาคม | อนุกรรมการ |
| (๗) ปลัดกระทรวงมหาดไทย | อนุกรรมการ |
| (๘) เลขาธิการสำนักงานทรัพยากรน้ำแห่งชาติ | อนุกรรมการ |
| (๙) อธิบดีกรมอุทยานแห่งชาติ สัตว์ป่า และพันธุ์พืช | อนุกรรมการ |
| (๑๐) อธิบดีกรมทรัพยากรทางทะเลและชายฝั่ง | อนุกรรมการ |
| (๑๑) อธิบดีกรมธนารักษ์ | อนุกรรมการ |
| (๑๒) อธิบดีกรมที่ดิน | อนุกรรมการ |
| (๑๓) อธิบดีกรมการปกครอง | อนุกรรมการ |
| (๑๔) อธิบดีกรมโยธาธิการและผังเมือง | อนุกรรมการ |
| (๑๕) อธิบดีกรมพัฒนาที่ดิน | อนุกรรมการ |
| (๑๖) เลขาธิการสำนักงานการปฏิรูปที่ดินเพื่อเกษตรกรรม | อนุกรรมการ |
| (๑๗) อธิบดีกรมส่งเสริมสหกรณ์ | อนุกรรมการ |
| (๑๘) อธิบดีกรมพัฒนาสังคมและสวัสดิการ | อนุกรรมการ |
| (๑๙) ผู้ว่าการรถไฟแห่งประเทศไทย | อนุกรรมการ |

/ (๒๐) ผู้ทรงคุณวุฒิ ...

(๒๐) ผู้ทรงคุณวุฒิที่ประธานอนุกรรมการแต่งตั้ง จำนวน ๓ คน	อนุกรรมการ
(๒๑) อธิบดีกรมป่าไม้	อนุกรรมการและเลขานุการ
(๒๒) ข้าราชการกรมป่าไม้ ที่ได้รับมอบหมาย	อนุกรรมการ และผู้ช่วยเลขานุการ
(๒๓) ข้าราชการสำนักงานคณะกรรมการ นโยบายที่ดินแห่งชาติ ที่ได้รับมอบหมาย	อนุกรรมการ และผู้ช่วยเลขานุการ

๑.๒ หน้าที่และอำนาจ

- (๑) ให้ความเห็นชอบข้อมูลที่ดิน แผนที่ขอบเขตที่ดิน ข้อมูลอื่นที่เกี่ยวข้อง พร้อมด้วยรายชื่อผู้ครอบครองเดิม (ถ้ามี) เพื่อกำหนดพื้นที่เป้าหมายการจัดที่ดินทำกินให้ชุมชนหรือที่อยู่อาศัย ในลักษณะแปลงรวม
- (๒) ให้ความเห็นชอบผลการตรวจสอบขอบเขตที่ดินตามที่คณะอนุกรรมการนโยบายที่ดินจังหวัด (คทช. จังหวัด) เสนอ และส่งมอบให้คณะอนุกรรมการจัดที่ดิน คณะอนุกรรมการส่งเสริมพัฒนาอาชีพและการตลาด ดำเนินการต่อไป
- (๓) เชิญผู้แทนส่วนราชการ หน่วยงานของรัฐ ภาคเอกชน หรือบุคคลใด ๆ ให้ข้อมูล เอกสาร หลักฐาน หรือให้ความเห็นประกอบการพิจารณาของคณะอนุกรรมการฯ
- (๔) แต่งตั้งคณะทำงานหรือเจ้าหน้าที่เพื่อปฏิบัติงานตามที่คณะอนุกรรมการฯ มอบหมาย
- (๕) รายงานผลการปฏิบัติงานให้คณะกรรมการนโยบายที่ดินแห่งชาติทราบ
- (๖) ปฏิบัติงานอื่นใดตามที่คณะกรรมการนโยบายที่ดินแห่งชาติมอบหมาย

๒. คณะอนุกรรมการจัดที่ดิน

๒.๑ องค์ประกอบ

(๑) รัฐมนตรีว่าการกระทรวงมหาดไทย หรือรัฐมนตรีช่วยว่าการกระทรวงมหาดไทย ซึ่งรัฐมนตรีว่าการกระทรวงมหาดไทยมอบหมาย	ประธานอนุกรรมการ
(๒) ปลัดกระทรวงมหาดไทย	รองประธานอนุกรรมการ
(๓) ปลัดกระทรวงกลาโหม	อนุกรรมการ
(๔) ปลัดกระทรวงเกษตรและสหกรณ์	อนุกรรมการ
(๕) ปลัดกระทรวงทรัพยากรธรรมชาติและสิ่งแวดล้อม	อนุกรรมการ
(๖) อธิบดีกรมอุทยานแห่งชาติ สัตว์ป่า และพันธุ์พืช	อนุกรรมการ
(๗) อธิบดีกรมป่าไม้	อนุกรรมการ
(๘) อธิบดีกรมทรัพยากรทางทะเลและชายฝั่ง	อนุกรรมการ
(๙) อธิบดีกรมส่งเสริมสหกรณ์	อนุกรรมการ
(๑๐) อธิบดีกรมพัฒนาที่ดิน	อนุกรรมการ
(๑๑) เลขาธิการสำนักงานการปฏิรูปที่ดินเพื่อเกษตรกรรม	อนุกรรมการ
(๑๒) อธิบดีกรมธนารักษ์	อนุกรรมการ
(๑๓) อธิบดีกรมพัฒนาสังคมและสวัสดิการ	อนุกรรมการ
(๑๔) อธิบดีกรมโยธาธิการและผังเมือง	อนุกรรมการ

(๑๕) อธิบดีกรมการปกครอง	อนุกรรมการ
(๑๖) ผู้ทรงคุณวุฒิที่ประธานอนุกรรมการแต่งตั้ง จำนวน ๓ คน	อนุกรรมการ
(๑๗) อธิบดีกรมที่ดิน	อนุกรรมการและเลขานุการ
(๑๘) ข้าราชการกรมที่ดิน ที่ได้รับมอบหมาย	อนุกรรมการ และผู้ช่วยเลขานุการ
(๑๙) ข้าราชการสำนักงานคณะกรรมการ นโยบายที่ดินแห่งชาติ ที่ได้รับมอบหมาย	อนุกรรมการ และผู้ช่วยเลขานุการ

๒.๒ หน้าที่และอำนาจ

- (๑) กำหนดหลักเกณฑ์การจัดที่ดินทำกินให้ชุมชนหรือที่อยู่อาศัย ในลักษณะแปลงรวม โดยไม่ใช้กรรมสิทธิ์ และหลักเกณฑ์อื่น ๆ ที่เกี่ยวข้อง
- (๒) ให้ความเห็นชอบกระบวนการการจัดที่ดินทำกินให้ชุมชนหรือที่อยู่อาศัย
- (๓) เชิญผู้แทนส่วนราชการ หน่วยงานของรัฐ ภาคเอกชน หรือบุคคลใด ๆ ให้ข้อมูลเอกสารหลักฐาน หรือให้ความเห็นประกอบการพิจารณาของคณะอนุกรรมการฯ
- (๔) แต่งตั้งคณะทำงานหรือเจ้าหน้าที่เพื่อปฏิบัติงานตามที่คณะอนุกรรมการฯ มอบหมาย
- (๕) รายงานผลการปฏิบัติงานให้คณะกรรมการนโยบายที่ดินแห่งชาติทราบ
- (๖) ปฏิบัติงานอื่นใดตามที่คณะกรรมการนโยบายที่ดินแห่งชาติมอบหมาย

๓. คณะอนุกรรมการส่งเสริมพัฒนาอาชีพและการตลาด

๓.๑ องค์ประกอบ

(๑) รัฐมนตรีว่าการกระทรวงเกษตรและสหกรณ์ หรือรัฐมนตรีช่วยว่าการกระทรวงเกษตรและสหกรณ์ ซึ่งรัฐมนตรีว่าการกระทรวงเกษตรและสหกรณ์มอบหมาย	ประธานอนุกรรมการ
(๒) ปลัดกระทรวงเกษตรและสหกรณ์	รองประธานอนุกรรมการ
(๓) ปลัดกระทรวงมหาดไทย	อนุกรรมการ
(๔) ปลัดกระทรวงคมนาคม	อนุกรรมการ
(๕) ปลัดกระทรวงทรัพยากรธรรมชาติและสิ่งแวดล้อม	อนุกรรมการ
(๖) เลขาธิการสำนักงานทรัพยากรน้ำแห่งชาติ	อนุกรรมการ
(๗) อธิบดีกรมวิชาการเกษตร	อนุกรรมการ
(๘) อธิบดีกรมส่งเสริมการเกษตร	อนุกรรมการ
(๙) อธิบดีกรมการข้าว	อนุกรรมการ
(๑๐) อธิบดีกรมหม่อนไหม	อนุกรรมการ
(๑๑) เลขาธิการสำนักงานเศรษฐกิจการเกษตร	อนุกรรมการ
(๑๒) อธิบดีกรมพัฒนาที่ดิน	อนุกรรมการ
(๑๓) อธิบดีกรมประมง	อนุกรรมการ
(๑๔) อธิบดีกรมชลประทาน	อนุกรรมการ

/ (๑๕) อธิบดีกรม ...

(๑๕) อธิปไตยกรมปลุสสัตว์	อนุกรรมการ
(๑๖) อธิปไตยกรมฝนหลวงและการบินเกษตร	อนุกรรมการ
(๑๗) อธิปไตยกรมตรวจบัญชีสหกรณ์	อนุกรรมการ
(๑๘) เลขาธิการสำนักงานการปฏิรูปที่ดินเพื่อเกษตรกรรม	อนุกรรมการ
(๑๙) อธิปไตยกรมที่ดิน	อนุกรรมการ
(๒๐) อธิปไตยกรมการปกครอง	อนุกรรมการ
(๒๑) อธิปไตยกรมโยธาธิการและผังเมือง	อนุกรรมการ
(๒๒) อธิปไตยกรมส่งเสริมการปกครองท้องถิ่น	อนุกรรมการ
(๒๓) อธิปไตยกรมการพัฒนาชุมชน	อนุกรรมการ
(๒๔) อธิปไตยกรมการค้าภายใน	อนุกรรมการ
(๒๕) อธิปไตยกรมป่าไม้	อนุกรรมการ
(๒๖) อธิปไตยกรมอุทยานแห่งชาติ สัตว์ป่า และพันธุ์พืช	อนุกรรมการ
(๒๗) อธิปไตยกรมทรัพยากรน้ำ	อนุกรรมการ
(๒๘) อธิปไตยกรมทรัพยากรน้ำบาดาล	อนุกรรมการ
(๒๙) อธิปไตยกรมทางหลวงชนบท	อนุกรรมการ
(๓๐) ผู้จัดการธนาคารเพื่อการเกษตรและสหกรณ์การเกษตร	อนุกรรมการ
(๓๑) ผู้อำนวยการสถาบันพัฒนาองค์กรชุมชน	อนุกรรมการ
(๓๒) ผู้ทรงคุณวุฒิที่ประธานอนุกรรมการแต่งตั้ง จำนวน ๓ คน	อนุกรรมการ
(๓๓) อธิปไตยกรมส่งเสริมสหกรณ์	อนุกรรมการและเลขานุการ
(๓๔) ข้าราชการกรมส่งเสริมสหกรณ์ ที่ได้รับมอบหมาย	อนุกรรมการ และผู้ช่วยเลขานุการ
(๓๕) ข้าราชการสำนักงานคณะกรรมการ นโยบายที่ดินแห่งชาติ ที่ได้รับมอบหมาย	อนุกรรมการ และผู้ช่วยเลขานุการ

๓.๒ หน้าที่และอำนาจ

(๑) ให้ความเห็นชอบแนวทางการส่งเสริมพัฒนาอาชีพและการตลาดในรูปแบบของชุมชน เช่น สหกรณ์ วิสาหกิจชุมชน กลุ่มเกษตรกร หรือรูปแบบอื่น ตามแนวทางเศรษฐกิจพอเพียง ภายใต้การใช้ระบบอนุรักษ์ดินและน้ำที่เหมาะสม และการพัฒนาระบบสาธารณสุขโภชนาการขั้นพื้นฐาน เพื่อสนับสนุนการดำรงชีวิตของผู้ที่ได้รับการจัดที่ดินทำกินให้ชุมชนหรือที่อยู่อาศัย

(๒) กำกับ ดูแล ติดตามการส่งเสริมพัฒนาอาชีพและการตลาด และการจัดทำระบบสาธารณสุขโภชนาการขั้นพื้นฐาน

(๓) เชิญผู้แทนส่วนราชการ หน่วยงานของรัฐ ภาคเอกชน หรือบุคคลใด ๆ ให้ข้อมูล เอกสาร หลักฐาน หรือให้ความเห็นประกอบการพิจารณาของคณะอนุกรรมการฯ

(๔) แต่งตั้งคณะทำงานหรือเจ้าหน้าที่เพื่อปฏิบัติงานตามที่คณะอนุกรรมการฯ มอบหมาย

(๕) รายงานผลการปฏิบัติงานให้คณะกรรมการนโยบายที่ดินแห่งชาติทราบ

(๖) ปฏิบัติงานอื่นใดตามที่คณะกรรมการนโยบายที่ดินแห่งชาติมอบหมาย

/ ๔. คณะอนุกรรมการ ...

๔. คณะอนุกรรมการนโยบายที่ดินจังหวัด (คทช. จังหวัด)

๔.๑ องค์ประกอบ

(๑) ผู้ว่าราชการจังหวัด	ประธานอนุกรรมการ
(๒) รองผู้อำนวยการรักษาความมั่นคงภายในจังหวัด (ท)	รองประธานอนุกรรมการ
(๓) ปลัดจังหวัด	อนุกรรมการ
(๔) นายอำเภอที่ประธาน คทช. จังหวัดแต่งตั้ง จำนวน ๒ คน	อนุกรรมการ
(๕) ประมงจังหวัด	อนุกรรมการ
(๖) ปศุสัตว์จังหวัด	อนุกรรมการ
(๗) เกษตรจังหวัด	อนุกรรมการ
(๘) ปศุสัตว์จังหวัด	อนุกรรมการ
(๙) โยธาธิการและผังเมืองจังหวัด	อนุกรรมการ
(๑๐) พัฒนาการจังหวัด	อนุกรรมการ
(๑๑) ธารักษ์พื้นที่	อนุกรรมการ
(๑๒) พัฒนาสังคมและความมั่นคงของมนุษย์จังหวัด	อนุกรรมการ
(๑๓) พาณิชยจังหวัด	อนุกรรมการ
(๑๔) หัวหน้าสำนักงานตรวจบัญชีสหกรณ์จังหวัด	อนุกรรมการ
(๑๕) ผู้อำนวยการสถานีพัฒนาที่ดิน	อนุกรรมการ
(๑๖) ผู้อำนวยการสำนักชลประทาน	อนุกรรมการ
(๑๗) ผู้อำนวยการสำนักจัดการทรัพยากรป่าไม้	อนุกรรมการ
(๑๘) ผู้อำนวยการสำนักบริหารพื้นที่อนุรักษ์	อนุกรรมการ
(๑๙) ผู้อำนวยการสำนักงานทรัพยากร ทางทะเลและชายฝั่ง (ถ้ามี)	อนุกรรมการ
(๒๐) ผู้อำนวยการสำนักงานทรัพยากรน้ำภาค	อนุกรรมการ
(๒๑) ผู้อำนวยการสำนักทรัพยากรน้ำบาดาลเขต	อนุกรรมการ
(๒๒) ผู้อำนวยการสำนักงานเจ้าท่าภูมิภาคสาขา	อนุกรรมการ
(๒๓) ผู้อำนวยการสำนักงานธนาการเพื่อการเกษตร และสหกรณ์การเกษตรจังหวัด	อนุกรรมการ
(๒๔) ผู้ทรงคุณวุฒิที่ประธาน คทช. จังหวัด แต่งตั้ง จำนวน ๒ คน	อนุกรรมการ
(๒๕) ผู้แทนองค์กรปกครองส่วนท้องถิ่น ที่ประธาน คทช. จังหวัดแต่งตั้ง จำนวน ๒ คน	อนุกรรมการ
(๒๖) หัวหน้าสำนักงานจังหวัด	อนุกรรมการ และเลขานุการร่วม
(๒๗) ผู้อำนวยการสำนักงานทรัพยากรธรรมชาติ และสิ่งแวดล้อมจังหวัด	อนุกรรมการ และเลขานุการร่วม

/ (๒๘) เจ้าพนักงาน ...

(๒๘) เจ้าพนักงานที่ดินจังหวัด	อนุกรรมการ และเลขานุการร่วม
(๒๙) สหกรณ์จังหวัด	อนุกรรมการ และเลขานุการร่วม
(๓๐) ข้าราชการจากหน่วยงานที่เกี่ยวข้องกับที่ดิน ที่ผู้ว่าราชการจังหวัดแต่งตั้ง	อนุกรรมการ และผู้ช่วยเลขานุการ

๔.๒ หน้าที่และอำนาจ

- (๑) สำรวจ ตรวจสอบ จัดทำข้อมูลที่ดิน แผนที่ขอบเขตที่จะจัดที่ดินทำกินให้ชุมชนหรือที่อยู่อาศัย พร้อมด้วยรายชื่อผู้ครอบครองเดิม (ถ้ามี)
- (๒) พิจารณาเห็นชอบแผนการจัดที่ดินทำกินหรือที่อยู่อาศัย และแผนการส่งเสริมพัฒนาอาชีพและการตลาดในระดับจังหวัด โดยประสานกับคณะอนุกรรมการที่เกี่ยวข้อง
- (๓) ดำเนินงานให้เป็นไปตามกระบวนการการจัดที่ดินทำกินให้ชุมชนหรือที่อยู่อาศัย โดยประสานกับคณะอนุกรรมการที่เกี่ยวข้อง
- (๔) จัดทำสาธารณูปโภคขั้นพื้นฐานในพื้นที่จัดที่ดินทำกินหรือที่อยู่อาศัย
- (๕) เชิญผู้แทนส่วนราชการ หน่วยงานของรัฐ ภาคเอกชน หรือบุคคลใด ๆ ให้ข้อมูล เอกสารหลักฐาน หรือให้ความเห็นประกอบการพิจารณาของ คทช. จังหวัด
- (๖) แต่งตั้งคณะทำงานหรือเจ้าหน้าที่เพื่อปฏิบัติงานตามที่ คทช. จังหวัด มอบหมาย
- (๗) รายงานผลการปฏิบัติงานให้คณะอนุกรรมการที่เกี่ยวข้อง และคณะกรรมการนโยบายที่ดินแห่งชาติทราบ
- (๘) ปฏิบัติงานอื่นใดตามที่คณะกรรมการนโยบายที่ดินแห่งชาติมอบหมาย

๕. คณะอนุกรรมการกลั่นกรองกฎหมายการบริหารจัดการที่ดินและทรัพยากรดิน

๕.๑ องค์ประกอบ

(๑) รองนายกรัฐมนตรี (นายวิษณุ เครืองาม)	ประธานอนุกรรมการ
(๒) ผู้ทรงคุณวุฒิในคณะกรรมการนโยบายที่ดินแห่งชาติ ด้านกฎหมาย	รองประธานอนุกรรมการ
(๓) ผู้อำนวยการสำนักงานคณะกรรมการ นโยบายที่ดินแห่งชาติ	อนุกรรมการ
(๔) อัยการสูงสุด	อนุกรรมการ
(๕) ปลัดกระทรวงทรัพยากรธรรมชาติและสิ่งแวดล้อม	อนุกรรมการ
(๖) ปลัดกระทรวงมหาดไทย	อนุกรรมการ
(๗) ปลัดกระทรวงเกษตรและสหกรณ์	อนุกรรมการ
(๘) เลขาธิการคณะกรรมการกฤษฎีกา	อนุกรรมการ
(๙) อธิบดีกรมป่าไม้	อนุกรรมการ
(๑๐) อธิบดีกรมอุทยานแห่งชาติ สัตว์ป่า และพันธุ์พืช	อนุกรรมการ
(๑๑) อธิบดีกรมทรัพยากรทางทะเลและชายฝั่ง	อนุกรรมการ
(๑๒) อธิบดีกรมทรัพยากรน้ำ	อนุกรรมการ

(๑๓) อธิบดีกรมทรัพยากรน้ำบาดาล	อนุกรรมการ
(๑๔) อธิบดีกรมที่ดิน	อนุกรรมการ
(๑๕) อธิบดีกรมการปกครอง	อนุกรรมการ
(๑๖) อธิบดีกรมโยธาธิการและผังเมือง	อนุกรรมการ
(๑๗) เลขาธิการสำนักงานการปฏิรูปที่ดินเพื่อเกษตรกรรม	อนุกรรมการ
(๑๘) อธิบดีกรมพัฒนาที่ดิน	อนุกรรมการ
(๑๙) อธิบดีกรมส่งเสริมสหกรณ์	อนุกรรมการ
(๒๐) อธิบดีกรมธนารักษ์	อนุกรรมการ
(๒๑) อธิบดีกรมพัฒนาสังคมและสวัสดิการ	อนุกรรมการ
(๒๒) ผู้ทรงคุณวุฒิที่ประธานอนุกรรมการแต่งตั้ง จำนวน ๓ คน	อนุกรรมการ
(๒๓) ข้าราชการสำนักงานคณะกรรมการ นโยบายที่ดินแห่งชาติ ที่ได้รับมอบหมาย	อนุกรรมการและเลขานุการ
(๒๔) ข้าราชการสำนักงานคณะกรรมการ นโยบายที่ดินแห่งชาติ ที่ได้รับมอบหมาย	อนุกรรมการ และผู้ช่วยเลขานุการ

๕.๒ หน้าที่และอำนาจ

(๑) พิจารณากลับกรองประเด็นปัญหาข้อกฎหมาย และเสนอแนะแนวทางการบริหารจัดการที่ดินและทรัพยากรดิน ก่อนที่จะนำเสนอคณะกรรมการนโยบายที่ดินแห่งชาติพิจารณา

(๒) เสนอความเห็นให้มีการตรา แก้ไข ปรับปรุงหรือยกเลิก กฎหมาย และมติคณะรัฐมนตรีที่เกี่ยวข้องกับการบริหารจัดการที่ดินและทรัพยากรดิน รวมทั้งเสนอความเห็นเกี่ยวกับแนวทางการแก้ไขปัญหากรณีหน้าที่และอำนาจของคณะกรรมการตามกฎหมายอื่นหรือหน่วยงานของรัฐที่เกี่ยวข้องกับการบริหารจัดการที่ดินและทรัพยากรดินซ้ำซ้อนหรือขัดแย้งกัน

(๓) เชิญผู้แทนส่วนราชการ หน่วยงานของรัฐ ภาคเอกชน หรือบุคคลใด ๆ ให้ข้อมูล เอกสารหลักฐาน หรือให้ความเห็นประกอบการพิจารณาของคณะอนุกรรมการฯ

(๔) แต่งตั้งคณะทำงานหรือเจ้าหน้าที่เพื่อปฏิบัติงานตามที่คณะอนุกรรมการฯ มอบหมาย

(๕) รายงานผลการปฏิบัติงานให้คณะกรรมการนโยบายที่ดินแห่งชาติทราบ

(๖) ปฏิบัติงานอื่นใดตามที่คณะกรรมการนโยบายที่ดินแห่งชาติมอบหมาย

๖. คณะอนุกรรมการนโยบาย แนวทาง และมาตรการการบริหารจัดการที่ดินและทรัพยากรดิน

๖.๑ องค์ประกอบ

(๑) รองนายกรัฐมนตรี (พลเอก ประวิตร วงษ์สุวรรณ)	ประธานอนุกรรมการ
(๒) ผู้อำนวยการสำนักงานคณะกรรมการ นโยบายที่ดินแห่งชาติ	รองประธานอนุกรรมการ
(๓) เลขาธิการสำนักงานสภาพัฒนาการเศรษฐกิจ และสังคมแห่งชาติ	อนุกรรมการ
(๔) เลขาธิการสำนักงานทรัพยากรน้ำแห่งชาติ	อนุกรรมการ
(๕) ผู้อำนวยการสำนักงบประมาณ	อนุกรรมการ

/ (๖) เลขาธิการ ...

(๖) เลขาธิการสำนักงานนโยบาย และแผนทรัพยากรธรรมชาติและสิ่งแวดล้อม	อนุกรรมการ
(๗) อธิบดีกรมป่าไม้	อนุกรรมการ
(๘) อธิบดีกรมอุทยานแห่งชาติ สัตว์ป่า และพันธุ์พืช	อนุกรรมการ
(๙) อธิบดีกรมทรัพยากรทางทะเลและชายฝั่ง	อนุกรรมการ
(๑๐) อธิบดีกรมทรัพยากรน้ำ	อนุกรรมการ
(๑๑) อธิบดีกรมทรัพยากรน้ำบาดาล	อนุกรรมการ
(๑๒) อธิบดีกรมธนารักษ์	อนุกรรมการ
(๑๓) อธิบดีกรมที่ดิน	อนุกรรมการ
(๑๔) อธิบดีกรมการปกครอง	อนุกรรมการ
(๑๕) อธิบดีกรมโยธาธิการและผังเมือง	อนุกรรมการ
(๑๖) อธิบดีกรมพัฒนาที่ดิน	อนุกรรมการ
(๑๗) เลขาธิการสำนักงานการปฏิรูปที่ดินเพื่อเกษตรกรรม	อนุกรรมการ
(๑๘) อธิบดีกรมส่งเสริมสหกรณ์	อนุกรรมการ
(๑๙) อธิบดีกรมชลประทาน	อนุกรรมการ
(๒๐) อธิบดีกรมส่งเสริมการเกษตร	อนุกรรมการ
(๒๑) เลขาธิการสำนักงานเศรษฐกิจการเกษตร	อนุกรรมการ
(๒๒) อธิบดีกรมพัฒนาสังคมและสวัสดิการ	อนุกรรมการ
(๒๓) ประธานสภาอุตสาหกรรมแห่งประเทศไทย	อนุกรรมการ
(๒๔) ประธานกรรมการหอการค้าไทย	อนุกรรมการ
(๒๕) ประธานสภาเกษตรกรแห่งชาติ	อนุกรรมการ
(๒๖) ผู้ทรงคุณวุฒิที่ประธานอนุกรรมการแต่งตั้ง จำนวน ๒ คน	อนุกรรมการ
(๒๗) ข้าราชการสำนักงานคณะกรรมการ นโยบายที่ดินแห่งชาติ ที่ได้รับมอบหมาย	อนุกรรมการและเลขานุการ
(๒๘) ข้าราชการสำนักงานคณะกรรมการ นโยบายที่ดินแห่งชาติ ที่ได้รับมอบหมาย	อนุกรรมการ และผู้ช่วยเลขานุการ

๖.๒ หน้าที่และอำนาจ

- (๑) เสนอแนะ ให้ความเห็นเกี่ยวกับการกำหนดนโยบายและแผนการบริหารจัดการที่ดินและทรัพยากรดินของประเทศ รวมทั้งหลักเกณฑ์อื่นที่เกี่ยวข้อง เพื่อเสนอต่อคณะกรรมการนโยบายที่ดินแห่งชาติพิจารณา
- (๒) เสนอแนะ ให้ความเห็นเกี่ยวกับการกำหนดมาตรการ แนวทาง เพื่อเสริมสร้างความร่วมมือระหว่างหน่วยงานของรัฐ ภาคเอกชน และประชาชนในการบริหารจัดการที่ดินและทรัพยากรดิน
- (๓) พิจารณา กลั่นกรอง การจัดทำแผนงบประมาณแบบบูรณาการให้สอดคล้องกับนโยบายและแผนการบริหารจัดการที่ดินและทรัพยากรดินของประเทศ เพื่อเสนอต่อคณะกรรมการนโยบายที่ดินแห่งชาติพิจารณา
- (๔) เชิญผู้แทนส่วนราชการ หน่วยงานของรัฐ ภาคเอกชน หรือบุคคลใด ๆ ให้ข้อมูลเอกสารหลักฐาน หรือให้ความเห็นประกอบการพิจารณาของคณะอนุกรรมการฯ

/ (๕) แต่งตั้งคณะ ...

- (๕) แต่งตั้งคณะทำงานหรือเจ้าหน้าที่เพื่อปฏิบัติงานตามที่คณะอนุกรรมการฯ มอบหมาย
 (๖) รายงานผลการปฏิบัติงานให้คณะกรรมการนโยบายที่ดินแห่งชาติทราบ
 (๗) ปฏิบัติงานอื่นใดตามที่คณะกรรมการนโยบายที่ดินแห่งชาติมอบหมาย

๗. คณะอนุกรรมการกำกับ ติดตาม และประเมินผล

๗.๑ องค์ประกอบ

(๑) รัฐมนตรีประจำสำนักนายกรัฐมนตรี (นายเทวัญ ลิปตพัลลภ)	ประธานอนุกรรมการ
(๒) ผู้อำนวยการสำนักงานคณะกรรมการนโยบาย ที่ดินแห่งชาติ	รองประธานอนุกรรมการ
(๓) ผู้แทนสำนักงานปลัดสำนักนายกรัฐมนตรี	อนุกรรมการ
(๔) ผู้แทนสำนักงานสภาพัฒนาการเศรษฐกิจ และสังคมแห่งชาติ	อนุกรรมการ
(๕) ผู้แทนสำนักงบประมาณ	อนุกรรมการ
(๖) ผู้แทนสำนักงานทรัพยากรน้ำแห่งชาติ	อนุกรรมการ
(๗) ผู้แทนสำนักงานปลัดกระทรวงทรัพยากรธรรมชาติและ สิ่งแวดล้อม	อนุกรรมการ
(๘) ผู้แทนสำนักงานปลัดกระทรวงการคลัง	อนุกรรมการ
(๙) ผู้แทนสำนักงานปลัดกระทรวงมหาดไทย	อนุกรรมการ
(๑๐) ผู้แทนสำนักงานปลัดกระทรวงเกษตรและสหกรณ์	อนุกรรมการ
(๑๑) ผู้แทนสำนักงานปลัดกระทรวงการพัฒนาสังคม และความมั่นคงของมนุษย์	อนุกรรมการ
(๑๒) ผู้แทนสำนักงานนโยบายและแผนทรัพยากรธรรมชาติและ สิ่งแวดล้อม	อนุกรรมการ
(๑๓) ผู้แทนกรมป่าไม้	อนุกรรมการ
(๑๔) ผู้แทนกรมอุทยานแห่งชาติ สัตว์ป่า และพันธุ์พืช	อนุกรรมการ
(๑๕) ผู้แทนกรมทรัพยากรทางทะเลและชายฝั่ง	อนุกรรมการ
(๑๖) ผู้แทนกรมทรัพยากรน้ำ	อนุกรรมการ
(๑๗) ผู้แทนกรมทรัพยากรน้ำบาดาล	อนุกรรมการ
(๑๘) ผู้แทนกรมธนารักษ์	อนุกรรมการ
(๑๙) ผู้แทนกรมที่ดิน	อนุกรรมการ
(๒๐) ผู้แทนกรมการปกครอง	อนุกรรมการ
(๒๑) ผู้แทนกรมโยธาธิการและผังเมือง	อนุกรรมการ
(๒๒) ผู้แทนกรมพัฒนาที่ดิน	อนุกรรมการ
(๒๓) ผู้แทนสำนักงานการปฏิรูปที่ดินเพื่อเกษตรกรรม	อนุกรรมการ
(๒๔) ผู้แทนกรมส่งเสริมสหกรณ์	อนุกรรมการ
(๒๕) ผู้แทนกรมส่งเสริมการเกษตร	อนุกรรมการ

/ (๒๖) ผู้แทนกรม ...

(๒๖) ผู้แทนกรมชลประทาน	อนุกรรมการ
(๒๗) ผู้แทนสำนักงานเศรษฐกิจการเกษตร	อนุกรรมการ
(๒๘) ผู้แทนกรมพัฒนาสังคมและสวัสดิการ	อนุกรรมการ
(๒๙) ผู้ทรงคุณวุฒิที่ประธานอนุกรรมการแต่งตั้ง จำนวน ๒ คน	อนุกรรมการ
(๓๐) ข้าราชการสำนักงานคณะกรรมการ นโยบายที่ดินแห่งชาติ ที่ได้รับมอบหมาย	อนุกรรมการและเลขานุการ
(๓๑) ข้าราชการสำนักงานคณะกรรมการ นโยบายที่ดินแห่งชาติ ที่ได้รับมอบหมาย	อนุกรรมการ และผู้ช่วยเลขานุการ

๗.๒ หน้าที่และอำนาจ

- (๑) เสนอแนะ ให้ความเห็นต่อการกำหนดมาตรการในการติดตาม การตรวจสอบ และการประเมินผลการดำเนินการตามนโยบายและแผนการบริหารจัดการที่ดินและทรัพยากรดินของประเทศ
- (๒) ติดตาม ตรวจสอบ และประเมินผลการใช้ที่ดินของประเทศ ให้เหมาะสมกับสภาพที่ดิน และศักยภาพที่ดิน
- (๓) ติดตาม ประสานงาน สนับสนุน หรือเร่งรัดการดำเนินงานของคณะกรรมการตามกฎหมายอื่น หรือหน่วยงานของรัฐที่เกี่ยวข้อง ให้มีการดำเนินงานที่สอดคล้องกับนโยบายและแผนการบริหารจัดการที่ดินและทรัพยากรดินของประเทศ เพื่อรายงานผลต่อคณะกรรมการนโยบายที่ดินแห่งชาติ
- (๔) ติดตาม ประเมินผลการดำเนินงานให้เป็นไปตามยุทธศาสตร์ ภายใต้ นโยบายและแผนรวมถึงเสนอแนะ แนวทางการแก้ไขปัญหาเชิงนโยบาย เพื่อรายงานผลต่อคณะกรรมการนโยบายที่ดินแห่งชาติ
- (๕) จัดทำรายงานผลการดำเนินงานและการประเมินผลการปฏิบัติงานของคณะกรรมการนโยบายที่ดินแห่งชาติ เพื่อเสนอต่อคณะกรรมการนโยบายที่ดินแห่งชาติ
- (๖) เชิญผู้แทนส่วนราชการ หน่วยงานของรัฐ ภาคเอกชน หรือบุคคลใด ๆ ให้ข้อมูลเอกสารหลักฐาน หรือให้ความเห็นประกอบการพิจารณาของคณะอนุกรรมการฯ
- (๗) แต่งตั้งคณะทำงานหรือเจ้าหน้าที่เพื่อปฏิบัติงานตามที่คณะอนุกรรมการฯ มอบหมาย
- (๘) ปฏิบัติงานอื่นใดตามที่คณะกรรมการนโยบายที่ดินแห่งชาติมอบหมาย

๘. คณะอนุกรรมการสารสนเทศที่ดินและทรัพยากรดิน

๘.๑ องค์ประกอบ

(๑) ผู้อำนวยการสำนักงานคณะกรรมการ นโยบายที่ดินแห่งชาติ	ประธานอนุกรรมการ
(๒) ผู้ทรงคุณวุฒิในคณะกรรมการนโยบายที่ดินแห่งชาติ ด้านเทคโนโลยีภูมิสารสนเทศ	อนุกรรมการ
(๓) ผู้แทนสำนักงานปลัดกระทรวงดิจิทัล เพื่อเศรษฐกิจและสังคม	อนุกรรมการ
(๔) ผู้แทนกรมการปกครอง	อนุกรรมการ
(๕) ผู้แทนกรมส่งเสริมการปกครองท้องถิ่น	อนุกรรมการ
(๖) ผู้แทนสำนักงานปลัดกระทรวงคมนาคม	อนุกรรมการ

/ (๗) ผู้แทนสำนัก ...

(๗) ผู้แทนสำนักงานปลัดกระทรวงทรัพยากรธรรมชาติและสิ่งแวดล้อม	อนุกรรมการ
(๘) ผู้แทนสำนักงานทรัพยากรน้ำแห่งชาติ	อนุกรรมการ
(๙) ผู้แทนศูนย์ประสานการปฏิบัติที่ ๔ กองอำนวยการรักษาความมั่นคงภายในราชอาณาจักร	อนุกรรมการ
(๑๐) ผู้แทนกรมแผนที่ทหาร	อนุกรรมการ
(๑๑) ผู้แทนกรมชนารักษ์	อนุกรรมการ
(๑๒) ผู้แทนกรมที่ดิน	อนุกรรมการ
(๑๓) ผู้แทนกรมโยธาธิการและผังเมือง	อนุกรรมการ
(๑๔) ผู้แทนกรมป่าไม้	อนุกรรมการ
(๑๕) ผู้แทนกรมอุทยานแห่งชาติ สัตว์ป่า และพันธุ์พืช	อนุกรรมการ
(๑๖) ผู้แทนกรมทรัพยากรทางทะเลและชายฝั่ง	อนุกรรมการ
(๑๗) ผู้แทนกรมพัฒนาที่ดิน	อนุกรรมการ
(๑๘) ผู้แทนสำนักงานการปฏิรูปที่ดินเพื่อเกษตรกรรม	อนุกรรมการ
(๑๙) ผู้แทนกรมพัฒนาสังคมและสวัสดิการ	อนุกรรมการ
(๒๐) ผู้แทนกรมส่งเสริมสหกรณ์	อนุกรรมการ
(๒๑) ผู้แทนสำนักงานสถิติแห่งชาติ	อนุกรรมการ
(๒๒) ผู้แทนสำนักงานพัฒนาเทคโนโลยีอวกาศ และภูมิสารสนเทศ (องค์การมหาชน)	อนุกรรมการ
(๒๓) ผู้ทรงคุณวุฒิที่ประธานอนุกรรมการแต่งตั้ง จำนวน ๒ คน	อนุกรรมการ
(๒๔) ผู้แทนสำนักงานพัฒนารัฐบาลดิจิทัล (องค์การมหาชน)	อนุกรรมการ
(๒๕) ข้าราชการสำนักงานคณะกรรมการ นโยบายที่ดินแห่งชาติ ที่ได้รับมอบหมาย	อนุกรรมการและเลขานุการ
(๒๖) ข้าราชการสำนักงานคณะกรรมการ นโยบายที่ดินแห่งชาติ ที่ได้รับมอบหมาย	อนุกรรมการ และผู้ช่วยเลขานุการ

๘.๒ หน้าที่และอำนาจ

(๑) กำหนดแนวทางการพัฒนาศูนย์ข้อมูลที่ดินและทรัพยากรดิน ที่สามารถเชื่อมต่อเครือข่ายข้อมูลสารสนเทศทางด้านที่ดินและทรัพยากรดินเพื่อบูรณาการวางแผนพัฒนาการใช้ประโยชน์และการอนุรักษ์ตลอดจนรวบรวม จัดเก็บพิมพ์เขียวข้อมูลที่ดินและทรัพยากรดินของประเทศ

(๒) ศึกษา วิเคราะห์ข้อมูลที่ดินและทรัพยากรดิน เพื่อสนับสนุนการดำเนินงานของคณะกรรมการนโยบายที่ดินแห่งชาติ

(๓) กำหนดมาตรฐานกลางของข้อมูลที่ดินและทรัพยากรดิน การกำหนดระดับชั้นข้อมูลการใช้ และการเผยแพร่ข้อมูลด้านที่ดินและทรัพยากรดินของประเทศ

(๔) รายงานผลการดำเนินงาน และเสนอแนะต่อคณะกรรมการนโยบายที่ดินแห่งชาติในการพัฒนาหรือปรับปรุงข้อมูลที่ดินและทรัพยากรดินของประเทศ

(๕) เชิญบุคคลและองค์กรที่เกี่ยวข้องเพื่อให้ข้อมูล และคำชี้แจงการดำเนินงานที่เกี่ยวข้อง
ด้านข้อมูลที่ดินและทรัพยากรดินต่อคณะอนุกรรมการฯ

(๖) แต่งตั้งคณะทำงานหรือเจ้าหน้าที่เพื่อดำเนินการตามที่คณะอนุกรรมการมอบหมาย

(๗) ปฏิบัติงานอื่นใดตามที่คณะกรรมการนโยบายที่ดินแห่งชาติมอบหมาย

๙. คณะอนุกรรมการปรับปรุงแผนที่แนวเขตที่ดินของรัฐแบบบูรณาการมาตราส่วน ๑ : ๔๐๐๐ (One Map) และแก้ไขปัญหาแนวเขตที่ดินของรัฐ

๙.๑ องค์ประกอบ

- | | |
|--|-----------------------------------|
| (๑) รัฐมนตรีว่าการกระทรวงกลาโหม | ประธานอนุกรรมการ |
| (๒) เลขาธิการกองอำนวยการรักษาความมั่นคง
ภายในราชอาณาจักร | รองประธานอนุกรรมการ |
| (๓) ปลัดกระทรวงการคลัง | อนุกรรมการ |
| (๔) ปลัดกระทรวงการพัฒนาสังคม
และความมั่นคงของมนุษย์ | อนุกรรมการ |
| (๕) ปลัดกระทรวงเกษตรและสหกรณ์ | อนุกรรมการ |
| (๖) ปลัดกระทรวงทรัพยากรธรรมชาติและสิ่งแวดล้อม | อนุกรรมการ |
| (๗) ปลัดกระทรวงมหาดไทย | อนุกรรมการ |
| (๘) เจ้ากรมแผนที่ทหาร | อนุกรรมการ |
| (๙) ผู้อำนวยการรักษาความมั่นคงภายในภาค ๑ | อนุกรรมการ |
| (๑๐) ผู้อำนวยการรักษาความมั่นคงภายในภาค ๒ | อนุกรรมการ |
| (๑๑) ผู้อำนวยการรักษาความมั่นคงภายในภาค ๓ | อนุกรรมการ |
| (๑๒) ผู้อำนวยการรักษาความมั่นคงภายในภาค ๔ | อนุกรรมการ |
| (๑๓) ผู้อำนวยการศูนย์ประสานการปฏิบัติที่ ๔
กองอำนวยการรักษาความมั่นคงภายในราชอาณาจักร | อนุกรรมการ |
| (๑๔) ผู้อำนวยการสำนักงานพัฒนาเทคโนโลยีอวกาศ
และภูมิสารสนเทศ (องค์การมหาชน) | อนุกรรมการ |
| (๑๕) หัวหน้าส่วนราชการระดับกรม
ที่ดูแลรับผิดชอบที่ดินของรัฐ | อนุกรรมการ |
| (๑๖) ผู้ทรงคุณวุฒิที่ประธานอนุกรรมการแต่งตั้ง
จำนวน ๓ คน | อนุกรรมการ |
| (๑๗) เลขาธิการคณะกรรมการป้องกันและปราบปราม
การทุจริตในภาครัฐ | อนุกรรมการและเลขานุการ |
| (๑๘) ข้าราชการสำนักงานคณะกรรมการป้องกัน
และปราบปรามการทุจริตในภาครัฐ
ที่ได้รับมอบหมาย ไม่เกิน ๒ คน | อนุกรรมการ
และผู้ช่วยเลขานุการ |

/ (๑๙) ข้าราชการ...

(๑๙) ข้าราชการสำนักงานคณะกรรมการ
นโยบายที่ดินแห่งชาติ ที่ได้รับมอบหมาย
ไม่เกิน ๒ คน

อนุกรรมการ
และผู้ช่วยเลขานุการ

๙.๒ หน้าที่และอำนาจ

(๑) พิจารณากำหนดแนวทางการแก้ไขปัญหาแนวเขตที่ดินของรัฐต่อคณะกรรมการนโยบายที่ดินแห่งชาติ และเสนอคณะรัฐมนตรีเพื่อพิจารณาให้ความเห็นชอบในการให้หน่วยงานที่เกี่ยวข้องดำเนินการตามอำนาจหน้าที่และแนวทางดังกล่าว

(๒) ดำเนินการให้เป็นไปตามมติคณะรัฐมนตรีว่าด้วยการดำเนินการปรับปรุงแผนที่แนวเขตที่ดินของรัฐแบบบูรณาการ มาตรฐาน ๑ : ๔๐๐๐ (One Map) และกฎหมายอื่นที่เกี่ยวข้อง ให้ถูกต้องตามข้อเท็จจริง

(๓) ให้ความเห็นชอบและเสนอแนะ การแก้ไขปรับปรุงแผนที่แนวเขตที่ดิน หรือแผนที่แบบทำกฎหมายของหน่วยงานที่มีอำนาจหน้าที่ในการดูแลที่ดินของรัฐแต่ละประเภท ให้สอดคล้องกับแผนที่แนวเขตที่ดินของรัฐแบบบูรณาการ มาตรฐาน ๑ : ๔๐๐๐ (One Map)

(๔) จัดทำข้อเสนอแนะเพื่อให้ได้ข้อยุติกรณีแนวเขตที่ดินของรัฐที่อยู่ในความดูแลรับผิดชอบของแต่ละหน่วยงานทับซ้อนกัน หรือไม่ถูกต้องตามที่กฎหมายกำหนด รวมทั้งเสนอมาตรการช่วยเหลือผู้ที่ได้รับผลกระทบจากการดำเนินการปรับปรุงแผนที่แนวเขตที่ดินของรัฐแบบบูรณาการ มาตรฐาน ๑ : ๔๐๐๐ (One Map) เสนอต่อคณะกรรมการนโยบายที่ดินแห่งชาติ และคณะรัฐมนตรี

(๕) แต่งตั้งคณะทำงาน มอบหมาย หรือประสานงานกับคณะอนุกรรมการอื่น ๆ ภายใต้คณะกรรมการนโยบายที่ดินแห่งชาติ หรือเจ้าหน้าที่ของรัฐใด ๆ เพื่อดำเนินการอย่างหนึ่งอย่างใดให้เป็นไปตามคำสั่งนี้

(๖) ควบคุมและกำกับดูแลการดำเนินการของคณะทำงาน หรือเจ้าหน้าที่ของรัฐตามคำสั่งนี้

(๗) เรียกให้ส่วนราชการ หน่วยงานของรัฐ หรือบุคคลใด มาให้ข้อเท็จจริง ความเห็น หรือคำแนะนำทางวิชาการ หรือให้ส่งเอกสาร หรือหลักฐานที่เกี่ยวข้อง เพื่อประกอบการพิจารณาได้ตามสมควร

(๘) รายงานผลการปฏิบัติงานให้คณะกรรมการนโยบายที่ดินแห่งชาติทราบ

(๙) ปฏิบัติการอื่นใดตามที่คณะกรรมการนโยบายที่ดินแห่งชาติมอบหมาย

ทั้งนี้ ตั้งแต่บัดนี้เป็นต้นไป

สั่ง ณ วันที่ ๑๖ มิถุนายน พ.ศ. ๒๕๖๓

พลเอก



(ประยุทธ์ จันทร์โอชา)

นายกรัฐมนตรี

ประธานกรรมการนโยบายที่ดินแห่งชาติ



คำสั่งคณะกรรมการนโยบายที่ดินจังหวัดพิษณุโลก
ที่ ๑๑๐/๒๕๕๘
เรื่อง แต่งตั้งคณะทำงานตามนโยบายที่ดินจังหวัดพิษณุโลก

อนุสนธิ คำสั่งคณะกรรมการนโยบายที่ดินแห่งชาติ ที่ ๑/๒๕๕๘ ลงวันที่ ๑๓ มกราคม พ.ศ. ๒๕๕๘ เรื่อง แต่งตั้งคณะกรรมการนโยบายที่ดินจังหวัด (คทช.จังหวัด) เพื่อให้การปฏิบัติงานเป็นไปตามนโยบายบริหารจัดการที่ดินและทรัพยากรดินของประเทศ ของคณะกรรมการนโยบายที่ดินแห่งชาติ (คทช.) รวมทั้งการแปลงนโยบายไปสู่การปฏิบัติของคณะกรรมการจัดการที่ดิน คณะอนุกรรมการจัดที่ดิน และคณะอนุกรรมการส่งเสริมและพัฒนาอาชีพ ซึ่งเป็นอนุกรรมการภายใต้ คทช.ประสบความสำเร็จ จำเป็นจะต้องมีกลไกการทำงานในระดับจังหวัด

อาศัยอำนาจตามนัยคำสั่งดังกล่าว ข้อ (๘) จังหวัดพิษณุโลก ได้พิจารณาเห็นสมควรและเหมาะสมแล้ว เพื่อให้การปฏิบัติงานตามนโยบายการบริหารจัดการที่ดินและทรัพยากรดินของจังหวัดพิษณุโลก เป็นไปอย่างมีประสิทธิภาพ แก้ไขปัญหาความเดือดร้อนของประชาชน และพัฒนาศักยภาพการใช้ประโยชน์ที่ดินให้เกิดประโยชน์สูงสุด สมดุล เป็นธรรม และยั่งยืน ทั้งในด้านเศรษฐกิจ สังคม สิ่งแวดล้อม และความมั่นคงประเทศ และมติที่ประชุมคณะกรรมการนโยบายที่ดินจังหวัดพิษณุโลก (คทช.จ.พล.) ครั้งที่ ๑ / ๒๕๕๘ เมื่อวันที่ ๑๗ มีนาคม ๒๕๕๘ จึงแต่งตั้งคณะทำงาน ภายใต้คณะกรรมการนโยบายที่ดินจังหวัดพิษณุโลก (คทช.จ.พล.) จำนวน ๓ คณะ โดยมีองค์ประกอบและอำนาจหน้าที่ ดังนี้

๑. คณะทำงานด้านการจัดหาที่ดิน

องค์ประกอบ

๑. รองผู้ว่าราชการจังหวัดพิษณุโลก (๑)	ประธานคณะทำงาน
๒. รอง ผอ.รมน.จังหวัด พ.ล.(ท.)	รองประธานคณะทำงาน
๓. ปลัดจังหวัดพิษณุโลก	คณะทำงาน
๔. นายอำเภอทุกอำเภอ	คณะทำงาน
๕. เกษตรและสหกรณ์จังหวัดพิษณุโลก	คณะทำงาน
๖. อนุรักษ์พื้นที่พิษณุโลก	คณะทำงาน
๗. เจ้าพนักงานที่ดินจังหวัดพิษณุโลก	คณะทำงาน
๘. โยธาธิการและผังเมืองจังหวัดพิษณุโลก	คณะทำงาน
๙. ผู้อำนวยการสถานีพัฒนาที่ดินพิษณุโลก	คณะทำงาน
๑๐. สหกรณ์จังหวัดพิษณุโลก	คณะทำงาน
๑๑. พัฒนาสังคมและความมั่นคงของมนุษย์จังหวัดพิษณุโลก	คณะทำงาน
๑๒. ผู้อำนวยการสำนักบริหารพื้นที่อนุรักษ์ที่ ๑๑	คณะทำงาน
๑๓. นายสถานีรถไฟจังหวัดพิษณุโลก	คณะทำงาน
๑๔. ผู้อำนวยการนิคมสหกรณ์วังทอง	คณะทำงาน

๑๕. ผู้อำนวยการสำนักงานทรัพยากรธรรมชาติและสิ่งแวดล้อม จังหวัดพิษณุโลก คณะทำงานและเลขานุการ
๑๖. ผู้อำนวยการสำนักงานการปฏิรูปที่ดินจังหวัดพิษณุโลก คณะทำงานและเลขานุการ
๑๗. ผู้อำนวยการสำนักจัดการทรัพยากรป่าไม้ที่ ๔ สาขาพิษณุโลก คณะทำงานและเลขานุการ
๑๘. ผู้อำนวยการส่วนทรัพยากรธรรมชาติ สำนักงานทรัพยากรธรรมชาติและสิ่งแวดล้อมจังหวัดพิษณุโลก คณะทำงานและผู้ช่วยเลขานุการ
๑๙. ผู้อำนวยการส่วนจัดการที่ดินและป่าไม้ สำนักจัดการทรัพยากรป่าไม้ที่ ๔ สาขาพิษณุโลก คณะทำงานและผู้ช่วยเลขานุการ
๒๐. เจ้าหน้าที่สำนักงานการปฏิรูปที่ดินจังหวัดพิษณุโลก ที่ได้รับมอบหมาย คณะทำงานและผู้ช่วยเลขานุการ

อำนาจหน้าที่

๑. สืบรวจ ตรวจสอบ จัดทำข้อมูลที่ดิน และแผนที่ขอบเขตที่ดิน ที่จะจัดให้แก่ผู้ยากไร้ที่ไม่มีที่ทำกิน และที่อยู่อาศัย พร้อมด้วยรายชื่อผู้ครอบครอง และส่งมอบให้คณะทำงานด้านการจัดที่ดินดำเนินการต่อไป
๒. ดำเนินการ และเร่งรัดการปฏิบัติงานของหน่วยงานของรัฐ ให้เป็นไปตามกฎหมาย นโยบาย แผนงาน และมาตรการ ที่คณะอนุกรรมการนโยบายที่ดินจังหวัดพิษณุโลก (คทช.จ.พล.) กำหนด
๓. ประสานงาน เชิญหน่วยงานของรัฐส่งข้อมูล เอกสาร หลักฐานข้อเท็จจริง หรือขอให้ส่งผู้แทนมาชี้แจงเพื่อประกอบการพิจารณา หรือเชิญบุคคลใด ๆ ให้ความเห็นต่อคณะทำงาน
๔. แต่งตั้งหรือมอบหมายเจ้าหน้าที่เพื่อดำเนินการหรือปฏิบัติงานใด ๆ ในการดำเนินการสำรวจ และจัดหาที่ดินตามที่ได้รับมอบหมาย
๕. รายงานผลการปฏิบัติงานในการดำเนินการสำรวจ ตรวจสอบและจัดหาที่ดินให้คณะอนุกรรมการนโยบายที่ดินจังหวัดพิษณุโลก (คทช.จ.พล.) ทราบ
๖. ปฏิบัติงานอื่นใดตามที่คณะอนุกรรมการนโยบายที่ดินจังหวัดพิษณุโลก (คทช.จ.พล.) มอบหมาย

๒. คณะทำงานด้านการจัดที่ดิน

องค์ประกอบ

- | | |
|--|-------------------|
| ๑. รองผู้ว่าราชการจังหวัดพิษณุโลก (๒) | ประธานคณะทำงาน |
| ๒. รอง ผอ.รมน.จังหวัด พ.ล.(ท.) | รองประธานคณะทำงาน |
| ๓. ปลัดจังหวัดพิษณุโลก | รองประธานคณะทำงาน |
| ๔. นายอำเภอทุกอำเภอ | คณะทำงาน |
| ๕. เกษตรและสหกรณ์จังหวัดพิษณุโลก | คณะทำงาน |
| ๖. อนุรักษ์พื้นที่พิษณุโลก | คณะทำงาน |
| ๗. เจ้าพนักงานที่ดินจังหวัดพิษณุโลก | คณะทำงาน |
| ๘. โยธาธิการและผังเมืองจังหวัดพิษณุโลก | คณะทำงาน |
| ๙. ผู้อำนวยการสถานีพัฒนาที่ดินพิษณุโลก | คณะทำงาน |
| ๑๐. สหกรณ์จังหวัดพิษณุโลก | คณะทำงาน |
| ๑๑. ท้องถิ่นจังหวัดพิษณุโลก | คณะทำงาน |

๑๒. พัฒนาสังคมและความมั่นคงของมนุษย์จังหวัดพิษณุโลก	คณะทำงาน
๑๓. ผู้อำนวยการสำนักบริหารพื้นที่อนุรักษ์ที่ ๑๑	คณะทำงาน
๑๔. ผู้อำนวยการสำนักจัดการทรัพยากรป่าไม้ที่ ๔ สาขาพิษณุโลก	คณะทำงาน
๑๕. ผู้อำนวยการสำนักงานการปฏิรูปที่ดินจังหวัดพิษณุโลก	คณะทำงาน
๑๖. ผู้อำนวยการนิคมสหกรณ์วังทอง	คณะทำงาน
๑๗. เจ้าพนักงานที่ดินจังหวัดพิษณุโลก	คณะทำงานและเลขานุการ
๑๘. หัวหน้ากลุ่มงานข่าว กอ.รมน.จังหวัด พ.ล.	คณะทำงานและเลขานุการ
๑๙. หัวหน้ากลุ่มงานวิชาการที่ดิน สำนักงานที่ดินจังหวัดพิษณุโลก	คณะทำงานและผู้ช่วยเลขานุการ
๒๐. ผู้อำนวยการส่วนทรัพยากรธรรมชาติ สำนักงานทรัพยากรธรรมชาติและสิ่งแวดล้อมจังหวัดพิษณุโลก	คณะทำงานและผู้ช่วยเลขานุการ

อำนาจหน้าที่

๑. สำรวจ ตรวจสอบ และจัดทำข้อมูลผู้ยากไร้ที่ไม่มีที่ทำกินและที่อยู่อาศัย
๒. จัดทำแผนปฏิบัติการ และดำเนินการจัดที่ดิน ให้แก่ผู้ยากไร้ที่ไม่มีที่ทำกินและที่อยู่อาศัย ตามหลักเกณฑ์การจัดการที่ดินและหลักเกณฑ์อื่น ๆ ตามที่คณะกรรมการนโยบายที่ดินแห่งชาติได้กำหนดไว้
๓. จัดที่ดินเพื่อจัดให้แก่ผู้ยากไร้ ที่ไม่มีที่ทำกินและที่อยู่อาศัย ในรูปแบบชุมชนที่เหมาะสม เช่น สหกรณ์ หรือรูปแบบอื่น ๆ โดยพิจารณาร่วมกับคณะทำงานด้าน การส่งเสริมและพัฒนาอาชีพ
๔. ติดตาม ดูแล และเร่งรัดการปฏิบัติงานของหน่วยงานรัฐหรือผู้ที่ได้รับมอบหมาย ให้เป็นไปตามกฎหมาย นโยบาย แผนงาน และมาตรการที่ คณะอนุกรรมการนโยบายที่ดินจังหวัดพิษณุโลก (คทช.จ.พล.) กำหนด และดำเนินการตามกฎหมาย ระเบียบ และมติคณะรัฐมนตรีที่เกี่ยวข้องต่อไป
๕. เชิญให้หน่วยงานหรือเจ้าหน้าที่ของรัฐส่งข้อมูล เอกสารหลักฐาน ข้อเท็จจริง หรือขอให้ส่งผู้แทน มาชี้แจงเพื่อประกอบการพิจารณา หรือเชิญบุคคลใดๆ ให้ความเป็นต่อคณะทำงาน
๖. แต่งตั้งหรือมอบหมายเจ้าหน้าที่เพื่อดำเนินการหรือปฏิบัติงานใดๆ ในการดำเนินการจัดที่ดิน ตามที่ได้รับมอบหมาย
๗. รายงานผลการปฏิบัติงานในด้านการจัดที่ดินให้คณะอนุกรรมการนโยบายที่ดินจังหวัดพิษณุโลก (คทช.จ.พล.) ทราบ
๘. ปฏิบัติงานอื่นใดตามที่คณะอนุกรรมการนโยบายที่ดินจังหวัดพิษณุโลก (คทช.จ.พล.) มอบหมาย

๓. คณะทำงานด้านการส่งเสริมและพัฒนาอาชีพ

องค์ประกอบ

- | | |
|---|-------------------|
| ๑. รองผู้ว่าราชการจังหวัดพิษณุโลก (๓) | ประธานคณะทำงาน |
| ๒. เกษตรและสหกรณ์จังหวัดพิษณุโลก | รองประธานคณะทำงาน |
| ๓. ปลัดจังหวัดพิษณุโลก | คณะทำงาน |
| ๔. นายอำเภอทุกอำเภอ | คณะทำงาน |
| ๕. ผู้อำนวยการสำนักงานทรัพยากรธรรมชาติและสิ่งแวดล้อมจังหวัดพิษณุโลก | คณะทำงาน |
| ๖. ผู้อำนวยการสำนักวิจัยและพัฒนาการเกษตรเขต ๒ พิษณุโลก | คณะทำงาน |

๗. เกษตรจังหวัดพิษณุโลก	คณะทำงาน
๘. ผู้อำนวยการศูนย์เมล็ดพันธุ์ข้าวพิษณุโลก	คณะทำงาน
๙. ผู้อำนวยการศูนย์หม่อนไหมเฉลิมพระเกียรติสมเด็จพระนางเจ้าสิริกิติ์ พระบรมราชินีนาถ (จังหวัดแพร่)	คณะทำงาน
๑๐. หัวหน้าสำนักงานเศรษฐกิจการเกษตร เขต ๒	คณะทำงาน
๑๑. ผู้อำนวยการสถานีพัฒนาที่ดินพิษณุโลก	คณะทำงาน
๑๒. ประมงจังหวัดพิษณุโลก	คณะทำงาน
๑๓. ผู้อำนวยการสำนักชลประทานที่ ๓	คณะทำงาน
✓ ๑๔. ปศุสัตว์จังหวัดพิษณุโลก	คณะทำงาน
๑๕. ผู้อำนวยการฝนหลวงและการบินเกษตร	คณะทำงาน
๑๖. ผู้อำนวยการสำนักงานการปฏิรูปที่ดินจังหวัดพิษณุโลก	คณะทำงาน
๑๗. โยธาธิการและผังเมืองจังหวัดพิษณุโลก	คณะทำงาน
๑๘. ท้องถิ่นจังหวัดพิษณุโลก	คณะทำงาน
๑๙. พัฒนาการจังหวัดพิษณุโลก	คณะทำงาน
๒๐. การค้าภายในจังหวัดพิษณุโลก	คณะทำงาน
๒๑. ผู้อำนวยการสำนักจัดการทรัพยากรป่าไม้ที่ ๔ สาขาพิษณุโลก	คณะทำงาน
๒๒. สหกรณ์จังหวัดพิษณุโลก	คณะทำงานและเลขานุการ
๒๓. หัวหน้าสำนักงานตรวจบัญชีสหกรณ์พิษณุโลก	คณะทำงานและเลขานุการ
๒๔. พัฒนาสังคมและความมั่นคงของมนุษย์จังหวัดพิษณุโลก	คณะทำงานและเลขานุการ
๒๕. ผู้อำนวยการกลุ่มส่งเสริมและพัฒนาธุรกิจสหกรณ์ สำนักงานสหกรณ์จังหวัดพิษณุโลก	คณะทำงานและผู้ช่วยเลขานุการ
๒๖. ผู้อำนวยการส่วนทรัพยากรธรรมชาติ สำนักงานทรัพยากรธรรมชาติและสิ่งแวดล้อมจังหวัดพิษณุโลก	คณะทำงานและผู้ช่วยเลขานุการ

อำนาจหน้าที่

๑. ส่งเสริม พัฒนาอาชีพ และการตลาดในรูปแบบเศรษฐกิจชุมชนตามแนวทางเศรษฐกิจพอเพียง ภายใต้การใช้ระบบอนุรักษ์ดินและน้ำที่เหมาะสม
๒. พัฒนาระบบสาธารณสุขภาค เพื่อสนับสนุนการดำรงชีวิตและพัฒนาอาชีพ
๓. จัดทำแผนปฏิบัติการส่งเสริมและพัฒนาอาชีพและการตลาด
๔. พัฒนาคุณภาพชีวิตและสร้างรายได้ในรูปแบบสหกรณ์หรือรูปแบบอื่นใดที่เหมาะสม โดยให้พิจารณาร่วมกับคณะทำงาน ด้านการจัดที่ดิน
๕. ติดตาม ดูแล และเร่งรัดการปฏิบัติงานของหน่วยงานของรัฐหรือเจ้าหน้าที่ที่ได้รับมอบหมายให้เป็นไปตามกฎหมาย นโยบาย แผนงาน และมาตรการที่ คณะอนุกรรมการนโยบายที่ดินจังหวัดพิษณุโลก (คทช.จ.พ.) กำหนด
๖. เชิญให้หน่วยงานของรัฐหรือเจ้าหน้าที่ส่งข้อมูล เอกสารหลักฐาน ข้อเท็จจริง หรือขอให้ส่งผู้แทนมาชี้แจงเพื่อประกอบการพิจารณา หรือเชิญบุคคลใดๆ ให้ความเห็นต่อคณะอนุกรรมการ

๗. แต่งตั้งหรือมอบหมายเจ้าหน้าที่เพื่อดำเนินการหรือปฏิบัติงานใดๆ ในการดำเนินการส่งเสริมและพัฒนาคุณภาพชีวิตตามที่ได้รับมอบหมาย
 ๘. รายงานผลการปฏิบัติงานในการดำเนินการส่งเสริมและพัฒนาคุณภาพชีวิต ให้คณะอนุกรรมการนโยบายที่ดินจังหวัดพิษณุโลก (คทช.จ.พล.)ทราบ
 ๙. ปฏิบัติงานอื่นใดตามที่ คณะอนุกรรมการนโยบายที่ดินจังหวัดพิษณุโลก (คทช.จ.พล.)มอบหมาย
- ทั้งนี้ ตั้งแต่บัดนี้ เป็นต้นไป

สั่ง ณ วันที่ ๑๑ มีนาคม พ.ศ. ๒๕๕๘



(นายจักริน เป็เทียนวงษ์)
ผู้ว่าราชการจังหวัดพิษณุโลก

ภาคผนวกที่ 4

แบบสอบถามเจ้าหน้าที่และแบบสอบถามผู้เข้าร่วมโครงการ



แบบสอบถามเจ้าหน้าที่รับผิดชอบโครงการในระดับพื้นที่
โครงการส่งเสริมและพัฒนาอาชีพเพื่อแก้ไขที่ดินทำกินของเกษตรกร ปี 2560 – 2562
โดยศูนย์ประเมินผล สำนักงานเศรษฐกิจการเกษตร

คำชี้แจง : แบบสอบถามชุดนี้จัดทำขึ้นเพื่อใช้ในการเก็บรวบรวมข้อมูลโครงการส่งเสริมและพัฒนาอาชีพเพื่อแก้ไขที่ดินทำกินของเกษตรกร
ที่ได้ดำเนินการส่งเสริมพัฒนาอาชีพและการตลาด ทั้งนี้คำตอบของท่านจะถูกเก็บไว้เป็นความลับและจะใช้เฉพาะประโยชน์
ในการศึกษาทางวิชาการเท่านั้น คณะผู้ประเมินผลขอขอบพระคุณเป็นอย่างสูงที่ได้รับความอนุเคราะห์ข้อมูลจากท่าน

ชื่อพื้นที่.....

ส่วนที่ 1 ข้อมูลทั่วไปของผู้ตอบแบบสอบถาม

ชื่อ..... สกุล.....

ตำแหน่ง..... สังกัด.....

หน่วยงาน ภายในกระทรวงเกษตรและสหกรณ์ ระบุ.....

ภายนอกกระทรวงเกษตรและสหกรณ์ ระบุ.....

เบอร์โทรศัพท์.....

หน้าที่ความรับผิดชอบตามกรอบการดำเนินงาน 6 ด้าน

- | | |
|--|---|
| <input type="checkbox"/> (1) การพัฒนาที่ดินและการใช้ประโยชน์ที่ดินบนพื้นฐานข้อมูล Zoning | <input type="checkbox"/> (2) การพัฒนาแหล่งน้ำและการพัฒนาปัจจัยพื้นฐาน |
| <input type="checkbox"/> (3) การส่งเสริมและพัฒนาอาชีพ | <input type="checkbox"/> (4) การส่งเสริมการรวมกลุ่ม |
| <input type="checkbox"/> (5) การสนับสนุนการเข้าถึงแหล่งเงินทุน | <input type="checkbox"/> (6) การส่งเสริมและจัดทำบัญชีครัวเรือน |

ส่วนที่ 2 การดำเนินงานในแต่ละปี

2.1 ในปี 2560 (1 ต.ค. 59 – 30 ก.ย. 60) หน่วยงานของท่านได้ดำเนินกิจกรรม/โครงการใดบ้าง ในพื้นที่

- | | |
|--|--|
| <input type="checkbox"/> (1) จัดประชุมชี้แจงและสำรวจความต้องการอาชีพของเกษตรกร | <input type="checkbox"/> (2) การอบรมถ่ายทอดความรู้ให้แก่เกษตรกร |
| <input type="checkbox"/> (3) การสนับสนุนปัจจัยการผลิตให้แก่เกษตรกร | <input type="checkbox"/> (4) การสนับสนุนโครงสร้างพื้นฐาน |
| <input type="checkbox"/> (5) การจัดตั้งกลุ่มหรือสหกรณ์ | <input type="checkbox"/> (6) ไม่ได้ดำเนินกิจกรรม/โครงการ ในปี 2560 |

2.2 ในปี 2561 (1 ต.ค. 60 – 30 ก.ย. 61) หน่วยงานของท่านได้ดำเนินกิจกรรม/โครงการใดบ้าง ในพื้นที่

- | | |
|--|--|
| <input type="checkbox"/> (1) จัดประชุมชี้แจงและสำรวจความต้องการอาชีพของเกษตรกร | <input type="checkbox"/> (2) การอบรมถ่ายทอดความรู้ให้แก่เกษตรกร |
| <input type="checkbox"/> (3) การสนับสนุนปัจจัยการผลิตให้แก่เกษตรกร | <input type="checkbox"/> (4) การสนับสนุนโครงสร้างพื้นฐาน |
| <input type="checkbox"/> (5) การจัดตั้งกลุ่มหรือสหกรณ์ | <input type="checkbox"/> (6) ไม่ได้ดำเนินกิจกรรม/โครงการ ในปี 2561 |

2.3 ในปี 2562 (1 ต.ค. 61 – 30 ก.ย. 62) หน่วยงานของท่านได้ดำเนินกิจกรรม/โครงการใดบ้าง ในพื้นที่

- | | |
|--|--|
| <input type="checkbox"/> (1) จัดประชุมชี้แจงและสำรวจความต้องการอาชีพของเกษตรกร | <input type="checkbox"/> (2) การอบรมถ่ายทอดความรู้ให้แก่เกษตรกร |
| <input type="checkbox"/> (3) การสนับสนุนปัจจัยการผลิตให้แก่เกษตรกร | <input type="checkbox"/> (4) การสนับสนุนโครงสร้างพื้นฐาน |
| <input type="checkbox"/> (5) การจัดตั้งกลุ่มหรือสหกรณ์ | <input type="checkbox"/> (6) ไม่ได้ดำเนินกิจกรรม/โครงการ ในปี 2562 |

2.4 ในปี 2563 (1 ต.ค. 62 – 30 ก.ย. 63) หน่วยงานของท่านได้ดำเนินกิจกรรม/โครงการใดบ้าง ในพื้นที่

- | | |
|--|--|
| <input type="checkbox"/> (1) จัดประชุมชี้แจงและสำรวจความต้องการอาชีพของเกษตรกร | <input type="checkbox"/> (2) การอบรมถ่ายทอดความรู้ให้แก่เกษตรกร |
| <input type="checkbox"/> (3) การสนับสนุนปัจจัยการผลิตให้แก่เกษตรกร | <input type="checkbox"/> (4) การสนับสนุนโครงสร้างพื้นฐาน |
| <input type="checkbox"/> (5) การจัดตั้งกลุ่มหรือสหกรณ์ | <input type="checkbox"/> (6) ไม่ได้ดำเนินกิจกรรม/โครงการ ในปี 2563 |

ส่วนที่ 3 งบประมาณและผลการดำเนินงานในแต่ละปี

ปี/กิจกรรมหรือโครงการ	งบประมาณ	ผลการดำเนินงาน
ปี 2560 (1 ต.ค. 60 – 30 ก.ย. 61) หากไม่มีการดำเนินกิจกรรม/โครงการให้ข้ามไปตอบปีที่มีการดำเนินกิจกรรม/โครงการ		
จัดประชุมชี้แจงและสำรวจความต้องการของเกษตรกร	<input type="radio"/> งบประมาณบูรณาการจัดการปัญหาที่ดิน ได้รับ.....บาท เบิกจ่าย.....บาท <input type="radio"/> งบปกติ ได้รับ.....บาท เบิกจ่าย.....บาท <input type="radio"/> งบอื่น ๆ ระบุ..... ได้รับ.....บาท เบิกจ่าย.....บาท <input type="radio"/> ไม่ได้รับงบประมาณ งบประมาณที่ได้รับมา “ทันเวลา” ต่อการดำเนินงานในพื้นที่ <input type="checkbox"/> ทันเวลา <input type="checkbox"/> ไม่ทัน เวลาที่ควรได้รับ.....	เป้าหมาย.....ราย เกษตรกรเข้าร่วม.....ราย เกษตรกรต้องการอาชีพ <input type="radio"/> ด้านพืช ระบุ..... <input type="radio"/> ด้านประมง ระบุ..... <input type="radio"/> ด้านปศุสัตว์ ระบุ..... <input type="radio"/> ด้านอื่น ๆ ระบุ..... <input type="radio"/> ด้านอื่น ๆ ระบุ.....
การอบรมถ่ายทอดความรู้	<input type="radio"/> งบประมาณบูรณาการจัดการปัญหาที่ดิน ได้รับ.....บาท เบิกจ่าย.....บาท <input type="radio"/> งบปกติ ได้รับ.....บาท เบิกจ่าย.....บาท <input type="radio"/> งบอื่น ๆ ระบุ..... ได้รับ.....บาท เบิกจ่าย.....บาท <input type="radio"/> ไม่ได้รับงบประมาณ งบประมาณที่ได้รับมา “ทันเวลา” ต่อการดำเนินงานในพื้นที่ <input type="checkbox"/> ทันเวลา <input type="checkbox"/> ไม่ทัน เวลาที่ควรได้รับ.....	<input type="radio"/> อาสาสมัครพิทักษ์ป่า เป้าหมาย.....ราย เกษตรกรเข้าร่วม.....ราย <input type="radio"/> การปรับปรุงบำรุงดิน เป้าหมาย.....ราย เกษตรกรเข้าร่วม.....ราย <input type="radio"/> การพัฒนาโครงสร้างพื้นฐาน (แหล่งน้ำ, ทางลำเลียงอาคารเนกประสงค์ เป็นต้น) เป้าหมาย.....ราย เกษตรกรเข้าร่วม.....ราย <input type="radio"/> การส่งเสริมอาชีพด้านพืช เป้าหมาย.....ราย เกษตรกรเข้าร่วม.....ราย <input type="radio"/> การส่งเสริมอาชีพด้านประมง เป้าหมาย.....ราย เกษตรกรเข้าร่วม.....ราย <input type="radio"/> การส่งเสริมอาชีพด้านปศุสัตว์ เป้าหมาย.....ราย เกษตรกรเข้าร่วม.....ราย <input type="radio"/> การถนอมอาหารและแปรรูปสินค้าเกษตร เป้าหมาย.....ราย เกษตรกรเข้าร่วม.....ราย <input type="radio"/> การผลิตพืชแบบผสมผสานตามปรัชญาเศรษฐกิจพอเพียง เป้าหมาย.....ราย เกษตรกรเข้าร่วม.....ราย <input type="radio"/> การส่งเสริมการรวมกลุ่ม/การบริหารจัดการกลุ่ม เป้าหมาย.....ราย เกษตรกรเข้าร่วม.....ราย <input type="radio"/> การชี้แจงแนวทางการสนับสนุนเงินทุนในการประกอบอาชีพ เป้าหมาย.....ราย เกษตรกรเข้าร่วม.....ราย <input type="radio"/> การจัดทำบัญชีครัวเรือน/บัญชีต้นทุนประกอบอาชีพ เป้าหมาย.....ราย เกษตรกรเข้าร่วม.....ราย <input type="radio"/> หลักสูตรอื่น ๆ ระบุ..... เป้าหมาย.....ราย เกษตรกรเข้าร่วม.....ราย <input type="radio"/> หลักสูตรอื่น ๆ ระบุ..... เป้าหมาย.....ราย เกษตรกรเข้าร่วม.....ราย
การสนับสนุนปัจจัยการผลิต	<input type="radio"/> งบประมาณบูรณาการจัดการปัญหาที่ดิน ได้รับ.....บาท เบิกจ่าย.....บาท <input type="radio"/> งบปกติ ได้รับ.....บาท เบิกจ่าย.....บาท <input type="radio"/> งบอื่น ๆ ระบุ..... ได้รับ.....บาท เบิกจ่าย.....บาท <input type="radio"/> ไม่ได้รับงบประมาณ งบประมาณที่ได้รับมา “ทันเวลา” ต่อการดำเนินงานในพื้นที่ <input type="checkbox"/> ทันเวลา <input type="checkbox"/> ไม่ทัน เวลาที่ควรได้รับ.....	การปรับปรุงบำรุงดิน <input type="radio"/> ปุ๋ยหมัก พต.ตัน <input type="radio"/> น้ำหมักชีวภาพ.....ตัน <input type="radio"/> โดโลไมต์.....ตัน <input type="radio"/> เมล็ดพันธุ์พืชปุ๋ยสด.....ตัน <input type="radio"/> พื้นที่ดินกรดที่ได้รับการปรับปรุง.....ไร่ <input type="radio"/> การจัดทำระบบอนุรักษ์ดินและน้ำ.....ไร่ <input type="radio"/> การส่งเสริมปลูกพืชปุ๋ยสดบำรุงดิน.....ไร่

ปี/กิจกรรมหรือโครงการ	งบประมาณ	ผลการดำเนินงาน
		<p>การส่งเสริมและพัฒนาอาชีพ</p> <p>ด้านพืช</p> <ul style="list-style-type: none"> <input type="radio"/> พันธุ์พืช ระบุ.....จำนวน.....ราย <input type="radio"/> พันธุ์พืช ระบุ.....จำนวน.....ราย <input type="radio"/> พันธุ์พืช ระบุ.....จำนวน.....ราย <input type="radio"/> พันธุ์พืช ระบุ.....จำนวน.....ราย <input type="radio"/> แปลงเรียนรู้ ระบุ.....จำนวน.....ราย <input type="radio"/> อื่น ๆ ระบุ.....จำนวน.....ราย <p>ด้านประมง</p> <ul style="list-style-type: none"> <input type="radio"/> พันธุ์สัตว์น้ำ ระบุ.....จำนวน.....ราย <input type="radio"/> พันธุ์สัตว์น้ำ ระบุ.....จำนวน.....ราย <input type="radio"/> พันธุ์สัตว์น้ำ ระบุ.....จำนวน.....ราย <input type="radio"/> กระชังบก, บ่อดิน, บ่อพลาสติก.....ราย <input type="radio"/> อาหารสัตว์น้ำ.....ราย <input type="radio"/> จุดสาธิตการเลี้ยงสัตว์น้ำ.....ราย <input type="radio"/> อื่น ๆ ระบุ.....จำนวน.....ราย <p>ด้านปศุสัตว์</p> <ul style="list-style-type: none"> <input type="radio"/> พันธุ์ปศุสัตว์ ระบุ.....จำนวน.....ราย <input type="radio"/> พันธุ์ปศุสัตว์ ระบุ.....จำนวน.....ราย <input type="radio"/> พันธุ์ปศุสัตว์ ระบุ.....จำนวน.....ราย <input type="radio"/> อื่น ๆ ระบุ.....จำนวน.....ราย <p>ด้านการจัดทำบัญชีครัวเรือน</p> <ul style="list-style-type: none"> <input type="radio"/> สมุดบัญชี.....ราย <input type="radio"/> อื่น ๆ ระบุ.....จำนวน.....ราย <input type="radio"/> อื่น ๆ ระบุ.....จำนวน.....ราย <p>อื่น ๆ ระบุ</p> <ul style="list-style-type: none"> <input type="radio"/> อื่น ๆ ระบุ.....จำนวน.....ราย <input type="radio"/> อื่น ๆ ระบุ.....จำนวน.....ราย
<p>การสนับสนุนโครงสร้างพื้นฐาน</p>	<p><input type="checkbox"/> แหล่งน้ำเพื่อการอุปโภค-บริโภค จำนวน.....หน่วย.....</p> <ul style="list-style-type: none"> <input type="radio"/> งบประมาณบูรณาการจัดการปัญหาที่ดิน ได้รับ.....บาท เบิกจ่าย.....บาท <input type="radio"/> งบประมาณ ได้รับ.....บาท เบิกจ่าย.....บาท <input type="radio"/> งบอื่น ๆ ระบุ..... ได้รับ.....บาท เบิกจ่าย.....บาท <input type="radio"/> ไม่ได้รับงบประมาณ <p>งบประมาณที่ได้รับมา “ทันเวลา” ต่อการดำเนินงานในพื้นที่</p> <p><input type="checkbox"/> ทันเวลา <input type="checkbox"/> ไม่ทัน เวลาที่ควรได้รับ.....</p> <p><input type="checkbox"/> แหล่งน้ำเพื่อการเกษตร จำนวน.....หน่วย.....</p> <ul style="list-style-type: none"> <input type="radio"/> งบประมาณบูรณาการจัดการปัญหาที่ดิน ได้รับ.....บาท เบิกจ่าย.....บาท <input type="radio"/> งบประมาณ ได้รับ.....บาท เบิกจ่าย.....บาท <input type="radio"/> งบอื่น ๆ ระบุ..... ได้รับ.....บาท เบิกจ่าย.....บาท <input type="radio"/> ไม่ได้รับงบประมาณ 	

ปี/กิจกรรมหรือโครงการ	งบประมาณ	ผลการดำเนินงาน
	<p>งบประมาณที่ได้รับมา “ทันเวลา” ต่อการดำเนินงานในพื้นที่ <input checked="" type="checkbox"/> ทันเวลา <input checked="" type="checkbox"/> ไม่ทัน เวลาที่ควรได้รับ.....</p> <p><input type="checkbox"/> ถนน/ทางลัด จำนวน.....หน่วย.....</p> <p><input type="radio"/> งบประมาณบูรณาการจัดการปัญหาที่ดิน ได้รับ.....บาท เบิกจ่าย.....บาท</p> <p><input type="radio"/> งบปกติ ได้รับ.....บาท เบิกจ่าย.....บาท</p> <p><input type="radio"/> งบอื่น ๆ ระบุ..... ได้รับ.....บาท เบิกจ่าย.....บาท</p> <p><input type="radio"/> ไม่ได้รับงบประมาณ</p> <p>งบประมาณที่ได้รับมา “ทันเวลา” ต่อการดำเนินงานในพื้นที่ <input checked="" type="checkbox"/> ทันเวลา <input checked="" type="checkbox"/> ไม่ทัน เวลาที่ควรได้รับ.....</p> <p><input type="checkbox"/> อาคารอเนกประสงค์ จำนวน.....หน่วย.....</p> <p><input type="radio"/> งบประมาณบูรณาการจัดการปัญหาที่ดิน ได้รับ.....บาท เบิกจ่าย.....บาท</p> <p><input type="radio"/> งบปกติ ได้รับ.....บาท เบิกจ่าย.....บาท</p> <p><input type="radio"/> งบอื่น ๆ ระบุ..... ได้รับ.....บาท เบิกจ่าย.....บาท</p> <p><input type="radio"/> ไม่ได้รับงบประมาณ</p> <p>งบประมาณที่ได้รับมา “ทันเวลา” ต่อการดำเนินงานในพื้นที่ <input checked="" type="checkbox"/> ทันเวลา <input checked="" type="checkbox"/> ไม่ทัน เวลาที่ควรได้รับ.....</p>	
การจัดตั้งกลุ่มหรือสหกรณ์	<p><input type="radio"/> งบประมาณบูรณาการจัดการปัญหาที่ดิน ได้รับ.....บาท เบิกจ่าย.....บาท</p> <p><input type="radio"/> งบปกติ ได้รับ.....บาท เบิกจ่าย.....บาท</p> <p><input type="radio"/> งบอื่น ๆ ระบุ..... ได้รับ.....บาท เบิกจ่าย.....บาท</p> <p><input type="radio"/> ไม่ได้รับงบประมาณ</p> <p>งบประมาณที่ได้รับมา “ทันเวลา” ต่อการดำเนินงานในพื้นที่ <input checked="" type="checkbox"/> ทันเวลา <input checked="" type="checkbox"/> ไม่ทัน เวลาที่ควรได้รับ.....</p>	<p>ชื่อกลุ่ม/สหกรณ์.....</p> <p>จัดตั้งเมื่อ.....</p> <p>มีสมาชิก.....ราย</p>

ปี/กิจกรรมหรือโครงการ	งบประมาณ	ผลการดำเนินงาน
ปี 2561 (1 ต.ค. 61 – 30 ก.ย. 62) หากไม่มีการดำเนินกิจกรรม/โครงการให้ข้ามไปตอบปีที่มีการดำเนินกิจกรรม/โครงการ		
จัดประชุมชี้แจงและสำรวจความต้องการของเกษตรกร	<input type="radio"/> งบประมาณบูรณาการจัดการปัญหาที่ดิน ได้รับ.....บาท เบิกจ่าย.....บาท <input type="radio"/> งบปกติ ได้รับ.....บาท เบิกจ่าย.....บาท <input type="radio"/> งบอื่น ๆ ระบุ..... ได้รับ.....บาท เบิกจ่าย.....บาท <input type="radio"/> ไม่ได้รับงบประมาณ งบประมาณที่ได้รับมา “ทันเวลา” ต่อการดำเนินงานในพื้นที่ <input type="checkbox"/> ทันเวลา <input type="checkbox"/> ไม่ทัน เวลาที่ควรได้รับ.....	เป้าหมาย.....ราย เกษตรกรเข้าร่วม.....ราย เกษตรกรต้องการอาชีพ <input type="radio"/> ด้านพืช ระบุ..... <input type="radio"/> ด้านประมง ระบุ..... <input type="radio"/> ด้านปศุสัตว์ ระบุ..... <input type="radio"/> ด้านอื่น ๆ ระบุ..... <input type="radio"/> ด้านอื่น ๆ ระบุ.....
การอบรมถ่ายทอดความรู้	<input type="radio"/> งบประมาณบูรณาการจัดการปัญหาที่ดิน ได้รับ.....บาท เบิกจ่าย.....บาท <input type="radio"/> งบปกติ ได้รับ.....บาท เบิกจ่าย.....บาท <input type="radio"/> งบอื่น ๆ ระบุ..... ได้รับ.....บาท เบิกจ่าย.....บาท <input type="radio"/> ไม่ได้รับงบประมาณ งบประมาณที่ได้รับมา “ทันเวลา” ต่อการดำเนินงานในพื้นที่ <input type="checkbox"/> ทันเวลา <input type="checkbox"/> ไม่ทัน เวลาที่ควรได้รับ.....	<input type="radio"/> อาสาสมัครพิทักษ์ป่า เป้าหมาย.....ราย เกษตรกรเข้าร่วม.....ราย <input type="radio"/> การปรับปรุงบำรุงดิน เป้าหมาย.....ราย เกษตรกรเข้าร่วม.....ราย <input type="radio"/> การพัฒนาโครงสร้างพื้นฐาน (แหล่งน้ำ, ทางลำเลียงอาคารเอนกประสงค์ เป็นต้น) เป้าหมาย.....ราย เกษตรกรเข้าร่วม.....ราย <input type="radio"/> การส่งเสริมอาชีพด้านพืช เป้าหมาย.....ราย เกษตรกรเข้าร่วม.....ราย <input type="radio"/> การส่งเสริมอาชีพด้านประมง เป้าหมาย.....ราย เกษตรกรเข้าร่วม.....ราย <input type="radio"/> การส่งเสริมอาชีพด้านปศุสัตว์ เป้าหมาย.....ราย เกษตรกรเข้าร่วม.....ราย <input type="radio"/> การถนอมอาหารและแปรรูปสินค้าเกษตร เป้าหมาย.....ราย เกษตรกรเข้าร่วม.....ราย <input type="radio"/> การผลิตพืชแบบผสมผสานตามปรัชญาเศรษฐกิจพอเพียง เป้าหมาย.....ราย เกษตรกรเข้าร่วม.....ราย <input type="radio"/> การส่งเสริมการรวมกลุ่ม/การบริหารจัดการกลุ่ม เป้าหมาย.....ราย เกษตรกรเข้าร่วม.....ราย <input type="radio"/> การชี้แจงแนวทางการสนับสนุนเงินทุนในการประกอบอาชีพ เป้าหมาย.....ราย เกษตรกรเข้าร่วม.....ราย <input type="radio"/> การจัดทำบัญชีครัวเรือน/บัญชีต้นทุนประกอบอาชีพ เป้าหมาย.....ราย เกษตรกรเข้าร่วม.....ราย <input type="radio"/> หลักสูตรอื่น ๆ ระบุ..... เป้าหมาย.....ราย เกษตรกรเข้าร่วม.....ราย <input type="radio"/> หลักสูตรอื่น ๆ ระบุ..... เป้าหมาย.....ราย เกษตรกรเข้าร่วม.....ราย
การสนับสนุนปัจจัยการผลิต	<input type="radio"/> งบประมาณบูรณาการจัดการปัญหาที่ดิน ได้รับ.....บาท เบิกจ่าย.....บาท <input type="radio"/> งบปกติ ได้รับ.....บาท เบิกจ่าย.....บาท <input type="radio"/> งบอื่น ๆ ระบุ..... ได้รับ.....บาท เบิกจ่าย.....บาท <input type="radio"/> ไม่ได้รับงบประมาณ งบประมาณที่ได้รับมา “ทันเวลา” ต่อการดำเนินงานในพื้นที่ <input type="checkbox"/> ทันเวลา <input type="checkbox"/> ไม่ทัน เวลาที่ควรได้รับ.....	การปรับปรุงบำรุงดิน <input type="radio"/> ปุ๋ยหมัก พด.ตัน <input type="radio"/> น้ำหมักชีวภาพ.....ตัน <input type="radio"/> โดโลไมต์.....ตัน <input type="radio"/> เมล็ดพันธุ์พืชปุ๋ยสด.....ตัน <input type="radio"/> พื้นที่ดินกรดที่ได้รับการปรับปรุง.....ไร่ <input type="radio"/> การจัดทำระบบอนุรักษ์ดินและน้ำ.....ไร่ <input type="radio"/> การส่งเสริมปลูกพืชปุ๋ยสดบำรุงดิน.....ไร่

ปี/กิจกรรมหรือโครงการ	งบประมาณ	ผลการดำเนินงาน
		<p>การส่งเสริมและพัฒนาอาชีพ</p> <p>ด้านพืช</p> <ul style="list-style-type: none"> <input type="radio"/> พันธุ์พืช ระบุ.....จำนวน.....ราย <input type="radio"/> พันธุ์พืช ระบุ.....จำนวน.....ราย <input type="radio"/> พันธุ์พืช ระบุ.....จำนวน.....ราย <input type="radio"/> พันธุ์พืช ระบุ.....จำนวน.....ราย <input type="radio"/> แปลงเรียนรู้ ระบุ.....จำนวน.....ราย <input type="radio"/> อื่น ๆ ระบุ.....จำนวน.....ราย <p>ด้านประมง</p> <ul style="list-style-type: none"> <input type="radio"/> พันธุ์สัตว์น้ำ ระบุ.....จำนวน.....ราย <input type="radio"/> พันธุ์สัตว์น้ำ ระบุ.....จำนวน.....ราย <input type="radio"/> พันธุ์สัตว์น้ำ ระบุ.....จำนวน.....ราย <input type="radio"/> กระชังบก, บ่อดิน, บ่อพลาสติก.....ราย <input type="radio"/> อาหารสัตว์น้ำ.....ราย <input type="radio"/> จุดสาธิตการเลี้ยงสัตว์น้ำ.....ราย <input type="radio"/> อื่น ๆ ระบุ.....จำนวน.....ราย <p>ด้านปศุสัตว์</p> <ul style="list-style-type: none"> <input type="radio"/> พันธุ์ปศุสัตว์ ระบุ.....จำนวน.....ราย <input type="radio"/> พันธุ์ปศุสัตว์ ระบุ.....จำนวน.....ราย <input type="radio"/> พันธุ์ปศุสัตว์ ระบุ.....จำนวน.....ราย <input type="radio"/> อื่น ๆ ระบุ.....จำนวน.....ราย <p>ด้านการจัดทำบัญชีครัวเรือน</p> <ul style="list-style-type: none"> <input type="radio"/> สมุดบัญชี.....ราย <input type="radio"/> อื่น ๆ ระบุ.....จำนวน.....ราย <input type="radio"/> อื่น ๆ ระบุ.....จำนวน.....ราย <p>อื่น ๆ ระบุ</p> <ul style="list-style-type: none"> <input type="radio"/> อื่น ๆ ระบุ.....จำนวน.....ราย <input type="radio"/> อื่น ๆ ระบุ.....จำนวน.....ราย
<p>การสนับสนุน โครงสร้างพื้นฐาน</p>	<p><input type="checkbox"/> แหล่งน้ำเพื่อการอุปโภค-บริโภค จำนวน.....หน่วย.....</p> <ul style="list-style-type: none"> <input type="radio"/> งบประมาณบูรณาการจัดการปัญหาที่ดิน ได้รับ.....บาท เบิกจ่าย.....บาท <input type="radio"/> งบปกติ ได้รับ.....บาท เบิกจ่าย.....บาท <input type="radio"/> งบอื่น ๆ ระบุ..... ได้รับ.....บาท เบิกจ่าย.....บาท <input type="radio"/> ไม่ได้รับงบประมาณ <p>งบประมาณที่ได้รับมา “ทันเวลา” ต่อการดำเนินงานในพื้นที่</p> <p><input type="checkbox"/> ทันเวลา <input type="checkbox"/> ไม่ทัน เวลาที่ควรได้รับ.....</p> <p><input type="checkbox"/> แหล่งน้ำเพื่อการเกษตร จำนวน.....หน่วย.....</p> <ul style="list-style-type: none"> <input type="radio"/> งบประมาณบูรณาการจัดการปัญหาที่ดิน ได้รับ.....บาท เบิกจ่าย.....บาท <input type="radio"/> งบปกติ ได้รับ.....บาท เบิกจ่าย.....บาท <input type="radio"/> งบอื่น ๆ ระบุ..... ได้รับ.....บาท เบิกจ่าย.....บาท <input type="radio"/> ไม่ได้รับงบประมาณ 	

ปี/กิจกรรมหรือโครงการ	งบประมาณ	ผลการดำเนินงาน
	<p>งบประมาณที่ได้รับมา “ทันเวลา” ต่อการดำเนินงานในพื้นที่ <input checked="" type="checkbox"/> ทันเวลา <input checked="" type="checkbox"/> ไม่ทัน เวลาที่ควรได้รับ.....</p> <p><input type="checkbox"/> ถนน/ทางลัด จำนวน.....หน่วย..... <input type="radio"/> งบประมาณบูรณาการจัดการปัญหาที่ดิน ได้รับ.....บาท เบิกจ่าย.....บาท <input type="radio"/> งบปกติ ได้รับ.....บาท เบิกจ่าย.....บาท <input type="radio"/> งบอื่น ๆ ระบุ..... ได้รับ.....บาท เบิกจ่าย.....บาท <input type="radio"/> ไม่ได้รับงบประมาณ</p> <p>งบประมาณที่ได้รับมา “ทันเวลา” ต่อการดำเนินงานในพื้นที่ <input checked="" type="checkbox"/> ทันเวลา <input checked="" type="checkbox"/> ไม่ทัน เวลาที่ควรได้รับ.....</p> <p><input type="checkbox"/> อาคารอเนกประสงค์ จำนวน.....หน่วย..... <input type="radio"/> งบประมาณบูรณาการจัดการปัญหาที่ดิน ได้รับ.....บาท เบิกจ่าย.....บาท <input type="radio"/> งบปกติ ได้รับ.....บาท เบิกจ่าย.....บาท <input type="radio"/> งบอื่น ๆ ระบุ..... ได้รับ.....บาท เบิกจ่าย.....บาท <input type="radio"/> ไม่ได้รับงบประมาณ</p> <p>งบประมาณที่ได้รับมา “ทันเวลา” ต่อการดำเนินงานในพื้นที่ <input checked="" type="checkbox"/> ทันเวลา <input checked="" type="checkbox"/> ไม่ทัน เวลาที่ควรได้รับ.....</p>	
การจัดตั้งกลุ่มหรือสหกรณ์	<p><input type="radio"/> งบประมาณบูรณาการจัดการปัญหาที่ดิน ได้รับ.....บาท เบิกจ่าย.....บาท <input type="radio"/> งบปกติ ได้รับ.....บาท เบิกจ่าย.....บาท <input type="radio"/> งบอื่น ๆ ระบุ..... ได้รับ.....บาท เบิกจ่าย.....บาท <input type="radio"/> ไม่ได้รับงบประมาณ</p> <p>งบประมาณที่ได้รับมา “ทันเวลา” ต่อการดำเนินงานในพื้นที่ <input checked="" type="checkbox"/> ทันเวลา <input checked="" type="checkbox"/> ไม่ทัน เวลาที่ควรได้รับ.....</p>	<p>ชื่อกลุ่ม/สหกรณ์..... จัดตั้งเมื่อ..... มีสมาชิก.....ราย</p>

ปี/กิจกรรมหรือโครงการ	งบประมาณ	ผลการดำเนินงาน
ปี 2562 (1 ต.ค. 61 – 30 ก.ย. 62) หากไม่มีการดำเนินกิจกรรม/โครงการให้ข้ามไปตอบปีที่มีการดำเนินกิจกรรม/โครงการ		
จัดประชุมชี้แจงและสำรวจความต้องการของเกษตรกร	<input type="radio"/> งบประมาณบูรณาการจัดการปัญหาที่ดิน ได้รับ.....บาท เบิกจ่าย.....บาท <input type="radio"/> งบปกติ ได้รับ.....บาท เบิกจ่าย.....บาท <input type="radio"/> งบอื่น ๆ ระบุ..... ได้รับ.....บาท เบิกจ่าย.....บาท <input type="radio"/> ไม่ได้รับงบประมาณ งบประมาณที่ได้รับมา “ทันเวลา” ต่อการดำเนินงานในพื้นที่ <input type="checkbox"/> ทันเวลา <input type="checkbox"/> ไม่ทัน เวลาที่ควรได้รับ.....	เป้าหมาย.....ราย เกษตรกรเข้าร่วม.....ราย เกษตรกรต้องการอาชีพ <input type="radio"/> ด้านพืช ระบุ..... <input type="radio"/> ด้านประมง ระบุ..... <input type="radio"/> ด้านปศุสัตว์ ระบุ..... <input type="radio"/> ด้านอื่น ๆ ระบุ..... <input type="radio"/> ด้านอื่น ๆ ระบุ.....
การอบรมถ่ายทอดความรู้	<input type="radio"/> งบประมาณบูรณาการจัดการปัญหาที่ดิน ได้รับ.....บาท เบิกจ่าย.....บาท <input type="radio"/> งบปกติ ได้รับ.....บาท เบิกจ่าย.....บาท <input type="radio"/> งบอื่น ๆ ระบุ..... ได้รับ.....บาท เบิกจ่าย.....บาท <input type="radio"/> ไม่ได้รับงบประมาณ งบประมาณที่ได้รับมา “ทันเวลา” ต่อการดำเนินงานในพื้นที่ <input type="checkbox"/> ทันเวลา <input type="checkbox"/> ไม่ทัน เวลาที่ควรได้รับ.....	<input type="radio"/> อาสาสมัครพิทักษ์ป่า เป้าหมาย.....ราย เกษตรกรเข้าร่วม.....ราย <input type="radio"/> การปรับปรุงบำรุงดิน เป้าหมาย.....ราย เกษตรกรเข้าร่วม.....ราย <input type="radio"/> การพัฒนาโครงสร้างพื้นฐาน (แหล่งน้ำ, ทางลำเลียงอาคารเอนกประสงค์ เป็นต้น) เป้าหมาย.....ราย เกษตรกรเข้าร่วม.....ราย <input type="radio"/> การส่งเสริมอาชีพด้านพืช เป้าหมาย.....ราย เกษตรกรเข้าร่วม.....ราย <input type="radio"/> การส่งเสริมอาชีพด้านประมง เป้าหมาย.....ราย เกษตรกรเข้าร่วม.....ราย <input type="radio"/> การส่งเสริมอาชีพด้านปศุสัตว์ เป้าหมาย.....ราย เกษตรกรเข้าร่วม.....ราย <input type="radio"/> การถนอมอาหารและแปรรูปสินค้าเกษตร เป้าหมาย.....ราย เกษตรกรเข้าร่วม.....ราย <input type="radio"/> การผลิตพืชแบบผสมผสานตามปรัชญาเศรษฐกิจพอเพียง เป้าหมาย.....ราย เกษตรกรเข้าร่วม.....ราย <input type="radio"/> การส่งเสริมการรวมกลุ่ม/การบริหารจัดการกลุ่ม เป้าหมาย.....ราย เกษตรกรเข้าร่วม.....ราย <input type="radio"/> การชี้แจงแนวทางการสนับสนุนเงินทุนในการประกอบอาชีพ เป้าหมาย.....ราย เกษตรกรเข้าร่วม.....ราย <input type="radio"/> การจัดทำบัญชีครัวเรือน/บัญชีต้นทุนประกอบอาชีพ เป้าหมาย.....ราย เกษตรกรเข้าร่วม.....ราย <input type="radio"/> หลักสูตรอื่น ๆ ระบุ..... เป้าหมาย.....ราย เกษตรกรเข้าร่วม.....ราย <input type="radio"/> หลักสูตรอื่น ๆ ระบุ..... เป้าหมาย.....ราย เกษตรกรเข้าร่วม.....ราย
การสนับสนุนปัจจัยการผลิต	<input type="radio"/> งบประมาณบูรณาการจัดการปัญหาที่ดิน ได้รับ.....บาท เบิกจ่าย.....บาท <input type="radio"/> งบปกติ ได้รับ.....บาท เบิกจ่าย.....บาท <input type="radio"/> งบอื่น ๆ ระบุ..... ได้รับ.....บาท เบิกจ่าย.....บาท <input type="radio"/> ไม่ได้รับงบประมาณ งบประมาณที่ได้รับมา “ทันเวลา” ต่อการดำเนินงานในพื้นที่ <input type="checkbox"/> ทันเวลา <input type="checkbox"/> ไม่ทัน เวลาที่ควรได้รับ.....	การปรับปรุงบำรุงดิน <input type="radio"/> ปุ๋ยหมัก พด.ตัน <input type="radio"/> น้ำหมักชีวภาพ.....ตัน <input type="radio"/> โดโลไมต์.....ตัน <input type="radio"/> เมล็ดพันธุ์พืชปุ๋ยสด.....ตัน <input type="radio"/> พื้นที่ดินกรดที่ได้รับการปรับปรุง.....ไร่ <input type="radio"/> การจัดทำระบบอนุรักษ์ดินและน้ำ.....ไร่ <input type="radio"/> การส่งเสริมปลูกพืชปุ๋ยสดบำรุงดิน.....ไร่

ปี/กิจกรรมหรือโครงการ	งบประมาณ	ผลการดำเนินงาน
		<p>การส่งเสริมและพัฒนาอาชีพ</p> <p>ด้านพืช</p> <ul style="list-style-type: none"> <input type="radio"/> พันธุ์พืช ระบุ.....จำนวน.....ราย <input type="radio"/> พันธุ์พืช ระบุ.....จำนวน.....ราย <input type="radio"/> พันธุ์พืช ระบุ.....จำนวน.....ราย <input type="radio"/> พันธุ์พืช ระบุ.....จำนวน.....ราย <input type="radio"/> แปลงเรียนรู้ ระบุ.....จำนวน.....ราย <input type="radio"/> อื่น ๆ ระบุ.....จำนวน.....ราย <p>ด้านประมง</p> <ul style="list-style-type: none"> <input type="radio"/> พันธุ์สัตว์น้ำ ระบุ.....จำนวน.....ราย <input type="radio"/> พันธุ์สัตว์น้ำ ระบุ.....จำนวน.....ราย <input type="radio"/> พันธุ์สัตว์น้ำ ระบุ.....จำนวน.....ราย <input type="radio"/> กระชังบก, บ่อดิน, บ่อพลาสติก.....ราย <input type="radio"/> อาหารสัตว์น้ำ.....ราย <input type="radio"/> จุดสาธิตการเลี้ยงสัตว์น้ำ.....ราย <input type="radio"/> อื่น ๆ ระบุ.....จำนวน.....ราย <p>ด้านปศุสัตว์</p> <ul style="list-style-type: none"> <input type="radio"/> พันธุ์ปศุสัตว์ ระบุ.....จำนวน.....ราย <input type="radio"/> พันธุ์ปศุสัตว์ ระบุ.....จำนวน.....ราย <input type="radio"/> พันธุ์ปศุสัตว์ ระบุ.....จำนวน.....ราย <input type="radio"/> อื่น ๆ ระบุ.....จำนวน.....ราย <p>ด้านการจัดทำบัญชีครัวเรือน</p> <ul style="list-style-type: none"> <input type="radio"/> สมุดบัญชี.....ราย <input type="radio"/> อื่น ๆ ระบุ.....จำนวน.....ราย <input type="radio"/> อื่น ๆ ระบุ.....จำนวน.....ราย <p>อื่น ๆ ระบุ</p> <ul style="list-style-type: none"> <input type="radio"/> อื่น ๆ ระบุ.....จำนวน.....ราย <input type="radio"/> อื่น ๆ ระบุ.....จำนวน.....ราย
<p>การสนับสนุน โครงสร้างพื้นฐาน</p>	<p><input type="checkbox"/> แหล่งน้ำเพื่อการอุปโภค-บริโภค จำนวน.....หน่วย.....</p> <ul style="list-style-type: none"> <input type="radio"/> งบประมาณบูรณาการจัดการปัญหาที่ดิน ได้รับ.....บาท เบิกจ่าย.....บาท <input type="radio"/> งบปกติ ได้รับ.....บาท เบิกจ่าย.....บาท <input type="radio"/> งบอื่น ๆ ระบุ..... ได้รับ.....บาท เบิกจ่าย.....บาท <input type="radio"/> ไม่ได้รับงบประมาณ <p>งบประมาณที่ได้รับมา “ทันเวลา” ต่อการดำเนินงานในพื้นที่</p> <p><input type="checkbox"/> ทันเวลา <input type="checkbox"/> ไม่ทัน เวลาที่ควรได้รับ.....</p> <p><input type="checkbox"/> แหล่งน้ำเพื่อการเกษตร จำนวน.....หน่วย.....</p> <ul style="list-style-type: none"> <input type="radio"/> งบประมาณบูรณาการจัดการปัญหาที่ดิน ได้รับ.....บาท เบิกจ่าย.....บาท <input type="radio"/> งบปกติ ได้รับ.....บาท เบิกจ่าย.....บาท <input type="radio"/> งบอื่น ๆ ระบุ..... ได้รับ.....บาท เบิกจ่าย.....บาท <input type="radio"/> ไม่ได้รับงบประมาณ 	

ปี/กิจกรรมหรือโครงการ	งบประมาณ	ผลการดำเนินงาน
	<p>งบประมาณที่ได้รับมา “ทันเวลา” ต่อการดำเนินงานในพื้นที่ <input checked="" type="checkbox"/> ทันเวลา <input checked="" type="checkbox"/> ไม่ทัน เวลาที่ควรได้รับ.....</p> <p><input type="checkbox"/> ถนน/ทางลัด จำนวน.....หน่วย..... <input type="radio"/> งบประมาณบูรณาการจัดการปัญหาที่ดิน ได้รับ.....บาท เบิกจ่าย.....บาท <input type="radio"/> งบปกติ ได้รับ.....บาท เบิกจ่าย.....บาท <input type="radio"/> งบอื่น ๆ ระบุ..... ได้รับ.....บาท เบิกจ่าย.....บาท <input type="radio"/> ไม่ได้รับงบประมาณ</p> <p>งบประมาณที่ได้รับมา “ทันเวลา” ต่อการดำเนินงานในพื้นที่ <input checked="" type="checkbox"/> ทันเวลา <input checked="" type="checkbox"/> ไม่ทัน เวลาที่ควรได้รับ.....</p> <p><input type="checkbox"/> อาคารอเนกประสงค์ จำนวน.....หน่วย..... <input type="radio"/> งบประมาณบูรณาการจัดการปัญหาที่ดิน ได้รับ.....บาท เบิกจ่าย.....บาท <input type="radio"/> งบปกติ ได้รับ.....บาท เบิกจ่าย.....บาท <input type="radio"/> งบอื่น ๆ ระบุ..... ได้รับ.....บาท เบิกจ่าย.....บาท <input type="radio"/> ไม่ได้รับงบประมาณ</p> <p>งบประมาณที่ได้รับมา “ทันเวลา” ต่อการดำเนินงานในพื้นที่ <input checked="" type="checkbox"/> ทันเวลา <input checked="" type="checkbox"/> ไม่ทัน เวลาที่ควรได้รับ.....</p>	
การจัดตั้งกลุ่มหรือสหกรณ์	<p><input type="radio"/> งบประมาณบูรณาการจัดการปัญหาที่ดิน ได้รับ.....บาท เบิกจ่าย.....บาท <input type="radio"/> งบปกติ ได้รับ.....บาท เบิกจ่าย.....บาท <input type="radio"/> งบอื่น ๆ ระบุ..... ได้รับ.....บาท เบิกจ่าย.....บาท <input type="radio"/> ไม่ได้รับงบประมาณ</p> <p>งบประมาณที่ได้รับมา “ทันเวลา” ต่อการดำเนินงานในพื้นที่ <input checked="" type="checkbox"/> ทันเวลา <input checked="" type="checkbox"/> ไม่ทัน เวลาที่ควรได้รับ.....</p>	<p>ชื่อกลุ่ม/สหกรณ์..... จัดตั้งเมื่อ..... มีสมาชิก.....ราย</p>

ปี/กิจกรรมหรือโครงการ	งบประมาณ	ผลการดำเนินงาน
ปี 2563 (1 ต.ค. 62 – 30 ก.ย. 63)		
จัดประชุมชี้แจงและสำรวจความต้องการของเกษตรกร	<input type="radio"/> งบประมาณบูรณาการจัดการปัญหาที่ดิน ได้รับ.....บาท เบิกจ่าย.....บาท <input type="radio"/> งบปกติ ได้รับ.....บาท เบิกจ่าย.....บาท <input type="radio"/> งบอื่น ๆ ระบุ..... ได้รับ.....บาท เบิกจ่าย.....บาท <input type="radio"/> ไม่ได้รับงบประมาณ งบประมาณที่ได้รับมา “ทันเวลา” ต่อการดำเนินงานในพื้นที่ <input checked="" type="checkbox"/> ทันเวลา <input type="checkbox"/> ไม่ทัน เวลาที่ควรได้รับ.....	เป้าหมาย.....ราย เกษตรกรเข้าร่วม.....ราย เกษตรกรต้องการอาชีพ <input type="radio"/> ด้านพืช ระบุ..... <input type="radio"/> ด้านประมง ระบุ..... <input type="radio"/> ด้านปศุสัตว์ ระบุ..... <input type="radio"/> ด้านอื่น ๆ ระบุ..... <input type="radio"/> ด้านอื่น ๆ ระบุ.....
การอบรมถ่ายทอดความรู้	<input type="radio"/> งบประมาณบูรณาการจัดการปัญหาที่ดิน ได้รับ.....บาท เบิกจ่าย.....บาท <input type="radio"/> งบปกติ ได้รับ.....บาท เบิกจ่าย.....บาท <input type="radio"/> งบอื่น ๆ ระบุ..... ได้รับ.....บาท เบิกจ่าย.....บาท <input type="radio"/> ไม่ได้รับงบประมาณ งบประมาณที่ได้รับมา “ทันเวลา” ต่อการดำเนินงานในพื้นที่ <input checked="" type="checkbox"/> ทันเวลา <input type="checkbox"/> ไม่ทัน เวลาที่ควรได้รับ.....	<input type="radio"/> อาสาสมัครพิทักษ์ป่า เป้าหมาย.....ราย เกษตรกรเข้าร่วม.....ราย <input type="radio"/> การปรับปรุงบำรุงดิน เป้าหมาย.....ราย เกษตรกรเข้าร่วม.....ราย <input type="radio"/> การพัฒนาโครงสร้างพื้นฐาน (แหล่งน้ำ, ทางลำเลียงอาคารเอนกประสงค์ เป็นต้น) เป้าหมาย.....ราย เกษตรกรเข้าร่วม.....ราย <input type="radio"/> การส่งเสริมอาชีพด้านพืช เป้าหมาย.....ราย เกษตรกรเข้าร่วม.....ราย <input type="radio"/> การส่งเสริมอาชีพด้านประมง เป้าหมาย.....ราย เกษตรกรเข้าร่วม.....ราย <input type="radio"/> การส่งเสริมอาชีพด้านปศุสัตว์ เป้าหมาย.....ราย เกษตรกรเข้าร่วม.....ราย <input type="radio"/> การถนอมอาหารและแปรรูปสินค้าเกษตร เป้าหมาย.....ราย เกษตรกรเข้าร่วม.....ราย <input type="radio"/> การผลิตพืชแบบผสมผสานตามปรัชญาเศรษฐกิจพอเพียง เป้าหมาย.....ราย เกษตรกรเข้าร่วม.....ราย <input type="radio"/> การส่งเสริมการรวมกลุ่ม/การบริหารจัดการกลุ่ม เป้าหมาย.....ราย เกษตรกรเข้าร่วม.....ราย <input type="radio"/> การชี้แจงแนวทางการสนับสนุนเงินทุนในการประกอบอาชีพ เป้าหมาย.....ราย เกษตรกรเข้าร่วม.....ราย <input type="radio"/> การจัดทำบัญชีครัวเรือน/บัญชีต้นทุนประกอบอาชีพ เป้าหมาย.....ราย เกษตรกรเข้าร่วม.....ราย <input type="radio"/> หลักสูตรอื่น ๆ ระบุ..... เป้าหมาย.....ราย เกษตรกรเข้าร่วม.....ราย <input type="radio"/> หลักสูตรอื่น ๆ ระบุ..... เป้าหมาย.....ราย เกษตรกรเข้าร่วม.....ราย
การสนับสนุนปัจจัยการผลิต	<input type="radio"/> งบประมาณบูรณาการจัดการปัญหาที่ดิน ได้รับ.....บาท เบิกจ่าย.....บาท <input type="radio"/> งบปกติ ได้รับ.....บาท เบิกจ่าย.....บาท <input type="radio"/> งบอื่น ๆ ระบุ..... ได้รับ.....บาท เบิกจ่าย.....บาท <input type="radio"/> ไม่ได้รับงบประมาณ งบประมาณที่ได้รับมา “ทันเวลา” ต่อการดำเนินงานในพื้นที่ <input checked="" type="checkbox"/> ทันเวลา <input type="checkbox"/> ไม่ทัน เวลาที่ควรได้รับ.....	การปรับปรุงบำรุงดิน <input type="radio"/> ปุ๋ยหมัก พด.ตัน <input type="radio"/> น้ำหมักชีวภาพ.....ตัน <input type="radio"/> โดโลไมต์.....ตัน <input type="radio"/> เมล็ดพันธุ์พืชปุ๋ยสด.....ตัน <input type="radio"/> พื้นที่ดินกรดที่ได้รับการปรับปรุง.....ไร่ <input type="radio"/> การจัดทำระบบอนุรักษ์ดินและน้ำ.....ไร่ <input type="radio"/> การส่งเสริมปลูกพืชปุ๋ยสดบำรุงดิน.....ไร่ การส่งเสริมและพัฒนาอาชีพด้านพืช <input type="radio"/> พันธุ์พืช ระบุ.....จำนวน.....ราย

ปี/กิจกรรมหรือโครงการ	งบประมาณ	ผลการดำเนินงาน
		<ul style="list-style-type: none"> <input type="radio"/> พันธุ์พืช ระบุ.....จำนวน.....ราย <input type="radio"/> พันธุ์พืช ระบุ.....จำนวน.....ราย <input type="radio"/> พันธุ์พืช ระบุ.....จำนวน.....ราย <input type="radio"/> แปลงเรียนรู้ ระบุ.....จำนวน.....ราย <input type="radio"/> อื่น ๆ ระบุ.....จำนวน.....ราย ด้านประมง <input type="radio"/> พันธุ์สัตว์น้ำ ระบุ.....จำนวน.....ราย <input type="radio"/> พันธุ์สัตว์น้ำ ระบุ.....จำนวน.....ราย <input type="radio"/> พันธุ์สัตว์น้ำ ระบุ.....จำนวน.....ราย <input type="radio"/> กระชังบก, บ่อดิน, บ่อพลาสติก.....ราย <input type="radio"/> อาหารสัตว์น้ำ.....ราย <input type="radio"/> จุดสาธิตการเลี้ยงสัตว์น้ำ.....ราย <input type="radio"/> อื่น ๆ ระบุ.....จำนวน.....ราย ด้านปศุสัตว์ <input type="radio"/> พันธุ์ปศุสัตว์ ระบุ.....จำนวน.....ราย <input type="radio"/> พันธุ์ปศุสัตว์ ระบุ.....จำนวน.....ราย <input type="radio"/> พันธุ์ปศุสัตว์ ระบุ.....จำนวน.....ราย <input type="radio"/> อื่น ๆ ระบุ.....จำนวน.....ราย ด้านการจัดทำบัญชีครัวเรือน <input type="radio"/> สมุดบัญชี.....ราย <input type="radio"/> อื่น ๆ ระบุ.....จำนวน.....ราย <input type="radio"/> อื่น ๆ ระบุ.....จำนวน.....ราย อื่น ๆ ระบุ <input type="radio"/> อื่น ๆ ระบุ.....จำนวน.....ราย <input type="radio"/> อื่น ๆ ระบุ.....จำนวน.....ราย
<p>การสนับสนุน โครงสร้างพื้นฐาน</p>	<ul style="list-style-type: none"> <input type="checkbox"/> แหล่งน้ำเพื่อการอุปโภค-บริโภค จำนวน.....หน่วย..... <ul style="list-style-type: none"> <input type="radio"/> งบประมาณบูรณาการจัดการปัญหาที่ดิน ได้รับ.....บาท เบิกจ่าย.....บาท <input type="radio"/> งบปกติ ได้รับ.....บาท เบิกจ่าย.....บาท <input type="radio"/> งบอื่น ๆ ระบุ..... ได้รับ.....บาท เบิกจ่าย.....บาท <input type="radio"/> ไม่ได้รับงบประมาณ งบประมาณที่ได้รับมา “ทันเวลา” ต่อการดำเนินงานในพื้นที่ <ul style="list-style-type: none"> <input type="checkbox"/> ทันเวลา <input type="checkbox"/> ไม่ทัน เวลาที่ควรได้รับ..... <input type="checkbox"/> แหล่งน้ำเพื่อการเกษตร จำนวน.....หน่วย..... <ul style="list-style-type: none"> <input type="radio"/> งบประมาณบูรณาการจัดการปัญหาที่ดิน ได้รับ.....บาท เบิกจ่าย.....บาท <input type="radio"/> งบปกติ ได้รับ.....บาท เบิกจ่าย.....บาท <input type="radio"/> งบอื่น ๆ ระบุ..... ได้รับ.....บาท เบิกจ่าย.....บาท <input type="radio"/> ไม่ได้รับงบประมาณ 	

ปี/กิจกรรมหรือโครงการ	งบประมาณ	ผลการดำเนินงาน
	<p>งบประมาณที่ได้รับมา “ทันเวลา” ต่อการดำเนินงานในพื้นที่ <input checked="" type="checkbox"/> ทันเวลา <input checked="" type="checkbox"/> ไม่ทัน เวลาที่ควรได้รับ.....</p> <p><input type="checkbox"/> ถนน/ทางลัด จำนวน.....หน่วย.....</p> <p><input type="radio"/> งบประมาณบูรณาการจัดการปัญหาที่ดิน ได้รับ.....บาท เบิกจ่าย.....บาท</p> <p><input type="radio"/> งบปกติ ได้รับ.....บาท เบิกจ่าย.....บาท</p> <p><input type="radio"/> งบอื่น ๆ ระบุ..... ได้รับ.....บาท เบิกจ่าย.....บาท</p> <p><input type="radio"/> ไม่ได้รับงบประมาณ</p> <p>งบประมาณที่ได้รับมา “ทันเวลา” ต่อการดำเนินงานในพื้นที่ <input checked="" type="checkbox"/> ทันเวลา <input checked="" type="checkbox"/> ไม่ทัน เวลาที่ควรได้รับ.....</p> <p><input type="checkbox"/> อาคารอเนกประสงค์ จำนวน.....หน่วย.....</p> <p><input type="radio"/> งบประมาณบูรณาการจัดการปัญหาที่ดิน ได้รับ.....บาท เบิกจ่าย.....บาท</p> <p><input type="radio"/> งบปกติ ได้รับ.....บาท เบิกจ่าย.....บาท</p> <p><input type="radio"/> งบอื่น ๆ ระบุ..... ได้รับ.....บาท เบิกจ่าย.....บาท</p> <p><input type="radio"/> ไม่ได้รับงบประมาณ</p> <p>งบประมาณที่ได้รับมา “ทันเวลา” ต่อการดำเนินงานในพื้นที่ <input checked="" type="checkbox"/> ทันเวลา <input checked="" type="checkbox"/> ไม่ทัน เวลาที่ควรได้รับ.....</p>	
การจัดตั้งกลุ่มหรือสหกรณ์	<p><input type="radio"/> งบประมาณบูรณาการจัดการปัญหาที่ดิน ได้รับ.....บาท เบิกจ่าย.....บาท</p> <p><input type="radio"/> งบปกติ ได้รับ.....บาท เบิกจ่าย.....บาท</p> <p><input type="radio"/> งบอื่น ๆ ระบุ..... ได้รับ.....บาท เบิกจ่าย.....บาท</p> <p><input type="radio"/> ไม่ได้รับงบประมาณ</p> <p>งบประมาณที่ได้รับมา “ทันเวลา” ต่อการดำเนินงานในพื้นที่ <input checked="" type="checkbox"/> ทันเวลา <input checked="" type="checkbox"/> ไม่ทัน เวลาที่ควรได้รับ.....</p>	<p>ชื่อกลุ่ม/สหกรณ์.....</p> <p>จัดตั้งเมื่อ.....</p> <p>มีสมาชิก.....ราย</p>

ส่วนที่ 4 การเข้าร่วมเป็นคณะกรรมการนโยบายที่ดินจังหวัด (คทช.จังหวัด)

4.1 หน่วยงานของท่านได้เข้าร่วมเป็นคณะกรรมการนโยบายที่ดินจังหวัด (คทช.จังหวัด) ด้านการส่งเสริมและพัฒนาอาชีพ

- เข้าร่วม ตำแหน่ง ประธานอนุกรรมการ รองประธานอนุกรรมการ
 อนุกรรมการ อนุกรรมการและเลขานุการ (ร่วม)

ไม่ได้เข้าร่วม เพราะ.....

4.2 หน่วยงานของท่านเข้าร่วมดำเนินงานตามกรอบการดำเนินงานส่งเสริมและพัฒนาอาชีพในจังหวัด

กิจกรรม	เข้าร่วม	ไม่ได้เข้าร่วม	ระบุเหตุผลที่ไม่ได้เข้าร่วม
1. การสำรวจข้อมูล/สำรวจศักยภาพของพื้นที่			
2. การหาหรือหารส่งเสริมและพัฒนาอาชีพ (คทช.จังหวัด)			
3. การจัดเวทีประชาคมสอบถามความต้องการของชุมชน			
4. การบูรณาการ “วางแผน” การส่งเสริมและพัฒนาอาชีพ			
5. การบูรณาการ “งบประมาณ” การส่งเสริมและพัฒนาอาชีพ			
6. การบูรณาการ “ขับเคลื่อนแผนงาน” การส่งเสริมและพัฒนาอาชีพ			
7. การติดตามผลการดำเนินงานในพื้นที่			
8. การรายงานผลการปฏิบัติงานให้ คทช.จังหวัด ทราบ			
9. การเข้าร่วมประชุม คทช.จังหวัด			

4.3 เฉพาะสำนักงานสหกรณ์จังหวัด ในฐานะอนุกรรมการและเลขานุการ ด้านการส่งเสริมและพัฒนาอาชีพ

กิจกรรม	เป้าหมาย (ครั้ง/ปี)	ดำเนินการได้ (ครั้ง/ปี)	ระบุเหตุผลที่ไม่สามารถดำเนินการได้ตามเป้าหมาย
1. การสำรวจข้อมูล/สำรวจศักยภาพของพื้นที่			
2. การหาหรือหารส่งเสริมและพัฒนาอาชีพ (คทช.จังหวัด)			
3. การจัดเวทีประชาคมสอบถามความต้องการของชุมชน			
4. การบูรณาการ “วางแผน” การส่งเสริมและพัฒนาอาชีพ			
5. การบูรณาการ “งบประมาณ” การส่งเสริมและพัฒนาอาชีพ			
6. การบูรณาการ “ขับเคลื่อนแผนงาน” การส่งเสริมและพัฒนาอาชีพ			
7. การติดตามผลการดำเนินงานในพื้นที่			
8. การรายงานผลการปฏิบัติงานให้ คทช.จังหวัด ทราบ			
9. การเข้าร่วมประชุม คทช.จังหวัด			
10. จำนวนหน่วยงานร่วมบูรณาการในพื้นที่ (หน่วยงาน)			

ส่วนที่ 5 ปัญหาและข้อเสนอแนะ

5.1 ปัญหา

- งบประมาณในการบูรณาการ.....
 หน่วยงานร่วมบูรณาการ.....
 อื่น ๆ 1)
 2)
 3)
 4)
 5)

5.2 ข้อเสนอแนะ

- การบูรณาการงบประมาณ.....
 การบูรณาการการดำเนินงานในพื้นที่.....
 อื่น ๆ 1)
 2)
 3)
 4)
 5)

ส่วนประเมินผลการพัฒนาปัจจัยพื้นฐานและทรัพยากรทางการเกษตร ศูนย์ประเมินผล โทร. 02-579-0555

E-mail: uratsaya_b@hotmail.com โทรสาร : 02-579-5511



รหัสโครงการ.....
 เลขที่แบบสอบถาม.....

แบบสอบถามผู้เข้าร่วมโครงการ

โครงการส่งเสริมและพัฒนาอาชีพเพื่อแก้ไขปัญหาที่ดินทำกินของเกษตรกร ปี 2560 - 2562

ใช้ในราชการศูนย์ประเมินผล สำนักงานเศรษฐกิจการเกษตร กระทรวงเกษตรและสหกรณ์
 ทางราชการจะเก็บข้อมูลที่สอบถามทั้งหมดเป็นความลับและจะนำไปเผยแพร่เฉพาะค่าประมาณทางสถิติที่เป็นข้อมูลภาพรวมเท่านั้น

ส่วนที่ 1 ข้อมูลทั่วไปของเกษตรกร

1. ผู้ให้ข้อมูล นาย นาง น.ส. อื่น ๆ ชื่อ..... นามสกุล.....
2. เลขประจำตัวประชาชน
3. ที่อยู่ เลขที่..... หมู่ที่..... บ้าน..... ตำบล..... อำเภอ..... จังหวัด.....
 รหัสไปรษณีย์..... เบอร์โทรศัพท์.....
4. ระดับการศึกษา (เลือกตอบเพียง 1 ข้อ)

<input type="radio"/> 1. สูงกว่าปริญญาตรี	<input type="radio"/> 2. ปริญญาตรีหรือเทียบเท่า	<input type="radio"/> 3. ปวส./อนุปริญญา	<input type="radio"/> 4. ปวช.
<input type="radio"/> 5. มัธยมศึกษาตอนปลาย	<input type="radio"/> 6. มัธยมศึกษาตอนต้น	<input type="radio"/> 7. ประถมศึกษา	<input type="radio"/> 8. ไม่ได้ศึกษา
5. ประสบการณ์ในการประกอบอาชีพเกษตรกร จำนวน ปี (เริ่มนับตั้งแต่ยึดเป็นอาชีพหลักหรืออาชีพรอง ตามข้อที่ 6)
6. ลักษณะการประกอบอาชีพ

6.1 อาชีพหลัก	<input type="radio"/> 1. ประกอบอาชีพเกษตรกร	<input type="radio"/> 2. รับเงินเดือนประจำ	<input type="radio"/> 3. รับจ้างทางการเกษตร
	<input type="radio"/> 4. ประกอบธุรกิจการค้า	<input type="radio"/> 5. รับจ้างทั่วไป	<input type="radio"/> 6. อื่น ๆ.....
6.2 อาชีพรอง	<input type="radio"/> 1. ประกอบอาชีพเกษตรกร	<input type="radio"/> 2. รับเงินเดือนประจำ	<input type="radio"/> 3. รับจ้างทางการเกษตร
	<input type="radio"/> 4. ประกอบธุรกิจการค้า	<input type="radio"/> 5. รับจ้างทั่วไป	<input type="radio"/> 6. อื่น ๆ.....
	<input type="radio"/> 7. ไม่มีอาชีพรอง		

อาชีพหลัก หมายถึง อาชีพที่ใช้เวลาส่วนใหญ่ในการประกอบอาชีพนั้น ๆ *อาชีพรอง* หมายถึง อาชีพที่ใช้เวลาประกอบกิจกรรมรองจากอาชีพหลัก

7. การเป็นสมาชิกองค์กร/กลุ่ม (เลือกได้มากกว่า 1 ข้อ)

<input type="radio"/> 1. สหกรณ์ภาคการเกษตร	<input type="radio"/> 2. สหกรณ์นอกภาคเกษตร	<input type="radio"/> 3. กลุ่มเกษตรกร
<input type="radio"/> 4. กลุ่มส่งเสริมอาชีพการเกษตร	<input type="radio"/> 5. กลุ่มแม่บ้านเกษตรกร	<input type="radio"/> 6. กลุ่มยุวเกษตรกร
<input type="radio"/> 7. วิสาหกิจชุมชน/เครือข่ายวิสาหกิจชุมชน		<input type="radio"/> 8. สมาคม/สหพันธ์
<input type="radio"/> 9. อาสาสมัครเกษตร	<input type="radio"/> 10. กลุ่มผู้ใช้น้ำชลประทาน	<input type="radio"/> 11. ธ.ก.ส./สกต.
<input type="radio"/> 12. เครือข่ายเกษตรกรรุ่นใหม่	<input type="radio"/> 13. อื่น ๆ	
8. สมาชิกในครัวเรือน (สมาชิกทุกคน รวมถึงญาติพี่น้อง ลูกจ้าง ที่อาศัยอยู่ในครัวเรือนช่วงปีเพาะปลูกนั้น และรวมผู้มีชื่อในทะเบียนบ้าน)
 - 8.1 จำนวนสมาชิกในครัวเรือน คน
 - 8.2 จำนวนแรงงานในครัวเรือน คน (จำนวนแรงงานในครัวเรือน คือ สมาชิกที่มีอายุ 15 ปีขึ้นไป)
 จำแนกเป็น 1. แรงงานในภาคเกษตร คน 2. แรงงานนอกภาคเกษตร
9. ปัญหาที่ประสบในการทำการเกษตรในรอบปีที่ผ่านมา จนถึงวันสำรวจ (ตอบได้มากกว่า 1 ข้อ)

<input type="radio"/> 1. ด้านเงินทุน	<input type="radio"/> 2. ด้านแรงงาน	<input type="radio"/> 3. ด้านเทคโนโลยีการผลิต	<input type="radio"/> 4. ด้านตลาด	<input type="radio"/> 5. ภัยพิบัติ.....
<input type="radio"/> 6. ด้านองค์ความรู้	<input type="radio"/> 7. โรคระบาด.....	<input type="radio"/> 8. ปัจจัยการผลิต	<input type="radio"/> 9. ที่ดินทำกิน	<input type="radio"/> 10. อื่น ๆ.....
10. อัตราค่าจ้างทั่วไป (ในพื้นที่/ท้องถิ่น)

10.1 ในภาคเกษตร	<input type="radio"/> 1. ชาย บาท/วัน	<input type="radio"/> 2. หญิง บาท/วัน
10.2 นอกภาคเกษตร	<input type="radio"/> 1. ชาย บาท/วัน	<input type="radio"/> 2. หญิง บาท/วัน

11. การถือครองและการใช้ประโยชน์ที่ดิน

การถือครองที่ดินของครัวเรือนเกษตรกร ณ วันที่ 1 พฤษภาคม 2563							
แปลงที่	เนื้อที่ถือครอง (ไร่)	การถือครองที่ดิน	การใช้ประโยชน์ที่ดิน	น้ำที่ได้รับ			ปัญหาของที่ดิน
				แหล่งน้ำ	ปริมาณน้ำ (1-2)		
					ฤดูฝน	ฤดูแล้ง	
(1)	(2)	(3)	(4)	(5)	(6)	(7)	(8)
หมายเหตุ :							
(3) การถือครองที่ดิน 1. ของตนเอง (เป็นเจ้าของ ตามเอกสารสิทธิ์, การได้รับมรดกแต่ยังไม่ได้เปลี่ยนชื่อตามกฎหมาย 2. เช่า (เช่าจากผู้อื่น อาจจ่ายเป็นเงินสด/ผลผลิต/อื่นใดก็ได้) 3. ทำฟรี เช่น ที่ป่า, ที่สาธารณะ เป็นต้น							
(4) การใช้ประโยชน์ 1. ที่อยู่อาศัย 2. นาข้าวขั้นน้ำ 3. นาข้าวปานกลาง 4. ทุ่งนาตอน 5. ที่พืชไร่ 6. ที่สวนไม้ผล 7. ที่ไม้ยืนต้น 8. ที่สวนผัก 9. ไม้ดอกไม้ประดับ 10. ทุ่งหญ้าเลี้ยงสัตว์ 11. ที่รกร้างว่างเปล่า 12. ที่ป่าถือครอง 13. ที่ห้วยหนองคลอง (ที่ถือครอง) 14. ที่เพาะเลี้ยงประมง 15. ที่เลี้ยงปศุสัตว์ 16. ที่ทำฟาร์มผสมผสาน 17. อื่นๆ							
(5) แหล่งน้ำ แหล่งน้ำหลักที่ใช้ 1. ไม่มีแหล่งน้ำ/น้ำฝน 2. บ่อน้ำตื้นของตนเอง 3. บ่อบาดาลของตนเอง 4. สระน้ำของตนเอง 5. น้ำชลประทาน 6. แหล่งน้ำสาธารณะ เช่น แม่น้ำ, ลำคลอง, ห้วยหนอง, บึง, อ่างเก็บน้ำ, เขื่อน, ฝาย เป็นต้น							
(6), (7) ปริมาณน้ำ 1. เพียงพอ 2. ไม่เพียงพอ							
(8) ปัญหาของที่ดิน 1. ไม่มีปัญหา 2. ดินเค็ม 3. ดินเปรี้ยว 4. ดินปนทรายจัด 5. ลูกรัง/หินกรวด 6. ดินพรุ 7. พื้นทีลาดสูง 8. อื่น ๆ (ระบุ)							

ข้อมูลเพิ่มเติมสำหรับโครงการส่งเสริมและพัฒนาอาชีพเพื่อแก้ไขปัญหาที่ดินทำกินของเกษตรกร

ชื่อพื้นที่.....

12. สถานภาพการเป็นสมาชิก คทช. (1) เป็นผู้ได้รับที่ดิน คทช. (2) เป็นสมาชิกครัวเรือนของผู้ได้รับที่ดิน คทช.

13. ภูมิสำเนา (1) เกิดและอาศัยในพื้นที่ (ในพื้นที่ตำบลที่ดำเนินการ) (2) ย้ายมาจากพื้นที่อื่น ระบุ.....

14. ระยะเวลาอาศัยในพื้นที่ (1) 0 - 5 ปี (2) 5 - 15 ปี (3) 15 - 25 ปี (4) มากกว่า 25 ปี ขึ้นไป

15. การประกอบ อาชีพหลัก ของเกษตรกร (จากส่วนที่ 1 ข้อ 6)

(1) เกษตรกร เพาะปลูกพืช ระบุ..... เลี้ยงสัตว์ ระบุ..... ประมง ระบุ.....

(2) รับจ้าง ในภาคเกษตร นอกภาคเกษตร

(3) เก็บหาของป่า

(4) อื่น ๆ ระบุ.....

16. ก่อน เข้ามาอยู่อาศัยในพื้นที่ ท่านประกอบอาชีพ

(1) ในภาคเกษตร

(1.1) เกษตรกร เพาะปลูกพืช ระบุ..... เลี้ยงสัตว์ ระบุ..... ประมง ระบุ.....

(1.2) รับจ้างในภาคเกษตร (1.3) เก็บหาของป่า (1.4) อื่น ๆ ระบุ.....

(2) นอกภาคเกษตร (2.1) ค้าขาย (2.2) รับจ้างนอกภาคเกษตร (2.3) อื่น ๆ ระบุ.....

17. ก่อน เข้ามาอยู่อาศัยในพื้นที่ ท่านมีรายได้ (ประมาณการ).....บาท/ปี

ส่วนที่ 2 ที่ดินที่ท่านได้รับจัดสรร เป็นประเภทใด (ปี 2560 ปี 2561 ปี 2562)

ประเภทที่ดิน	รวมพื้นที่ ที่ได้รับจัดสรร (ไร่)	(1) บ้านและที่ทำกินแยกกัน		(2) บ้านพร้อม ที่ดินทำกิน (ไร่)	(3) ที่ดิน แปลงรวม (ไร่)
		(1.1) ที่อยู่อาศัย (ไร่)	(1.2) ที่ทำกิน (ไร่)		
<input type="checkbox"/> (1) ป่าสงวนแห่งชาติ					
<input type="checkbox"/> (2) ปฎิรูปที่ดิน (ส.ป.ก.)					
<input type="checkbox"/> (3) ป่าชายเลน					
<input type="checkbox"/> (4) ที่ดินสาธารณะประโยชน์					
<input type="checkbox"/> (5) นิคมสร้างตนเอง					

ส่วนที่ 3 ความพร้อมด้านโครงสร้างพื้นฐาน

(1) โครงสร้างพื้นฐาน	(2) การใช้ประโยชน์จากโครงสร้างพื้นฐาน	(3) ระดับความพึงพอใจ
<input type="checkbox"/> 1) ถนน/ทางลำเลียง (สายหลัก, สายซอย) <input type="checkbox"/> 1. มี <input type="checkbox"/> 2. ไม่มี เพราะ.....	<input type="radio"/> 1. ได้ใช้ประโยชน์แล้ว <input type="checkbox"/> 1.1 ใช้ในการสัญจรเข้า-ออกจากพื้นที่ <input type="checkbox"/> 1.2 ใช้ในการขนส่งปัจจัยการผลิต/ผลผลิต <input type="checkbox"/> 1.3 อื่น ๆ ระบุ..... <input type="radio"/> 2. ยังไม่ได้ใช้ประโยชน์ เพราะ <input type="checkbox"/> 2.1 อยู่ระหว่างการก่อสร้าง <input type="checkbox"/> 2.2 อื่น ๆ ระบุ.....	☆ มากที่สุด (5 คะแนน) ☆ มาก (4 คะแนน) ☆ ปานกลาง (3 คะแนน) ☆ น้อย (2 คะแนน) ☆ น้อยที่สุด (1 คะแนน)
<input type="checkbox"/> 2) ระบบน้ำเพื่อการอุปโภค/บริโภค <input type="checkbox"/> 1. มี <input type="checkbox"/> 2. ไม่มี เพราะ.....	<input type="radio"/> 1. ได้ใช้ประโยชน์แล้ว <input type="checkbox"/> 1.1 ใช้อุปโภค/บริโภคในครัวเรือน <input type="checkbox"/> 1.2 ใช้ในการเพาะปลูกพืช <input type="checkbox"/> 1.3 อื่น ๆ ระบุ..... <input type="radio"/> 2. ยังไม่ได้ใช้ประโยชน์ เพราะ <input type="checkbox"/> 2.1 อยู่ระหว่างการก่อสร้าง <input type="checkbox"/> 2.2 อื่น ๆ ระบุ.....	☆ มากที่สุด (5 คะแนน) ☆ มาก (4 คะแนน) ☆ ปานกลาง (3 คะแนน) ☆ น้อย (2 คะแนน) ☆ น้อยที่สุด (1 คะแนน)
<input type="checkbox"/> 3) ระบบน้ำเพื่อการเกษตร <input type="checkbox"/> 1. มี <input type="checkbox"/> 2. ไม่มี เพราะ.....	<input type="radio"/> 1. ได้ใช้ประโยชน์แล้ว <input type="checkbox"/> 1.1 ใช้อุปโภค/บริโภคในครัวเรือน <input type="checkbox"/> 1.2 ใช้ในการเพาะปลูกพืช <input type="checkbox"/> 1.3 อื่น ๆ ระบุ..... <input type="radio"/> 2. ยังไม่ได้ใช้ประโยชน์ เพราะ <input type="checkbox"/> 2.1 อยู่ระหว่างการก่อสร้าง <input type="checkbox"/> 2.2 อื่น ๆ ระบุ.....	☆ มากที่สุด (5 คะแนน) ☆ มาก (4 คะแนน) ☆ ปานกลาง (3 คะแนน) ☆ น้อย (2 คะแนน) ☆ น้อยที่สุด (1 คะแนน)
<input type="checkbox"/> 4) ระบบไฟฟ้า <input type="checkbox"/> 1. มี <input type="checkbox"/> 2. ไม่มี เพราะ.....	<input type="radio"/> 1. ได้ใช้ประโยชน์แล้ว <input type="checkbox"/> 1.1 ใช้ในครัวเรือน <input type="checkbox"/> 1.2 ใช้ในการเกษตร <input type="checkbox"/> 1.3 อื่น ๆ ระบุ..... <input type="radio"/> 2. ยังไม่ได้ใช้ประโยชน์ เพราะ <input type="checkbox"/> 2.1 อยู่ระหว่างการก่อสร้าง <input type="checkbox"/> 2.2 อื่น ๆ ระบุ.....	☆ มากที่สุด (5 คะแนน) ☆ มาก (4 คะแนน) ☆ ปานกลาง (3 คะแนน) ☆ น้อย (2 คะแนน) ☆ น้อยที่สุด (1 คะแนน)
<input type="checkbox"/> 5) อาคารอเนกประสงค์/ที่ทำการสหกรณ์ <input type="checkbox"/> 1. มี <input type="checkbox"/> 2. ไม่มี เพราะ.....	<input type="radio"/> 1. ได้ใช้ประโยชน์แล้ว <input type="checkbox"/> 1.1 ใช้เป็นสถานที่พบปะสมาชิก <input type="checkbox"/> 1.2 ใช้เป็นสถานที่จัดประชุม <input type="checkbox"/> 1.3 ใช้เป็นที่ทำการสหกรณ์ <input type="checkbox"/> 1.4 ใช้เป็นสถานที่รวบรวมผลผลิตของสมาชิก <input type="checkbox"/> 1.5 อื่น ๆ ระบุ..... <input type="radio"/> 2. ยังไม่ได้ใช้ประโยชน์ เพราะ <input type="checkbox"/> 2.1 อยู่ระหว่างการก่อสร้าง <input type="checkbox"/> 2.2 อื่น ๆ ระบุ.....	☆ มากที่สุด (5 คะแนน) ☆ มาก (4 คะแนน) ☆ ปานกลาง (3 คะแนน) ☆ น้อย (2 คะแนน) ☆ น้อยที่สุด (1 คะแนน)
<input type="checkbox"/> 6) บ้านพักอาศัย <input type="checkbox"/> 1. มี <input type="checkbox"/> 2. ไม่มี เพราะ.....	<input type="radio"/> 1. ได้ใช้ประโยชน์แล้ว <input type="checkbox"/> 1.1 ใช้เป็นที่อยู่อาศัย <input type="checkbox"/> 1.2 อื่น ๆ ระบุ..... <input type="radio"/> 2. ยังไม่ได้ใช้ประโยชน์ เพราะ <input type="checkbox"/> 2.1 อยู่ระหว่างการก่อสร้าง <input type="checkbox"/> 2.2 อื่น ๆ ระบุ.....	☆ มากที่สุด (5 คะแนน) ☆ มาก (4 คะแนน) ☆ ปานกลาง (3 คะแนน) ☆ น้อย (2 คะแนน) ☆ น้อยที่สุด (1 คะแนน)
หมายเหตุ : กรณีตอบ มี ถามต่อช่อง (2) และ (3)		

ส่วนที่ 4 การได้รับการส่งเสริมและพัฒนาอาชีพตามกรอบการดำเนินงาน 6 ด้าน

หลักสูตร	การนำไปปรับใช้	ผลที่เกิดขึ้น
ปี 2560		
4.1 การได้รับการอบรมถ่ายทอดความรู้และการได้รับการสนับสนุนปัจจัยการผลิต		
<input type="checkbox"/> การอบรมถ่ายทอดความรู้ในหลักสูตรต่าง ๆ (ให้ถามตั้งแต่ปีที่เข้าร่วมโครงการ เป็นต้นไป)		
<ul style="list-style-type: none"> <input type="radio"/> 1. การส่งเสริมอาชีพด้านพืช ระบุ..... <input type="radio"/> 2. การส่งเสริมอาชีพด้านประมง ระบุ..... <input type="radio"/> 3. การส่งเสริมอาชีพด้านปศุสัตว์ ระบุ..... <input type="radio"/> 4. การปรับปรุงบำรุงดิน <input type="radio"/> 5. การพัฒนาโครงสร้างพื้นฐานในพื้นที่ (แหล่งน้ำ, ทางลำเลียง, อาคารเอนกประสงค์ เป็นต้น) <input type="radio"/> 6. การถนอมอาหารและแปรรูปสินค้าเกษตร <input type="radio"/> 7. การผลิตพืชแบบผสมผสานตามปรัชญาของเศรษฐกิจพอเพียง <input type="radio"/> 8. การส่งเสริมการรวมกลุ่ม/การบริหารจัดการกลุ่ม <input type="radio"/> 9. การชี้แจงแนวทางการสนับสนุนเงินทุนในการประกอบอาชีพ <input type="radio"/> 10. การจัดทำบัญชีครัวเรือน/บัญชีต้นทุนประกอบอาชีพ <input type="radio"/> 11. อาสาสมัครพิทักษ์ป่า <input type="radio"/> 12. หลักสูตรอื่น ๆ ระบุ..... <input type="radio"/> 13. หลักสูตรอื่น ๆ ระบุ..... <input type="radio"/> 14. หลักสูตรอื่น ๆ ระบุ..... 	<p>() ไม่ได้นำไปปรับใช้</p> <p>ระบุรหัส.....</p> <p>เพราะ.....</p> <p>.....</p> <p>() นำไปปรับใช้</p> <p>ระบุรหัส.....</p> <p>เพราะ.....</p> <p>.....</p>	<ul style="list-style-type: none"> <input type="checkbox"/> 1. ไม่มีการเปลี่ยนแปลง ระบุรหัส..... เพราะ..... <input type="checkbox"/> 2. มีการเปลี่ยนแปลง ดังนี้ <ul style="list-style-type: none"> <input type="radio"/> 2.1 รายได้ของครัวเรือน <ul style="list-style-type: none"> <input type="checkbox"/> 2.1.1 มีรายได้เพิ่มขึ้น <ul style="list-style-type: none"> ระบุรหัส.....บาท/..... <input type="checkbox"/> 2.1.2 มีรายได้ลดลง <ul style="list-style-type: none"> ระบุรหัส.....บาท/..... <input type="radio"/> 2.2 รายจ่ายของครัวเรือน <ul style="list-style-type: none"> <input type="checkbox"/> 2.2.1 ลดค่าใช้จ่ายในครัวเรือนลงได้ <ul style="list-style-type: none"> ระบุรหัส.....บาท/..... <input type="checkbox"/> 2.2.2 ต้นทุนการผลิตลดลง <ul style="list-style-type: none"> ระบุรหัส.....บาท/..... <input type="radio"/> 2.3 อื่น ๆ <ul style="list-style-type: none"> ระบุ.....
องค์ความรู้ที่ได้รับการอบรมตรงตามความต้องการ <input type="checkbox"/> ตรงตามความต้องการ <input type="checkbox"/> ไม่ตรงตามความต้องการ ระบุสิ่งที่ท่านต้องการ.....		
<input type="checkbox"/> การสนับสนุนปัจจัยการผลิตต่าง ๆ (ให้ถามตั้งแต่ปีที่เข้าร่วมโครงการ เป็นต้นไป)		
<ul style="list-style-type: none"> <input type="checkbox"/> 1. การปรับปรุงบำรุงดิน <ul style="list-style-type: none"> <input type="radio"/> 1.1 ปุ๋ยหมัก พด.ต้น <input type="radio"/> 1.2 น้ำหมักชีวภาพ.....ลิตร <input type="radio"/> 1.3 โดโลไมต์.....ต้น <input type="radio"/> 1.4 เมล็ดพันธุ์พืชปุ๋ยสด.....ต้น <input type="radio"/> 1.5 พื้นที่ดินกรดที่ได้รับการปรับปรุง.....ไร่ <input type="radio"/> 1.6 การจัดทำระบบอนุรักษ์ดินและน้ำ.....ไร่ <input type="radio"/> 1.7 การส่งเสริมปลูกพืชปุ๋ยสดบำรุงดิน.....ไร่ <input type="checkbox"/> การส่งเสริมและพัฒนาอาชีพ <ul style="list-style-type: none"> <input type="checkbox"/> 2. ด้านพืช <ul style="list-style-type: none"> <input type="radio"/> 2.1 พันธุ์พืช ระบุ.....จำนวน.....ต้น/กิ่ง <input type="radio"/> 2.2 พันธุ์พืช ระบุ.....จำนวน.....ต้น/กิ่ง <input type="radio"/> 2.3 พันธุ์พืช ระบุ.....จำนวน.....ต้น/กิ่ง <input type="radio"/> 2.4 พันธุ์พืช ระบุ.....จำนวน.....ต้น/กิ่ง <input type="radio"/> 2.5 แปลงเรียนรู้ ระบุ.....จำนวน.....แห่ง <input type="radio"/> 2.6 อื่น ๆ ระบุ.....จำนวน.....หน่วย.... <input type="radio"/> 2.7 อื่น ๆ ระบุ.....จำนวน.....หน่วย.... 	<p>() ไม่ได้นำไปปรับใช้</p> <p>ระบุรหัส.....</p> <p>เพราะ.....</p> <p>.....</p> <p>() นำไปปรับใช้</p> <p>ระบุรหัส.....</p> <p>เพราะ.....</p> <p>.....</p>	<ul style="list-style-type: none"> <input type="checkbox"/> 1. ไม่มีการเปลี่ยนแปลง ระบุรหัส..... เพราะ..... <input type="checkbox"/> 2. มีการเปลี่ยนแปลง ดังนี้ <ul style="list-style-type: none"> <input type="radio"/> 2.1 รายได้ของครัวเรือน <ul style="list-style-type: none"> <input type="checkbox"/> 2.1.1 มีรายได้เพิ่มขึ้น <ul style="list-style-type: none"> ระบุรหัส.....บาท/..... <input type="checkbox"/> 2.1.2 มีรายได้ลดลง <ul style="list-style-type: none"> ระบุรหัส.....บาท/..... <input type="radio"/> 2.2 รายจ่ายของครัวเรือน <ul style="list-style-type: none"> <input type="checkbox"/> 2.2.1 ลดค่าใช้จ่ายในครัวเรือนลงได้ <ul style="list-style-type: none"> ระบุรหัส.....บาท/..... <input type="checkbox"/> 2.2.2 ต้นทุนการผลิตลดลง <ul style="list-style-type: none"> ระบุรหัส.....บาท/..... <input type="radio"/> 2.3 อื่น ๆ <ul style="list-style-type: none"> ระบุ.....

หลักสูตร	การนำไปปรับใช้	ผลที่เกิดขึ้น								
<p><input type="checkbox"/> 3. ด้านประมง</p> <p><input type="radio"/> 3.1 พันธุ์สัตว์น้ำ ระบุ.....จำนวน.....ราย</p> <p><input type="radio"/> 3.2 พันธุ์สัตว์น้ำ ระบุ.....จำนวน.....ราย</p> <p><input type="radio"/> 3.3 พันธุ์สัตว์น้ำ ระบุ.....จำนวน.....ราย</p> <p><input type="radio"/> 3.4 พันธุ์สัตว์น้ำ ระบุ.....จำนวน.....ราย</p> <p><input type="radio"/> 3.5 กระชังบก, บ่อดิน, บ่อพลาสติก.....บ่อ</p> <p><input type="radio"/> 3.6 อาหารสัตว์น้ำ.....กระสอบ</p> <p><input type="radio"/> 3.7 จุดสาธิตการเลี้ยงสัตว์น้ำ.....แห่ง</p> <p><input type="radio"/> 3.8 อื่น ๆ ระบุ.....จำนวน.....หน่วย.....</p> <p><input type="radio"/> 3.9 อื่น ๆ ระบุ.....จำนวน.....หน่วย.....</p> <p><input type="checkbox"/> 4. ด้านปศุสัตว์</p> <p><input type="radio"/> 4.1 พันธุ์ปศุสัตว์ ระบุ.....จำนวน.....ตัว</p> <p><input type="radio"/> 4.2 พันธุ์ปศุสัตว์ ระบุ.....จำนวน.....ตัว</p> <p><input type="radio"/> 4.3 พันธุ์ปศุสัตว์ ระบุ.....จำนวน.....ตัว</p> <p><input type="radio"/> 4.4 อื่น ๆ ระบุ.....จำนวน.....หน่วย.....</p> <p><input type="radio"/> 4.5 อื่น ๆ ระบุ.....จำนวน.....หน่วย.....</p> <p><input type="checkbox"/> 5. ด้านการจัดทำบัญชีครัวเรือน</p> <p><input type="radio"/> 5.1 สมุดบัญชี.....เล่ม</p> <p><input type="radio"/> 5.2 อื่น ๆ ระบุ.....จำนวน.....หน่วย.....</p> <p><input type="radio"/> 5.3 อื่น ๆ ระบุ.....จำนวน.....หน่วย.....</p> <p><input type="checkbox"/> 6. อื่น ๆ</p> <p><input type="radio"/> 6.1 อื่น ๆ ระบุ.....จำนวน.....หน่วย.....</p> <p><input type="radio"/> 6.2 อื่น ๆ ระบุ.....จำนวน.....หน่วย.....</p> <p><input type="radio"/> 6.3 อื่น ๆ ระบุ.....จำนวน.....หน่วย.....</p> <p><input type="radio"/> 6.4 อื่น ๆ ระบุ.....จำนวน.....หน่วย.....</p>										
<p>ปัจจัยที่ได้รับการสนับสนุนตรงตามความต้องการ <input type="checkbox"/> ตรงตามความต้องการ <input type="checkbox"/> ไม่ตรงตามความต้องการ ระบุสิ่งที่ท่านต้องการ.....</p>										
<p>4.2 การจัดตั้งกลุ่มหรือสหกรณ์</p>										
<p>1) ปีที่จัดตั้งกลุ่มหรือสหกรณ์ <input type="checkbox"/> ปี 2560 <input type="checkbox"/> ปี 2561 <input type="checkbox"/> ปี 2562</p> <p>ชื่อกลุ่ม.....</p> <p>2) การเป็นสมาชิกกลุ่ม <input type="checkbox"/> เป็นตำแหน่ง <input type="radio"/> ประธานกลุ่ม <input type="radio"/> รองประธานกลุ่ม <input type="radio"/> สมาชิก <input type="radio"/> เลขานุการ</p> <p><input type="checkbox"/> ไม่ได้เป็นสมาชิก เพราะ.....</p> <p>3) การมีส่วนร่วมในการทำกิจกรรมกลุ่ม (ให้ตามทุกปี)</p> <table border="0"> <tr> <td><input type="checkbox"/> เข้าร่วมประชุมเดือนของกลุ่ม</td> <td><input type="checkbox"/> การเสนอความคิดเห็น, ปัญหาที่เกิดขึ้นในชุมชน</td> </tr> <tr> <td><input type="checkbox"/> งานบุญ งานประเพณีในชุมชน</td> <td><input type="checkbox"/> การพัฒนาปรับปรุงแหล่งน้ำในชุมชน</td> </tr> <tr> <td><input type="checkbox"/> มีส่วนร่วมในการวางแผนการผลิตให้สมาชิกกลุ่ม</td> <td><input type="checkbox"/> มีส่วนร่วมในการดูแลรักษาผลประโยชน์</td> </tr> <tr> <td><input type="checkbox"/> มีส่วนร่วมในการออกเสียงเพื่อเลือกคณะกรรมการกลุ่ม</td> <td><input type="checkbox"/> อื่น ๆ ระบุ.....</td> </tr> </table>			<input type="checkbox"/> เข้าร่วมประชุมเดือนของกลุ่ม	<input type="checkbox"/> การเสนอความคิดเห็น, ปัญหาที่เกิดขึ้นในชุมชน	<input type="checkbox"/> งานบุญ งานประเพณีในชุมชน	<input type="checkbox"/> การพัฒนาปรับปรุงแหล่งน้ำในชุมชน	<input type="checkbox"/> มีส่วนร่วมในการวางแผนการผลิตให้สมาชิกกลุ่ม	<input type="checkbox"/> มีส่วนร่วมในการดูแลรักษาผลประโยชน์	<input type="checkbox"/> มีส่วนร่วมในการออกเสียงเพื่อเลือกคณะกรรมการกลุ่ม	<input type="checkbox"/> อื่น ๆ ระบุ.....
<input type="checkbox"/> เข้าร่วมประชุมเดือนของกลุ่ม	<input type="checkbox"/> การเสนอความคิดเห็น, ปัญหาที่เกิดขึ้นในชุมชน									
<input type="checkbox"/> งานบุญ งานประเพณีในชุมชน	<input type="checkbox"/> การพัฒนาปรับปรุงแหล่งน้ำในชุมชน									
<input type="checkbox"/> มีส่วนร่วมในการวางแผนการผลิตให้สมาชิกกลุ่ม	<input type="checkbox"/> มีส่วนร่วมในการดูแลรักษาผลประโยชน์									
<input type="checkbox"/> มีส่วนร่วมในการออกเสียงเพื่อเลือกคณะกรรมการกลุ่ม	<input type="checkbox"/> อื่น ๆ ระบุ.....									

หลักสูตร	การนำไปปรับใช้	ผลที่เกิดขึ้น
ปี 2561		
4.1 การได้รับการอบรมถ่ายทอดความรู้และการได้รับการสนับสนุนปัจจัยการผลิต		
<input type="checkbox"/> การอบรมถ่ายทอดความรู้ในหลักสูตรต่าง ๆ (ให้ถามตั้งแต่ปีที่เข้าร่วมโครงการ เป็นต้นไป)		
<ul style="list-style-type: none"> <input type="radio"/> 1. การส่งเสริมอาชีพด้านพืช ระบุ..... <input type="radio"/> 2. การส่งเสริมอาชีพด้านประมง ระบุ..... <input type="radio"/> 3. การส่งเสริมอาชีพด้านปศุสัตว์ ระบุ..... <input type="radio"/> 4. การปรับปรุงบำรุงดิน <input type="radio"/> 5. การพัฒนาโครงสร้างพื้นฐานในพื้นที่ (แหล่งน้ำ, ทางลำเลียง, อาคารอเนกประสงค์ เป็นต้น) <input type="radio"/> 6. การถนอมอาหารและแปรรูปสินค้าเกษตร <input type="radio"/> 7. การผลิตพืชแบบผสมผสานตามปรัชญาของเศรษฐกิจพอเพียง <input type="radio"/> 8. การส่งเสริมการรวมกลุ่ม/การบริหารจัดการกลุ่ม <input type="radio"/> 9. การชี้แจงแนวทางการสนับสนุนเงินทุนในการประกอบอาชีพ <input type="radio"/> 10. การจัดทำบัญชีครัวเรือน/บัญชีต้นทุนประกอบอาชีพ <input type="radio"/> 11. อาสาสมัครพิทักษ์ป่า <input type="radio"/> 12. หลักสูตรอื่น ๆ ระบุ..... <input type="radio"/> 13. หลักสูตรอื่น ๆ ระบุ..... <input type="radio"/> 14. หลักสูตรอื่น ๆ ระบุ..... 	<p>() ไม่ได้นำไปปรับใช้</p> <p>ระบุรหัส.....</p> <p>เพราะ.....</p> <p>.....</p> <p>() นำไปปรับใช้</p> <p>ระบุรหัส.....</p> <p>เพราะ.....</p> <p>.....</p>	<ul style="list-style-type: none"> <input type="checkbox"/> 1. ไม่มีการเปลี่ยนแปลง ระบุรหัส..... เพราะ..... <input type="checkbox"/> 2. มีการเปลี่ยนแปลง ดังนี้ <input type="radio"/> 2.1 รายได้ของครัวเรือน <input type="checkbox"/> 2.1.1 มีรายได้เพิ่มขึ้น ระบุรหัส.....บาท/..... <input type="checkbox"/> 2.1.2 มีรายได้ลดลง ระบุรหัส.....บาท/..... <input type="radio"/> 2.2 รายจ่ายของครัวเรือน <input type="checkbox"/> 2.2.1 ลดค่าใช้จ่ายในครัวเรือนลงได้ ระบุรหัส.....บาท/..... <input type="checkbox"/> 2.2.2 ต้นทุนการผลิตลดลง ระบุรหัส.....บาท/..... <input type="radio"/> 2.3 อื่น ๆ ระบุ.....
องค์ความรู้ที่ได้รับการอบรมตรงตามความต้องการ <input type="checkbox"/> ตรงตามความต้องการ <input type="checkbox"/> ไม่ตรงตามความต้องการ ระบุสิ่งที่ท่านต้องการ.....		
<input type="checkbox"/> การสนับสนุนปัจจัยการผลิตต่าง ๆ (ให้ถามตั้งแต่ปีที่เข้าร่วมโครงการ เป็นต้นไป)		
<ul style="list-style-type: none"> <input type="checkbox"/> 1. การปรับปรุงบำรุงดิน <input type="radio"/> 1.1 ปุ๋ยหมัก พด.ต้น <input type="radio"/> 1.2 น้ำหมักชีวภาพ.....ลิตร <input type="radio"/> 1.3 ไตโลไมต์.....ต้น <input type="radio"/> 1.4 เมล็ดพันธุ์พืชปุ๋ยสด.....ต้น <input type="radio"/> 1.5 พื้นที่ดินกรดที่ได้รับการปรับปรุง.....ไร่ <input type="radio"/> 1.6 การจัดทำระบบอนุรักษ์ดินและน้ำ.....ไร่ <input type="radio"/> 1.7 การส่งเสริมปลูกพืชปุ๋ยสดบำรุงดิน.....ไร่ <input type="checkbox"/> การส่งเสริมและพัฒนาอาชีพ <input type="checkbox"/> 2. ด้านพืช <input type="radio"/> 2.1 พันธุ์พืช ระบุ.....จำนวน.....ต้น/กิ่ง <input type="radio"/> 2.2 พันธุ์พืช ระบุ.....จำนวน.....ต้น/กิ่ง <input type="radio"/> 2.3 พันธุ์พืช ระบุ.....จำนวน.....ต้น/กิ่ง <input type="radio"/> 2.4 พันธุ์พืช ระบุ.....จำนวน.....ต้น/กิ่ง <input type="radio"/> 2.5 แปลงเรียนรู้ ระบุ.....จำนวน.....แห่ง <input type="radio"/> 2.6 อื่น ๆ ระบุ.....จำนวน.....หน่วย..... <input type="radio"/> 2.7 อื่น ๆ ระบุ.....จำนวน.....หน่วย..... 	<p>() ไม่ได้นำไปปรับใช้</p> <p>ระบุรหัส.....</p> <p>เพราะ.....</p> <p>.....</p> <p>() นำไปปรับใช้</p> <p>ระบุรหัส.....</p> <p>เพราะ.....</p> <p>.....</p>	<ul style="list-style-type: none"> <input type="checkbox"/> 1. ไม่มีการเปลี่ยนแปลง ระบุรหัส..... เพราะ..... <input type="checkbox"/> 2. มีการเปลี่ยนแปลง ดังนี้ <input type="radio"/> 2.1 รายได้ของครัวเรือน <input type="checkbox"/> 2.1.1 มีรายได้เพิ่มขึ้น ระบุรหัส.....บาท/..... <input type="checkbox"/> 2.1.2 มีรายได้ลดลง ระบุรหัส.....บาท/..... <input type="radio"/> 2.2 รายจ่ายของครัวเรือน <input type="checkbox"/> 2.2.1 ลดค่าใช้จ่ายในครัวเรือนลงได้ ระบุรหัส.....บาท/..... <input type="checkbox"/> 2.2.2 ต้นทุนการผลิตลดลง ระบุรหัส.....บาท/..... <input type="radio"/> 2.3 อื่น ๆ ระบุ.....

หลักสูตร	การนำไปปรับใช้	ผลที่เกิดขึ้น								
<p><input type="checkbox"/> 3. ด้านประมง</p> <p><input type="radio"/> 3.1 พันธุ์สัตว์น้ำ ระบุ.....จำนวน.....ราย</p> <p><input type="radio"/> 3.2 พันธุ์สัตว์น้ำ ระบุ.....จำนวน.....ราย</p> <p><input type="radio"/> 3.3 พันธุ์สัตว์น้ำ ระบุ.....จำนวน.....ราย</p> <p><input type="radio"/> 3.4 พันธุ์สัตว์น้ำ ระบุ.....จำนวน.....ราย</p> <p><input type="radio"/> 3.5 กระชังบก, บ่อดิน, บ่อพลาสติก.....บ่อ</p> <p><input type="radio"/> 3.6 อาหารสัตว์น้ำ.....กระสอบ</p> <p><input type="radio"/> 3.7 จุดสาธิตการเลี้ยงสัตว์น้ำ.....แห่ง</p> <p><input type="radio"/> 3.8 อื่น ๆ ระบุ.....จำนวน.....หน่วย.....</p> <p><input type="radio"/> 3.9 อื่น ๆ ระบุ.....จำนวน.....หน่วย.....</p> <p><input type="checkbox"/> 4. ด้านปศุสัตว์</p> <p><input type="radio"/> 4.1 พันธุ์ปศุสัตว์ ระบุ.....จำนวน.....ตัว</p> <p><input type="radio"/> 4.2 พันธุ์ปศุสัตว์ ระบุ.....จำนวน.....ตัว</p> <p><input type="radio"/> 4.3 พันธุ์ปศุสัตว์ ระบุ.....จำนวน.....ตัว</p> <p><input type="radio"/> 4.4 อื่น ๆ ระบุ.....จำนวน.....หน่วย.....</p> <p><input type="radio"/> 4.5 อื่น ๆ ระบุ.....จำนวน.....หน่วย.....</p> <p><input type="checkbox"/> 5. ด้านการจัดทำบัญชีครัวเรือน</p> <p><input type="radio"/> 5.1 สมุดบัญชี.....เล่ม</p> <p><input type="radio"/> 5.2 อื่น ๆ ระบุ.....จำนวน.....หน่วย.....</p> <p><input type="radio"/> 5.3 อื่น ๆ ระบุ.....จำนวน.....หน่วย.....</p> <p><input type="checkbox"/> 6. อื่น ๆ</p> <p><input type="radio"/> 6.1 อื่น ๆ ระบุ.....จำนวน.....หน่วย.....</p> <p><input type="radio"/> 6.2 อื่น ๆ ระบุ.....จำนวน.....หน่วย.....</p> <p><input type="radio"/> 6.3 อื่น ๆ ระบุ.....จำนวน.....หน่วย.....</p> <p><input type="radio"/> 6.4 อื่น ๆ ระบุ.....จำนวน.....หน่วย.....</p>										
<p>ปัจจัยที่ได้รับการสนับสนุนตรงตามความต้องการ <input type="checkbox"/> ตรงตามความต้องการ <input type="checkbox"/> ไม่ตรงตามความต้องการ ระบุสิ่งที่ท่านต้องการ.....</p>										
<p>4.2 การจัดตั้งกลุ่มหรือสหกรณ์</p>										
<p>1) ปีที่จัดตั้งกลุ่มหรือสหกรณ์ <input type="checkbox"/> ปี 2560 <input type="checkbox"/> ปี 2561 <input type="checkbox"/> ปี 2562</p> <p>ชื่อกลุ่ม.....</p> <p>2) การเป็นสมาชิกกลุ่ม <input type="checkbox"/> เป็นตำแหน่ง <input type="radio"/> ประธานกลุ่ม <input type="radio"/> รองประธานกลุ่ม <input type="radio"/> สมาชิก <input type="radio"/> เลขานุการ</p> <p><input type="checkbox"/> ไม่ได้เป็นสมาชิก เพราะ.....</p> <p>3) การมีส่วนร่วมในการทำกิจกรรมกลุ่ม (ให้ตามทุกปี)</p> <table border="0" data-bbox="292 1302 1331 1438"> <tr> <td><input type="checkbox"/> เข้าร่วมประชุมเดือนของกลุ่ม</td> <td><input type="checkbox"/> การเสนอความคิดเห็น, ปัญหาที่เกิดขึ้นในชุมชน</td> </tr> <tr> <td><input type="checkbox"/> งานบุญ งานประเพณีในชุมชน</td> <td><input type="checkbox"/> การพัฒนาปรับปรุงแหล่งน้ำในชุมชน</td> </tr> <tr> <td><input type="checkbox"/> มีส่วนร่วมในการวางแผนการผลิตให้หับสมาชิกกลุ่ม</td> <td><input type="checkbox"/> มีส่วนร่วมในการดูแลรักษาผลประโยชน์</td> </tr> <tr> <td><input type="checkbox"/> มีส่วนร่วมในการออกเสียงเพื่อเลือกคณะกรรมการกลุ่ม</td> <td><input type="checkbox"/> อื่น ๆ ระบุ.....</td> </tr> </table>			<input type="checkbox"/> เข้าร่วมประชุมเดือนของกลุ่ม	<input type="checkbox"/> การเสนอความคิดเห็น, ปัญหาที่เกิดขึ้นในชุมชน	<input type="checkbox"/> งานบุญ งานประเพณีในชุมชน	<input type="checkbox"/> การพัฒนาปรับปรุงแหล่งน้ำในชุมชน	<input type="checkbox"/> มีส่วนร่วมในการวางแผนการผลิตให้หับสมาชิกกลุ่ม	<input type="checkbox"/> มีส่วนร่วมในการดูแลรักษาผลประโยชน์	<input type="checkbox"/> มีส่วนร่วมในการออกเสียงเพื่อเลือกคณะกรรมการกลุ่ม	<input type="checkbox"/> อื่น ๆ ระบุ.....
<input type="checkbox"/> เข้าร่วมประชุมเดือนของกลุ่ม	<input type="checkbox"/> การเสนอความคิดเห็น, ปัญหาที่เกิดขึ้นในชุมชน									
<input type="checkbox"/> งานบุญ งานประเพณีในชุมชน	<input type="checkbox"/> การพัฒนาปรับปรุงแหล่งน้ำในชุมชน									
<input type="checkbox"/> มีส่วนร่วมในการวางแผนการผลิตให้หับสมาชิกกลุ่ม	<input type="checkbox"/> มีส่วนร่วมในการดูแลรักษาผลประโยชน์									
<input type="checkbox"/> มีส่วนร่วมในการออกเสียงเพื่อเลือกคณะกรรมการกลุ่ม	<input type="checkbox"/> อื่น ๆ ระบุ.....									

หลักสูตร	การนำไปปรับใช้	ผลที่เกิดขึ้น
ปี 2562		
4.1 การได้รับการอบรมถ่ายทอดความรู้และการได้รับการสนับสนุนปัจจัยการผลิต		
<input type="checkbox"/> การอบรมถ่ายทอดความรู้ในหลักสูตรต่าง ๆ (ให้ถามตั้งแต่ปีที่เข้าร่วมโครงการ เป็นต้นไป)		
<input type="radio"/> 1. การส่งเสริมอาชีพด้านพืช ระบุ..... <input type="radio"/> 2. การส่งเสริมอาชีพด้านประมง ระบุ..... <input type="radio"/> 3. การส่งเสริมอาชีพด้านปศุสัตว์ ระบุ..... <input type="radio"/> 4. การปรับปรุงบำรุงดิน <input type="radio"/> 5. การพัฒนาโครงสร้างพื้นฐานในพื้นที่ (แหล่งน้ำ, ทางลำเลียง, อาคารอเนกประสงค์ เป็นต้น) <input type="radio"/> 6. การถนอมอาหารและแปรรูปสินค้าเกษตร <input type="radio"/> 7. การผลิตพืชแบบผสมผสานตามปรัชญาของเศรษฐกิจพอเพียง <input type="radio"/> 8. การส่งเสริมการรวมกลุ่ม/การบริหารจัดการกลุ่ม <input type="radio"/> 9. การชี้แจงแนวทางการสนับสนุนเงินทุนในการประกอบอาชีพ <input type="radio"/> 10. การจัดทำบัญชีครัวเรือน/บัญชีต้นทุนประกอบอาชีพ <input type="radio"/> 11. อาสาสมัครพิทักษ์ป่า <input type="radio"/> 12. หลักสูตรอื่น ๆ ระบุ..... <input type="radio"/> 13. หลักสูตรอื่น ๆ ระบุ..... <input type="radio"/> 14. หลักสูตรอื่น ๆ ระบุ.....	() ไม่ได้นำไปปรับใช้ ระบุรหัส..... เพราะ..... () นำไปปรับใช้ ระบุรหัส..... เพราะ.....	<input type="checkbox"/> 1. ไม่มีการเปลี่ยนแปลง ระบุรหัส..... เพราะ..... <input type="checkbox"/> 2. มีการเปลี่ยนแปลง ดังนี้ <input type="radio"/> 2.1 รายได้ของครัวเรือน <input type="checkbox"/> 2.1.1 มีรายได้เพิ่มขึ้น ระบุรหัส.....บาท/..... <input type="checkbox"/> 2.1.2 มีรายได้ลดลง ระบุรหัส.....บาท/..... <input type="radio"/> 2.2 รายจ่ายของครัวเรือน <input type="checkbox"/> 2.2.1 ลดค่าใช้จ่ายในครัวเรือนลงได้ ระบุรหัส.....บาท/..... <input type="checkbox"/> 2.2.2 ต้นทุนการผลิตลดลง ระบุรหัส.....บาท/..... <input type="radio"/> 2.3 อื่น ๆ ระบุ.....
องค์ความรู้ที่ได้รับการอบรมตรงตามความต้องการ <input type="checkbox"/> ตรงตามความต้องการ <input type="checkbox"/> ไม่ตรงตามความต้องการ ระบุสิ่งที่ท่านต้องการ.....		
<input type="checkbox"/> การสนับสนุนปัจจัยการผลิตต่าง ๆ (ให้ถามตั้งแต่ปีที่เข้าร่วมโครงการ เป็นต้นไป)		
<input type="checkbox"/> 1. การปรับปรุงบำรุงดิน <input type="radio"/> 1.1 ปุ๋ยหมัก พด.ต้น <input type="radio"/> 1.2 น้ำหมักชีวภาพ.....ลิตร <input type="radio"/> 1.3 โดโลไมต์.....ต้น <input type="radio"/> 1.4 เมล็ดพันธุ์พืชปุ๋ยสด.....ต้น <input type="radio"/> 1.5 พื้นที่ดินกรดที่ได้รับการปรับปรุง.....ไร่ <input type="radio"/> 1.6 การจัดทำระบบอนุรักษ์ดินและน้ำ.....ไร่ <input type="radio"/> 1.7 การส่งเสริมปลูกพืชปุ๋ยสดบำรุงดิน.....ไร่ <input type="checkbox"/> การส่งเสริมและพัฒนาอาชีพ <input type="checkbox"/> 2. ด้านพืช <input type="radio"/> 2.1 พันธุ์พืช ระบุ.....จำนวน.....ต้น/กิ่ง <input type="radio"/> 2.2 พันธุ์พืช ระบุ.....จำนวน.....ต้น/กิ่ง <input type="radio"/> 2.3 พันธุ์พืช ระบุ.....จำนวน.....ต้น/กิ่ง <input type="radio"/> 2.4 พันธุ์พืช ระบุ.....จำนวน.....ต้น/กิ่ง <input type="radio"/> 2.5 แปลงเรียนรู้ ระบุ.....จำนวน.....แห่ง <input type="radio"/> 2.6 อื่น ๆ ระบุ.....จำนวน.....หน่วย..... <input type="radio"/> 2.7 อื่น ๆ ระบุ.....จำนวน.....หน่วย.....	() ไม่ได้นำไปปรับใช้ ระบุรหัส..... เพราะ..... () นำไปปรับใช้ ระบุรหัส..... เพราะ.....	<input type="checkbox"/> 1. ไม่มีการเปลี่ยนแปลง ระบุรหัส..... เพราะ..... <input type="checkbox"/> 2. มีการเปลี่ยนแปลง ดังนี้ <input type="radio"/> 2.1 รายได้ของครัวเรือน <input type="checkbox"/> 2.1.1 มีรายได้เพิ่มขึ้น ระบุรหัส.....บาท/..... <input type="checkbox"/> 2.1.2 มีรายได้ลดลง ระบุรหัส.....บาท/..... <input type="radio"/> 2.2 รายจ่ายของครัวเรือน <input type="checkbox"/> 2.2.1 ลดค่าใช้จ่ายในครัวเรือนลงได้ ระบุรหัส.....บาท/..... <input type="checkbox"/> 2.2.2 ต้นทุนการผลิตลดลง ระบุรหัส.....บาท/..... <input type="radio"/> 2.3 อื่น ๆ ระบุ.....

หลักสูตร	การนำไปปรับใช้	ผลที่เกิดขึ้น
<input type="checkbox"/> 3. ด้านประมง <input type="radio"/> 3.1 พันธุ์สัตว์น้ำ ระบุ.....จำนวน.....ราย <input type="radio"/> 3.2 พันธุ์สัตว์น้ำ ระบุ.....จำนวน.....ราย <input type="radio"/> 3.3 พันธุ์สัตว์น้ำ ระบุ.....จำนวน.....ราย <input type="radio"/> 3.4 พันธุ์สัตว์น้ำ ระบุ.....จำนวน.....ราย <input type="radio"/> 3.5 กระชังบก, บ่อดิน, บ่อพลาสติก.....บ่อ <input type="radio"/> 3.6 อาหารสัตว์น้ำ.....กระสอบ <input type="radio"/> 3.7 จุดสาธิตการเลี้ยงสัตว์น้ำ.....แห่ง <input type="radio"/> 3.8 อื่น ๆ ระบุ.....จำนวน.....หน่วย..... <input type="radio"/> 3.9 อื่น ๆ ระบุ.....จำนวน.....หน่วย..... <input type="checkbox"/> 4. ด้านปศุสัตว์ <input type="radio"/> 4.1 พันธุ์ปศุสัตว์ ระบุ.....จำนวน.....ตัว <input type="radio"/> 4.2 พันธุ์ปศุสัตว์ ระบุ.....จำนวน.....ตัว <input type="radio"/> 4.3 พันธุ์ปศุสัตว์ ระบุ.....จำนวน.....ตัว <input type="radio"/> 4.4 อื่น ๆ ระบุ.....จำนวน.....หน่วย..... <input type="radio"/> 4.5 อื่น ๆ ระบุ.....จำนวน.....หน่วย..... <input type="checkbox"/> 5. ด้านการจัดทำบัญชีครัวเรือน <input type="radio"/> 5.1 สมุดบัญชี.....เล่ม <input type="radio"/> 5.2 อื่น ๆ ระบุ.....จำนวน.....หน่วย..... <input type="radio"/> 5.3 อื่น ๆ ระบุ.....จำนวน.....หน่วย..... <input type="checkbox"/> 6. อื่น ๆ <input type="radio"/> 6.1 อื่น ๆ ระบุ.....จำนวน.....หน่วย..... <input type="radio"/> 6.2 อื่น ๆ ระบุ.....จำนวน.....หน่วย..... <input type="radio"/> 6.3 อื่น ๆ ระบุ.....จำนวน.....หน่วย..... <input type="radio"/> 6.4 อื่น ๆ ระบุ.....จำนวน.....หน่วย.....		
ปัจจัยที่ได้รับการสนับสนุนตรงตามความต้องการ <input type="checkbox"/> ตรงตามความต้องการ <input type="checkbox"/> ไม่ตรงตามความต้องการ ระบุสิ่งที่ท่านต้องการ.....		
4.2 การจัดตั้งกลุ่มหรือสหกรณ์		
1) ปีที่จัดตั้งกลุ่มหรือสหกรณ์ <input type="checkbox"/> ปี 2560 <input type="checkbox"/> ปี 2561 <input type="checkbox"/> ปี 2562 ชื่อกลุ่ม..... 2) การเป็นสมาชิกกลุ่ม <input type="checkbox"/> เป็นตำแหน่ง <input type="radio"/> ประธานกลุ่ม <input type="radio"/> รองประธานกลุ่ม <input type="radio"/> สมาชิก <input type="radio"/> เลขานุการ <input type="checkbox"/> ไม่ได้เป็นสมาชิก เพราะ..... 3) การมีส่วนร่วมในการทำกิจกรรมกลุ่ม (ให้ตามทุกปี) <input type="checkbox"/> เข้าร่วมประชุมเดือนของกลุ่ม <input type="checkbox"/> การเสนอความคิดเห็น, ปัญหาที่เกิดขึ้นในชุมชน <input type="checkbox"/> งานบุญ งานประเพณีในชุมชน <input type="checkbox"/> การพัฒนาปรับปรุงแหล่งน้ำในชุมชน <input type="checkbox"/> มีส่วนร่วมในการวางแผนการผลิตให้หับสมาชิกกลุ่ม <input type="checkbox"/> มีส่วนร่วมในการดูแลรักษาผลประโยชน์ <input type="checkbox"/> มีส่วนร่วมในการออกเสียงเพื่อเลือกคณะกรรมการกลุ่ม <input type="checkbox"/> อื่น ๆ ระบุ.....		

หลักสูตร	การนำไปปรับใช้	ผลที่เกิดขึ้น
ปี 2563		
4.1 การได้รับการอบรมถ่ายทอดความรู้และการได้รับการสนับสนุนปัจจัยการผลิต		
<input type="checkbox"/> การอบรมถ่ายทอดความรู้ในหลักสูตรต่าง ๆ (ให้ถามตั้งแต่ปีที่เข้าร่วมโครงการ เป็นต้นไป)		
<input type="radio"/> 1. การส่งเสริมอาชีพด้านพืช ระบุ..... <input type="radio"/> 2. การส่งเสริมอาชีพด้านประมง ระบุ..... <input type="radio"/> 3. การส่งเสริมอาชีพด้านปศุสัตว์ ระบุ..... <input type="radio"/> 4. การปรับปรุงบำรุงดิน <input type="radio"/> 5. การพัฒนาโครงสร้างพื้นฐานในพื้นที่ (แหล่งน้ำ, ทางลำเลียง, อาคารอเนกประสงค์ เป็นต้น) <input type="radio"/> 6. การถนอมอาหารและแปรรูปสินค้าเกษตร <input type="radio"/> 7. การผลิตพืชแบบผสมผสานตามปรัชญาของเศรษฐกิจพอเพียง <input type="radio"/> 8. การส่งเสริมการรวมกลุ่ม/การบริหารจัดการกลุ่ม <input type="radio"/> 9. การชี้แจงแนวทางการสนับสนุนเงินทุนในการประกอบอาชีพ <input type="radio"/> 10. การจัดทำบัญชีครัวเรือน/บัญชีต้นทุนประกอบอาชีพ <input type="radio"/> 11. อาสาสมัครพิทักษ์ป่า <input type="radio"/> 12. หลักสูตรอื่น ๆ ระบุ..... <input type="radio"/> 13. หลักสูตรอื่น ๆ ระบุ..... <input type="radio"/> 14. หลักสูตรอื่น ๆ ระบุ.....	() ไม่ได้นำไปปรับใช้ ระบุรหัส..... เพราะ..... () นำไปปรับใช้ ระบุรหัส..... เพราะ.....	<input type="checkbox"/> 1. ไม่มีการเปลี่ยนแปลง ระบุรหัส..... เพราะ..... <input type="checkbox"/> 2. มีการเปลี่ยนแปลง ดังนี้ <input type="radio"/> 2.1 รายได้ของครัวเรือน <input type="checkbox"/> 2.1.1 มีรายได้เพิ่มขึ้น ระบุรหัส.....บาท/..... <input type="checkbox"/> 2.1.2 มีรายได้ลดลง ระบุรหัส.....บาท/..... <input type="radio"/> 2.2 รายจ่ายของครัวเรือน <input type="checkbox"/> 2.2.1 ลดค่าใช้จ่ายในครัวเรือนลงได้ ระบุรหัส.....บาท/..... <input type="checkbox"/> 2.2.2 ต้นทุนการผลิตลดลง ระบุรหัส.....บาท/..... <input type="radio"/> 2.3 อื่น ๆ ระบุ.....
องค์ความรู้ที่ได้รับการอบรมตรงตามความต้องการ <input type="checkbox"/> ตรงตามความต้องการ <input type="checkbox"/> ไม่ตรงตามความต้องการ ระบุสิ่งที่ท่านต้องการ.....		
<input type="checkbox"/> การสนับสนุนปัจจัยการผลิตต่าง ๆ (ให้ถามตั้งแต่ปีที่เข้าร่วมโครงการ เป็นต้นไป)		
<input type="checkbox"/> 1. การปรับปรุงบำรุงดิน <input type="radio"/> 1.1 ปุ๋ยหมัก พด.ต้น <input type="radio"/> 1.2 น้ำหมักชีวภาพ.....ลิตร <input type="radio"/> 1.3 โดโลไมต์.....ต้น <input type="radio"/> 1.4 เมล็ดพันธุ์พืชปุ๋ยสด.....ต้น <input type="radio"/> 1.5 พื้นที่ดินกรดที่ได้รับการปรับปรุง.....ไร่ <input type="radio"/> 1.6 การจัดทำระบบอนุรักษ์ดินและน้ำ.....ไร่ <input type="radio"/> 1.7 การส่งเสริมปลูกพืชปุ๋ยสดบำรุงดิน.....ไร่ <input type="checkbox"/> การส่งเสริมและพัฒนาอาชีพ <input type="checkbox"/> 2. ด้านพืช <input type="radio"/> 2.1 พันธุ์พืช ระบุ.....จำนวน.....ต้น/กิ่ง <input type="radio"/> 2.2 พันธุ์พืช ระบุ.....จำนวน.....ต้น/กิ่ง <input type="radio"/> 2.3 พันธุ์พืช ระบุ.....จำนวน.....ต้น/กิ่ง <input type="radio"/> 2.4 พันธุ์พืช ระบุ.....จำนวน.....ต้น/กิ่ง <input type="radio"/> 2.5 แปลงเรียนรู้ ระบุ.....จำนวน.....แห่ง <input type="radio"/> 2.6 อื่น ๆ ระบุ.....จำนวน.....หน่วย..... <input type="radio"/> 2.7 อื่น ๆ ระบุ.....จำนวน.....หน่วย.....	() ไม่ได้นำไปปรับใช้ ระบุรหัส..... เพราะ..... () นำไปปรับใช้ ระบุรหัส..... เพราะ.....	<input type="checkbox"/> 1. ไม่มีการเปลี่ยนแปลง ระบุรหัส..... เพราะ..... <input type="checkbox"/> 2. มีการเปลี่ยนแปลง ดังนี้ <input type="radio"/> 2.1 รายได้ของครัวเรือน <input type="checkbox"/> 2.1.1 มีรายได้เพิ่มขึ้น ระบุรหัส.....บาท/..... <input type="checkbox"/> 2.1.2 มีรายได้ลดลง ระบุรหัส.....บาท/..... <input type="radio"/> 2.2 รายจ่ายของครัวเรือน <input type="checkbox"/> 2.2.1 ลดค่าใช้จ่ายในครัวเรือนลงได้ ระบุรหัส.....บาท/..... <input type="checkbox"/> 2.2.2 ต้นทุนการผลิตลดลง ระบุรหัส.....บาท/..... <input type="radio"/> 2.3 อื่น ๆ ระบุ.....

หลักสูตร	การนำไปปรับใช้	ผลที่เกิดขึ้น
<input type="checkbox"/> 3. ด้านประมง <input type="radio"/> 3.1 พันธุ์สัตว์น้ำ ระบุ.....จำนวน.....ราย <input type="radio"/> 3.2 พันธุ์สัตว์น้ำ ระบุ.....จำนวน.....ราย <input type="radio"/> 3.3 พันธุ์สัตว์น้ำ ระบุ.....จำนวน.....ราย <input type="radio"/> 3.4 พันธุ์สัตว์น้ำ ระบุ.....จำนวน.....ราย <input type="radio"/> 3.5 กระชังบก, บ่อดิน, บ่อพลาสติก.....บ่อ <input type="radio"/> 3.6 อาหารสัตว์น้ำ.....กระสอบ <input type="radio"/> 3.7 จุดสาธิตการเลี้ยงสัตว์น้ำ.....แห่ง <input type="radio"/> 3.8 อื่น ๆ ระบุ.....จำนวน.....หน่วย..... <input type="radio"/> 3.9 อื่น ๆ ระบุ.....จำนวน.....หน่วย..... <input type="checkbox"/> 4. ด้านปศุสัตว์ <input type="radio"/> 4.1 พันธุ์ปศุสัตว์ ระบุ.....จำนวน.....ตัว <input type="radio"/> 4.2 พันธุ์ปศุสัตว์ ระบุ.....จำนวน.....ตัว <input type="radio"/> 4.3 พันธุ์ปศุสัตว์ ระบุ.....จำนวน.....ตัว <input type="radio"/> 4.4 อื่น ๆ ระบุ.....จำนวน.....หน่วย..... <input type="radio"/> 4.5 อื่น ๆ ระบุ.....จำนวน.....หน่วย..... <input type="checkbox"/> 5. ด้านการจัดทำบัญชีครัวเรือน <input type="radio"/> 5.1 สมุดบัญชี.....เล่ม <input type="radio"/> 5.2 อื่น ๆ ระบุ.....จำนวน.....หน่วย..... <input type="radio"/> 5.3 อื่น ๆ ระบุ.....จำนวน.....หน่วย..... <input type="checkbox"/> 6. อื่น ๆ <input type="radio"/> 6.1 อื่น ๆ ระบุ.....จำนวน.....หน่วย..... <input type="radio"/> 6.2 อื่น ๆ ระบุ.....จำนวน.....หน่วย..... <input type="radio"/> 6.3 อื่น ๆ ระบุ.....จำนวน.....หน่วย..... <input type="radio"/> 6.4 อื่น ๆ ระบุ.....จำนวน.....หน่วย.....		
<p>ปัจจัยที่ได้รับการสนับสนุนตรงตามความต้องการ <input type="checkbox"/> ตรงตามความต้องการ <input type="checkbox"/> ไม่ตรงตามความต้องการ ระบุสิ่งที่ท่านต้องการ.....</p>		
<p>4.2 การจัดตั้งกลุ่มหรือสหกรณ์</p>		
<p>1) ปีที่จัดตั้งกลุ่มหรือสหกรณ์ <input type="checkbox"/> ปี 2560 <input type="checkbox"/> ปี 2561 <input type="checkbox"/> ปี 2562 ชื่อกลุ่ม.....</p> <p>2) การเป็นสมาชิกกลุ่ม <input type="checkbox"/> เป็นตำแหน่ง <input type="radio"/> ประธานกลุ่ม <input type="radio"/> รองประธานกลุ่ม <input type="radio"/> สมาชิก <input type="radio"/> เลขานุการ <input type="checkbox"/> ไม่ได้เป็นสมาชิก เพราะ.....</p> <p>3) การมีส่วนร่วมในการทำกิจกรรมกลุ่ม (ให้ตามทุกปี) <input type="checkbox"/> เข้าร่วมประชุมเดือนของกลุ่ม <input type="checkbox"/> การเสนอความคิดเห็น, ปัญหาที่เกิดขึ้นในชุมชน <input type="checkbox"/> งานบุญ งานประเพณีในชุมชน <input type="checkbox"/> การพัฒนาปรับปรุงแหล่งน้ำในชุมชน <input type="checkbox"/> มีส่วนร่วมในการวางแผนการผลิตให้สมาชิกกลุ่ม <input type="checkbox"/> มีส่วนร่วมในการดูแลรักษาผลประโยชน์ <input type="checkbox"/> มีส่วนร่วมในการออกเสียงเพื่อเลือกคณะกรรมการกลุ่ม <input type="checkbox"/> อื่น ๆ ระบุ.....</p>		

5.2 ค่าใช้จ่ายในการผลิต (ค่าแรงที่เป็นเงินสด) ปีเพาะปลูก 2563/64 ระหว่างวันที่ 1 พ.ค. 63 – 30 เม.ย. 64

รายการ	แปลงที่ 1					แปลงที่ 2					แปลงที่ 3				
	จำนวน ครั้ง	อัตรา	ปริมาณ	มูลค่า ทั้งหมด	กรณี เหมาะ	จำนวน ครั้ง	อัตรา	ปริมาณ	มูลค่า ทั้งหมด	กรณี เหมาะ	จำนวน ครั้ง	อัตรา	ปริมาณ	มูลค่า ทั้งหมด	กรณี เหมาะ
1. การเตรียมแปลง เพาะปลูก															
1.1 ไถ ครั้งที่ 1 ○ ทำเอง ○ จ้าง	 ○ บาท/ไร่ ○ บาท/คน ○ อื่น ๆ ระบุ.....ไร่คน ระบุ...			 ○ บาท/ไร่ ○ บาท/คน ○ อื่น ๆ ระบุ.....ไร่คน ระบุ...			 ○ บาท/ไร่ ○ บาท/คน ○ อื่น ๆ ระบุ.....ไร่คน ระบุ...		
1.2 ไถ ครั้งที่ 2 ○ ทำเอง ○ จ้าง	 ○ บาท/ไร่ ○ บาท/คน ○ อื่น ๆ ระบุ.....ไร่คน ระบุ...			 ○ บาท/ไร่ ○ บาท/คน ○ อื่น ๆ ระบุ.....ไร่คน ระบุ...			 ○ บาท/ไร่ ○ บาท/คน ○ อื่น ๆ ระบุ.....ไร่คน ระบุ...		
1.3 ไถ ครั้งที่ 3 ○ ทำเอง ○ จ้าง	 ○ บาท/ไร่ ○ บาท/คน ○ อื่น ๆ ระบุ.....ไร่คน ระบุ...			 ○ บาท/ไร่ ○ บาท/คน ○ อื่น ๆ ระบุ.....ไร่คน ระบุ...			 ○ บาท/ไร่ ○ บาท/คน ○ อื่น ๆ ระบุ.....ไร่คน ระบุ...		
1.4 ไถ ครั้งที่ 4 ○ ทำเอง ○ จ้าง	 ○ บาท/ไร่ ○ บาท/คน ○ อื่น ๆ ระบุ.....ไร่คน ระบุ...			 ○ บาท/ไร่ ○ บาท/คน ○ อื่น ๆ ระบุ.....ไร่คน ระบุ...			 ○ บาท/ไร่ ○ บาท/คน ○ อื่น ๆ ระบุ.....ไร่คน ระบุ...		
2. การปลูก															
2.1 ปลูกใหม่ ○ ทำเอง ○ จ้าง	 ○ บาท/ไร่ ○ บาท/คน ○ อื่น ๆ ระบุ.....ไร่คน ระบุ...			 ○ บาท/ไร่ ○ บาท/คน ○ อื่น ๆ ระบุ.....ไร่คน ระบุ...			 ○ บาท/ไร่ ○ บาท/คน ○ อื่น ๆ ระบุ.....ไร่คน ระบุ...		
2.2 ปลูกซ่อม ○ ทำเอง ○ จ้าง	 ○ บาท/ไร่ ○ บาท/คน ○ อื่น ๆ ระบุ.....ไร่คน ระบุ...			 ○ บาท/ไร่ ○ บาท/คน ○ อื่น ๆ ระบุ.....ไร่คน ระบุ...			 ○ บาท/ไร่ ○ บาท/คน ○ อื่น ๆ ระบุ.....ไร่คน ระบุ...		

รายการ	แปลงที่ 1					แปลงที่ 2					แปลงที่ 3				
	จำนวน ครั้ง	อัตรา	ปริมาณ	มูลค่า ทั้งหมด	กรณี เหมาะ	จำนวน ครั้ง	อัตรา	ปริมาณ	มูลค่า ทั้งหมด	กรณี เหมาะ	จำนวน ครั้ง	อัตรา	ปริมาณ	มูลค่า ทั้งหมด	กรณี เหมาะ
3.8 เอน้ำเข้าแปลง ○ ทำเอง ○ จ้าง	 ○ บาท/ไร่ ○ บาท/คน ○ อื่น ๆ ระบุ.....ไร่คน ระบุ...			 ○ บาท/ไร่ ○ บาท/คน ○ อื่น ๆ ระบุ.....ไร่คน ระบุ...			 ○ บาท/ไร่ ○ บาท/คน ○ อื่น ๆ ระบุ.....ไร่คน ระบุ...		
4. การเก็บเกี่ยว															
4.1 โคนคน ○ ทำเอง ○ จ้าง	 ○ บาท/ไร่ ○ บาท/คน ○ อื่น ๆ ระบุ.....ไร่คน ระบุ...			 ○ บาท/ไร่ ○ บาท/คน ○ อื่น ๆ ระบุ.....ไร่คน ระบุ...			 ○ บาท/ไร่ ○ บาท/คน ○ อื่น ๆ ระบุ.....ไร่คน ระบุ...		
4.2 โดยเครื่องจักร ○ ทำเอง ○ จ้าง	 ○ บาท/ไร่ ○ บาท/คน ○ อื่น ๆ ระบุ.....ไร่คน ระบุ...			 ○ บาท/ไร่ ○ บาท/คน ○ อื่น ๆ ระบุ.....ไร่คน ระบุ...			 ○ บาท/ไร่ ○ บาท/คน ○ อื่น ๆ ระบุ.....ไร่คน ระบุ...		
5. อื่น ๆ															
ระบุ.....	 ○ บาท/ไร่ ○ บาท/คน ○ อื่น ๆ ระบุ.....ไร่คน ระบุ...			 ○ บาท/ไร่ ○ บาท/คน ○ อื่น ๆ ระบุ.....ไร่คน ระบุ...			 ○ บาท/ไร่ ○ บาท/คน ○ อื่น ๆ ระบุ.....ไร่คน ระบุ...		
ระบุ.....	 ○ บาท/ไร่ ○ บาท/คน ○ อื่น ๆ ระบุ.....ไร่คน ระบุ...			 ○ บาท/ไร่ ○ บาท/คน ○ อื่น ๆ ระบุ.....ไร่คน ระบุ...			 ○ บาท/ไร่ ○ บาท/คน ○ อื่น ๆ ระบุ.....ไร่คน ระบุ...		
ระบุ.....	 ○ บาท/ไร่ ○ บาท/คน ○ อื่น ๆ ระบุ.....ไร่คน ระบุ...			 ○ บาท/ไร่ ○ บาท/คน ○ อื่น ๆ ระบุ.....ไร่คน ระบุ...			 ○ บาท/ไร่ ○ บาท/คน ○ อื่น ๆ ระบุ.....ไร่คน ระบุ...		

ส่วนที่ 6 ความเป็นอยู่หลังเข้ามาอาศัยในพื้นที่

- 6.1 สถานะทางเศรษฐกิจของครัวเรือน
- 1 พอกินพอใช้ แต่ไม่เหลือเงินเก็บออม 2 พอกินพอใช้ และมีเงินเก็บออม.....บาท
- 3 พอกินพอใช้ แต่มีหนี้สิน.....บาท 4 ไม่พอกินพอใช้ และมีหนี้สิน.....บาท
- 5 อื่น ๆ ระบุ.....
- 6.2 การมีส่วนร่วมกับกิจกรรมในชุมชน
- มี ได้แก่
- 1.1 งานบุญ งานประเพณีในชุมชน 1.2 การประชุม
- 1.3 การพัฒนาปรับปรุงแหล่งน้ำ, อาคารอเนกประสงค์ 1.4 อื่น ๆ ระบุ.....
- ไม่มี เพราะ.....
- 6.3 การทำบัญชีครัวเรือน
- 1 ทำ 1.1 ทำเป็นบางครั้ง 1.2 ทำเป็นประจำ
- 2 ไม่ได้ทำ เพราะ.....
- 6.4 สภาพแวดล้อมโดยรอบชุมชน
- 1 สภาพแวดล้อมดีมาก 2 สภาพแวดล้อมน่าพอใจ 3 สภาพแวดล้อมควรพัฒนา/ปรับปรุง
- 4 อื่น ๆ ระบุ.....
- 6.5 ความสัมพันธ์ของคนในชุมชน
- 1 มีความรักใคร่สามัคคี 2 มีความขัดแย้งกัน (กรุณาระบุเรื่องที่ขัดแย้ง).....
- 3 ต่างคนต่างอยู่ 4 อื่น ๆ ระบุ.....
- 6.6 หลีกจากเข้ามาอยู่อาศัยในพื้นที่ ต้องการย้ายออกจากพื้นที่ 1 ยากย้ายออก 2 ไม่ย้ายออก 3 ไม่แน่ใจ
- 6.7 การทำเกษตรอย่างต่อเนื่องในพื้นที่ 1 ทำต่อเนื่อง 2 ต้องการประกอบอาชีพอื่น ระบุ.....

ส่วนที่ 7 ความต้องการให้ภาครัฐช่วยเหลือหรือสนับสนุน (โปรดใส่เครื่องหมาย ✓ หน้าข้อ)

- () 1. ต้องการที่ดินเพิ่ม
- () 2. ต้องการอาชีพเสริม ระบุ.....
- () 3. ความต้องการพัฒนาปรับปรุงบำรุงดิน ระบุ.....
- () 4. ความต้องการความช่วยเหลือด้านการตลาด ระบุ.....
- () 5. ความต้องการความช่วยเหลือการเข้าถึงแหล่งเงินทุน ระบุ.....
- () 6. ความต้องการด้านอื่น ๆ ระบุ.....

ส่วนที่ 8 ความพึงพอใจ

ประเด็น	ระดับคะแนน (1-5 คะแนน)	กรณาระบุเหตุผล ประกอบการให้คะแนน
ความพึงพอใจของเกษตรกรต่อการดำเนินงานของเจ้าหน้าที่		
1. จำนวนและความเพียงพอของเจ้าหน้าที่ที่ดำเนินการ		
2. ความรู้ ความสามารถในการปฏิบัติงานของเจ้าหน้าที่		
3. การบริการของเจ้าหน้าที่ในการให้คำแนะนำ และอำนวยความสะดวกให้แก่เกษตรกร		
ความพึงพอใจของเกษตรกรต่อกิจกรรมการดำเนินงาน		
1. มีการสำรวจข้อมูลความพร้อมของพื้นที่		
2. การจัดเวทีประชาคม สอบถาม ความต้องการของชุมชน		
3. การมีส่วนร่วมในการเสนอปัญหาและความต้องการของชุมชน		

ประเด็น	ระดับคะแนน (1-5 คะแนน)	กรณาระบุเหตุผล ประกอบการให้คะแนน
4. การดำเนินงานตามกรอบการส่งเสริมและพัฒนาอาชีพ 6 ด้าน		
4.1 ด้านการพัฒนาที่ดินฯ		
4.2 ด้านการพัฒนาแหล่งน้ำและโครงสร้างพื้นฐาน		
4.3 ด้านการส่งเสริมและพัฒนาอาชีพ		
4.4 ด้านการรวมกลุ่ม		
4.5 ด้านการสนับสนุนเงินทุน		
4.6 ด้านการจัดทำบัญชีครัวเรือน		
ความพึงพอใจของเกษตรกรต่อผลการดำเนินงานที่เกิดขึ้น		
5. การติดตามผลการดำเนินงานในพื้นที่		
6. การส่งเสริมการปลูกพืชตามแนวเศรษฐกิจพอเพียง		
2. การมีอาชีพที่มั่นคง		
3. ชุมชนเข้มแข็ง		
4. สภาพแวดล้อมภายในชุมชนมีความน่าอยู่		
5. ในพื้นที่ไม่มีปัญหาการลักขโมย		
6. ในพื้นที่ไม่มีปัญหาความขัดแย้งในชุมชน		
7. ประชาชนมีความสุขมากขึ้น		

หมายเหตุ: ระดับคะแนน 1 = น้อยที่สุด 2 = น้อย 3 = ปานกลาง 4 = มาก และ 5 = มากที่สุด

ส่วนที่ 9 ปัญหาและข้อเสนอแนะ

9.1 ปัญหา

- 1) สภาพพื้นที่ที่ได้รับจัดสรร.....
- 2) โครงสร้างพื้นฐาน.....
- 3) การส่งเสริมและพัฒนาอาชีพ.....
- 4) ความเป็นอยู่และสังคม.....
- 5) อื่น ๆ ระบุ.....
- 6) อื่น ๆ ระบุ.....

9.2 ข้อเสนอแนะ


- 1)
- 2)
- 3)
- 4)
- 5)

ผู้สัมภาษณ์.....วัน/เดือน/ปี ที่สัมภาษณ์.....

ส่วนประเมินผลการพัฒนาปัจจัยพื้นฐานและทรัพยากรทางการเกษตร ศูนย์ประเมินผล โทร. 02-579-0555

ภาคผนวกที่ 5
ประมวลภาพการลงพื้นที่สำรวจข้อมูล

ประมวลภาพการลงพื้นที่สำรวจข้อมูล
พื้นที่ป่าสงวนแห่งชาติ



พื้นที่ปฏิรูปที่ดิน



พื้นที่สาธารณะประโยชน์



พื้นที่ป่าชายเลน

